METHODE
POUR ETUDIER
LA GEOGRAPHIE.

DANS LAQUELLE ON DONNE une Deſcription exacte de l'Univers, tirée des meilleurs Auteurs, & formée ſur les Obſervations de Meſſieurs de l'Académie Royale des Sciences.

AVEC

UN DISCOURS PRELIMINAIRE ſur l'etude de cette ſcience, & un Catalogue des Cartes Geographiques; des Relations, Voyages, & Deſcriptions les plus neceſſaires pour la Geographie.

TOME IV.

Qui contient l'ancienne Geographie.

A PARIS,

Chez CHARLES ESTIENNE HOCHEREAU, au Phœnix, Quay des Auguſtins.

M. DCC. XVI.

Avec Approbation & Privilège du Roy.

BIBLIOTHÈQUE
SAINT-SULPICE

AVERTISSEMENT.

L'Ancienne Geographie n'eſt pas moins néceſſaire pour l'étude des belles Lettres, & de l'Hiſtoire ancienne, que la Geographie nouvelle pour l'étude de l'Hiſtoire moderne. Sans ce ſecours, on n'apperçoit pas bien le ſens d'un Auteur; & l'on ne trouve pas dans les faits hiſtoriques cette beauté, & quelquefois ce ſurprenant que les Connoiſſeurs, & les perſonnes inſtruites ſçavent y découvrir. On a autant beſoin de ce ſecours dans la lecture des Orateurs, que dans la lecture de l'Hiſtoire: combien d'alluſions à la ſituation des lieux, à la nature du Sol, au caractere des Peuples, dans leſquelles on ne comprend rien ſans le ſecours de l'ancienne Geographie.

Nous avons pour cette ſcience beaucoup de Livres plus conſiderables par leur étenduë & leur ſçavoir, que par leur utilité. Les anciens Geographes peuvent convenir aux Sçavans, qui travaillent ſur cette partie de la Geographie; mais ils ſont peu utiles pour ceux qui ne veulent avoir qu'une connoiſſance ſuperficielle, mais claire & préciſe. Les Mo-

11389

dernes ne ſe ſont attachez qu'à certaines parties, qu'ils ont expliquées dans un grand détail; & dans leſquelles ils ont fait entrer plus de conjectures & de ſçavoir, que de certitude & de clarté; ou s'ils ont traité toute la Geographie ancienne, ils n'ont pas eu l'attention de la comparer avec la moderne, qui peut en quelque ſorte ſervir à la fixer, ou au moins à lui donner quelques lumieres.

Il faut donc pour y réuſſir, faire un grand choix des Auteurs, & des Cartes les plus exactes pour cette ſcience. Un des ouvrages le plus conſiderable en ce genre, eſt la *Notitia orbis antiqui* de *Cellarius*. L'Auteur, qui avoit exactement étudié toute l'antiquité, a rapporté ſon Livre aux anciens Ecrivains; c'eſt ce que nous avons de plus entier, de plus exact, & de mieux diſcuté en ce genre; il y manque ſeulement deux choſes qui me paroiſſent néceſſaires; ſçavoir, l'ordre pour les diviſions Geographiques, & le paralelle des noms anciens avec les modernes. Nous avons tâché de ſuppléer dans ce quatriéme Volume, à ce qui nous a paru manquer à l'ouvrage de *Cellarius*. Les Paralelles du P. *Briet*, ſuffiroient pour ce deſſein, s'ils étoient entiers, ou ſi l'envie n'avoit pas fait perdre ce qui reſtoit à publier de cet Ouvrage;

nous n'avons que l'Europe dans les trois Volumes qui ſont imprimez. Nous avons profité de ſon travail, en tout ce que nous avons jugé qui pouvoit convenir à nôtre deſſein.

Il y a cependant quelques Anciens que l'on peut lire, moins cependant pour la connoiſſance de la Geographie, que pour la connoiſſance des mœurs, des uſages, des Pays & des Peuples, neceſſaires quelquefois pour fixer l'imagination : c'eſt de ce genre, que ſont *Strabon*, *Pomponius Mela*, & *Coſme d'Egypte*, que le ſçavant Pere de *Montfaucon* a publié depuis quelques années ; on trouve dans ces Ouvrages des traits de l'Hiſtoire civile, ou de l'Hiſtoire naturelle, qui donnent beaucoup de lumieres pour la lecture des Anciens.

Mais une connoiſſance generale de la Geographie, ne ſuffit pas toûjours pour le genre d'étude que l'on a entrepris : Veut-on étudier exactement l'Hiſtoire ſainte, il faut entrer dans la Geographie plus qu'on ne fait dans les Livres generaux ; on doit alors avoir recours à ceux qui ont traité cette partie dans un plus grand détail ; quoique le celebre Samuel *Bochart* donne beaucoup aux conjectures, il ne laiſſe pas d'être utile à ceux qui veulent joindre l'étude de l'Hiſtoire

à celle de la Geographie ſacrée. Son deſſein eſt plus vaſte, qu'aucun de ceux qui ayent parû en ce genre, il prend la Geographie & l'Hiſtoire dans leurs principes : mais cet ouvrage eſt trop fort pour des Commençans. Peut-être ſeroit-il plus utile d'abord de s'attacher à *Adrichomius*, à *Heidmannus*, ou à M. *Sanſon*. La Paleſtine de M. *Reland* eſt pleine de grandes recherches, & il y a joint des Cartes qui ſont exactes & curieuſes ; il a expliqué la Paleſtine ſelon ſes differens Etats ; & en cela il eſt peut-être plus utile que les autres Geographes, qui n'ont parlé de cette Province, que comme elle étoit connuë dans les derniers temps de l'Hiſtoire ſainte.

Après la Paleſtine, la Grece eſt une des parties de la Geographie qu'on doit étudier avec plus d'attention. Son Hiſtoire eſt encore aujourd'huy ſi intereſſante, qu'il eſt bien difficile de la bien connoître ſans un détail exact de ſa ſituation ; & il faut avoüer auſſi que nous avons pour cette étude tous les ſecours que l'on peut deſirer. Car, ſans parler de *Pauſanias*, qu'il faut lire avec attention, à cauſe des choſes curieuſes qu'on y trouve ſur les Républiques, & les principales Villes de la Grece ; on peut prendre *Laurenberg*, ou *Paulmier*

de Grentemenil, qui ont l'un & l'autre expliqué cette partie avec un grand détail, & avec autant de ſoin que d'érudition.

La Geographie de l'ancienne Italie eſt enſuite une des plus utiles, à cauſe de la néceſſité qu'il y a de ſçavoir exactement l'Hiſtoire Romaine. Le *Latium* du Pere *Kircher* pourroit ſervir pour commencer cette étude, que l'on continuëroit par la lecture de l'ancienne Italie de *Cluvier*, en y joignant les remarques d'*Holſtenius*. Je crains neanmoins que ces lectures ne paroiſſent d'une trop longue diſcuſſion à ceux, qui ne veulent pas reſter long-temps dans les préliminaires de l'Hiſtoire. On pourroit donc ſe contenter dans le beſoin, de ce qui s'en trouve dans *Cellarius*, ou dans les paralelles du Pere *Briet*, ou même de ce que nous en marquons dans ce quatriéme Volume avec beaucoup de préciſion.

Enfin il faut que chacun ſe borne à la connoiſſance de l'ancienne Geographie de ſon Pays, pour en mieux connoître, & développer l'Hiſtoire. Un François doit s'attacher à l'ancienne Gaule; mais après la notice de M. de *Valois*, qui comprend l'ancien temps & le moyen âge, à peine avons-nous quelque ſecours

pour étudier en détail cette partie qui nous eſt ſi néceſſaire ; il faut ſe contenter de ce qui s'en trouve dans les ouvrages de la Geographie en general que nous avons indiqué.

Comme nous avons moins d'Auteurs, qui ſe ſont attachez à faire d'anciennes Cartes, il y a auſſi beaucoup moins de peine à ſe déterminer. Je ne parle point de celles *Ptolomée*, d'*Ortelius*, de *Bertius*, & de quelques autres. Je me rapprocherai des derniers temps, où l'on a travaillé avec plus de ſoin & d'exactitude : Voici en general celles qui ſont les plus eſtimées.

Guillelmi de LISLE, Orbis Veteribus noti Tabula 1714. *Cette Carte eſt exacte, & fort nette.*

Nicol. SANSON, Orbis Veteribus noti Deſcriptio, *avec une Table des diviſions anciennes.*

Nicolai SANSON, Aſia vetus, *avec une Table des diviſions de l'ancienne Aſie.*

Petri MOULLART SANSON, Aſia Minor 1708. *avec une Table des diviſions anciennes. Cette Carte eſt tres-bonne, & tres-neceſſaire pour l'ancienne Hiſtoire.*

Guill. SANSON, & Petri MOULLART SANSON, Aſſyriorum Imperium

in quo majores à ſe invicem diſtinguuntur Regiones 1712. *Cette Carte qui eſt tres-curieuſe, ſe trouve auſſi en François ſous le titre de*

L'Empire des Aſſyriens en Aſie, & le Royaume d'Egypte en Afrique 1712.

— *Idem* Perſarum Imperium in XX. Satrapias 1712. *La même Carte eſt auſſi en François.*

— *Idem* Macedonum in orbe Terrarum ſummum Imperium, cum brevi Alexandri Magni victoriarum enarratione 1715. *La même Carte eſt auſſi en François.*

Guill. SANSON, Judæa, quæ & Terra ſancta duobus foliis 1709. *Cette Carte eſt la plus exacte que nous ayons ſur la Paleſtine. M. Sanſon l'a rectifiée ſur les dernieres obſervations.*

Nicol. SANSON, Africa, *avec une Tables des anciennes diviſions.*

— *Idem.* Ægyptus, *avec une Table des anciennes diviſions.*

Guill. de LISLE, in notitiam Eccleſiaſticam Africæ Tabula. *Cette Carte eſt plus utile pour l'Hiſtoire Eccleſiaſtique, que pour l'Hiſtoire prophane; mais elle eſt tres-exacte.*

Nicol. SANSON, Europa, *avec une Table des anciennes diviſions.*

Nicol. SANSON, Imperii quâ oriens

est Descriptio generalis.

—*Idem.* Romanum Imperium Occidentis, *avec trois Tables qui contiennent toutes les divisions de l'Empire Romain. Ces Cartes sont nécessaires, avec celles de M. de Lisle sur le même sujet.*

Guill. de LISLE, Theatrum historicum Occidentale 1705.

—*Idem.* Theatrum historicum Orientale usque ad annum 400. 1705. *Ces deux Cartes sont tres exactes, aussi-bien que tout ce qu'a fait M. de Lisle.*

Nicolai SANSON, Græcia.

Guill. SANSON, Græcia fœderata ex Homero.

Guillelmi de LISLE, Græcia Septentrionalis 1708.

—*Idem.* Græcia Meridionalis 1707.

Nicol. SANSON, Italia, *avec une Table des anciennes divisions. Il y a encore cinq Cartes de l'ancienne Italie, dans la Description de cette partie, publiée par M. Sanson en 1644. & 1651.*

Guill. de LISLE, Italia 1715.

—*Idem* Regionum Italiæ mediarum Tabula 1711.

—*Idem* Sicilia 1714.

Nicol. SANSON, Gallia ex Cæsare.

—*Idem.* Gallia ex Autoribus variis,

en cinq feüilles, avec une Table des divisions. On trouve encore cinq Cartes Latines de l'ancienne Gaule du même M. Sanson dans sa description de la France, publiée en 1644. & 1651.

J. Bapt. NOLIN, Gallia ex Strabone, & variis Autoribus.

Nicol. SANSON, Germania. *On trouve encore cinq Cartes de l'ancienne Germanie dans la description de l'Allemagne, publiée par M. Sanson en 1644. & 1656.*

Nic. SANSON, Hispania. *On trouve cinq Cartes Latines dans la description de ce Royaume, que M. Sanson fit paroître en 1644. & 1651.*

On trouvera dans ce détail les Cartes, qui sont les plus nécessaires pour l'étude de l'ancienne Geographie : mais il faut faire une attention dans l'étude de cette science, c'est qu'il faut toûjours avoir devant les yeux une Carte nouvelle du Royaume ou du Pays, dont on étudie l'ancienne Carte, l'une donne un grand secours à l'autre ; & par le moyen des yeux, on peut porter à l'esprit, ou au moins à l'imagination, quelques lumieres sur la partie que l'on examine.

Pour parler maintenant de ce que nous donnons sur l'ancienne Geographie dans ce quatriéme Volume, nous ne ferons pas

difficulté de dire, que ceſt moins un abbregé de l'ancienne Geographie, que le plan d'un Ouvrage plus étendu à la verité; mais auquel nous donnerons de juſtes bornes. Nous y avons traité l'ancienne Geographie par rapport à l'Hiſtoire ancienne : comme cette étude n'eſt utile, qu'autant qu'elle peut ſecourir celle de l'Hiſtoire; nous n'avons rapporté de diviſions de Provinces & de noms de Villes, que ceux qui ſe trouvent marquez dans les anciens Hiſtoriens : mais nous avons eu ſoin d'indiquer les mœurs des Nations, le caractere des anciens Peuples, la nature du Sol, & ce qu'il peut y avoir eu de plus conſiderable ſur chaque Ville. Les noms modernes y ſont placez, autant que l'éloignement des temps a pû le permettre. Mais nous avons eu ſoin de former ſur ce Plan des Cartes paralelles des ſituations anciennes & modernes. Cet Ouvrage, que nous oſons croire n'être pas inutile pour l'ancienne Hiſtoire, pourra paroître, dès que les temps deviendront plus favorables à la Litterature.

TABLE

Des Articles du Tome IV.

LIVRE VII.

Qui contient les divisions Geographiques du Globe Terrestre.

Pag. 1

DIVISIONS generales de la surface du Globe Terrestre. ibidem.
La Terre. ibidem.
L'Eau. 4

DIVISIONS generales & particulieres de l'Europe. 7
Divisions generales & particulieres des Isles Britanniques. 12
Divisions de l'Ecosse. 15
Divisions de l'Irlande. 16
Divisions du Dannemarck. 18
Divisions de la Norwegue. 19
Divisions de la Suede. 21
Divisions de la Moscovie. 23
Divisions de la Pologne. 24
Divisions de la Transsilvanie. 27

Divisions de la Hongrie. 28
Divisions de la Boheme. 30
Divisions de l'Allemagne. 32
Divisions de la Suisse. 36
Divisions des Provinces Unies des Pays-Bas. 38
Divisions des Pays-Bas Imperiaux. 40
Divisions de la Lorraine. 42
Divisions de la France. 43
Divisions de l'Espagne. 50
Divisions du Portugal. 53
Divisions de la Savoye. 55
Divisions de l'Italie. ibid.
Divisions de la Turquie en Europe 60

DIVISIONS *generales & particulieres de l'Asie.* 63
Divisions de la Turquie en Asie. 65
Divisions de l'Arabie. 67
Divisions de la Perse. 68
Divisions de la Georgie ou Gurgistan. ibidem.
Divisions de la Grande-Tartarie. 69
Divisions de la Chine. 70
Divisions de l'Inde. 71
Divisions des Isles de l'Asie. 76

DIVISIONS *de l'Afrique.* 80
Divisions de l'Egypte. 81
Divisions de la Barbarie. 82
Divisions du Biledulgerid. 83

Divisions du Saara ou Desert. 84
Divisions de la Nigritie, ou Pays des Negres. ibidem.
Divisions de la Guinée. 86
Divisions du Congo. 87
Divisions de la Caffrerie. 88
Divisions du Monomotapa. ibidem.
Divisions du Monoemugi. 89
Divisions du Zanguebar. ibidem.
Divisions de la Côte d'Ajan. 90
Divisions de l'Ethiopie. ibidem.
Divisions de la Côte d'Abex. 92
Divisions de la Nubie. ibidem.
Divisions des Isles de l'Afrique. ibidem.

DIVISIONS *generales & particulieres de l'Amerique.* 94
Divisions du Vieux-Mexique ou de la Nouvelle-Espagne. 97
Divisions du Nouveau-Mexique ou de la Nouvelle-Grenade. 98
Divisions du Canada ou de la Nouvelle-France. 100
Divisions de la Nouvelle-Bretagne. 101
Divisions de la Nouvelle-Angleterre. 102
Divisions de la Floride. 104
Divisions des Isles de l'Amerique Septentrionale. 104
Divisions de l'Amerique Meridionale. 108

Divisions de la Terre-Ferme. ibidem.
Divisions du Peron. 110
Divisions de la Province des Amazones. 111
Divisions du Bresil. ibidem.
Divisions de la Province de Rio de la Plata ou Paragnai. 112

DIVISIONS *de la Terre Magellanique.* 113
Divisions du Continent Arctique ou Septentrional. ibid.
Divisions du Continent Antarctique ou Meridional. 114

LIVRE VIII.

De l'ancienne Geographie. 3

CHAPITRE I. *Combien l'ancienne Geographie a varié, à quel siecle doit-on se fixer pour l'étudier exactement.* ibidem.
CHAPITRE II. *Divisions generales du Monde, selon les Anciens.* 6
Divisions des Mers. 7
CHAPITRE III. *De l'Europe en general & des Isles Britanniques.* 12
CHAPITRE IV. *De l'Espagne.* 24
Divisions de l'Espagne selon Pline. 38

Divisions de l'Espagne suivant la notice de l'Empire. 40
CHAPITRE V. *De la Gaule.* 42
Divisions de la Gaule suivant Cesar. ibidem.
Divisions de la Gaule faite par Auguste. 43
Divisions de la Gaule suivant la notice de l'Empire Romain. 59
CHAPITRE VI. *De la Germanie.* 66
1. *Istævones.* 67
2. *Hermiones.* 70
3. *Vindili.* 73
4. *Dépendances de la Germanie vers le Nort.* 76
5. *Dépendances de la Germanie vers le Sud.* 77
Helvetia. 78
Rhætia. 80
Vindelicia. ibidem.
Noricum. 82
CHAPITRE VII. *De la Sarmatie Européenne.* 83
I. *Æstiai.* 84
II. *Venedæ.* ibid.
III. *Basternæ ou Peucini.* ibid.
IV. *Tyrangitæ.* 85
V. *Roxolani.* 86
VI. *Riphæes.* 87
CHAPITRE VIII. *De l'Illyrie.* 88
I. *Liburnia.* ibid

II. *Dalmatia.* 89
III. *Pannonia.* 91
Diviſion de l'Illyrie ſuivant la notice de l'Empire. 93
CHAPITRE IX. *De la Dace*, Dacia. 95
I. *Dacia Vera.* ibid.
II. *Iazyges Metanaſtæ.* 97
III. *Myſia ou Mœſia.* ibidem.
Myſia Superior. ibidem.
Myſia Inferior, ou Scythia Minor. 98
Diviſion de la Dace ou Illyrie Orientale ſelon la notice de l'Empire. 100
I. *Diœceſis Thraciæ.* ibid.
II. *Diœceſis Daciæ.* 101
III. *Diœceſis Macedoniæ.* 102
CHAPITRE X. *De la Grece.* 103

I.

I. *Regnum Macedonicum.* ibidem.
I. *Macedonia, la Macedoine*, premiere partie. 103. & 104.
Seconde partie de la Macedoine. 105
Troiſiéme partie de la Macedoine. 106
Quatriéme partie de la Macedoine. 108
Golphes de Macedoine. 102

II. *La Theſſalie.* 110
III. *L'Epire.* 112
IV. *La Thrace.* 113
La Thrace au-deçà du Mont Argentaro. ibidem.
La Thrace au-delà du Mont Argentaro. 114
De la Thrace Cherſoneſe ou Preſqu'Iſle de la Romanie. 116

II.

Græcia Vera. ibidem.
I. *Achaia ou Hellas.* 117
II. *Peloponneſus, la Morée.* 119
Achaia propria. 120
Argia ou Argolis. 121
Laconia. 122
Meſſenia. 123
Elis. ibid.
Arcadia. 124
Golphes du Peloponeſe. 125
III. *Les Iſles de la Grece, Inſulæ.* ibid.
Iſles de la Mer Ionienne. ibid.
Iſles de la Mer Egée ou de l'Archipel. 127
CHAPITRE XI. *De l'Italie.* 130
Article I. *Italia Pars Septentrionalis.* 131
I. *Gallia Ciſalpina.* ibid.
Venetia. 131

Pars Rhætia. 134
Gallia Transpadana. ibid.
Gallia Cispadana. 138
Liguria. 140
II. *Tuscia ou Etruria.* 141
Tuscia Trans-Arnum. ibid.
Tuscia ou Etruria Cis Arnum. 142
III. *Umbria.* 145
IV. *Sabina.* 147
V. *Latium.* 148
Roma. ibid.
Latium. 151
Ratuli. 152
Volsci. 153
Aurunci. 154
Hernici. ibid.
Æqui ou Æquicoli. 155
Article II. *Italie Pars Meridionalis.* ibid.
I. *Samnium.* ibid.
II. *Campania.* 158
III. *Magna Grecia.* 160
Apulia. 161
Oenotria. 163
Article III. *des Isles d'Italie.* 167
De la Sicile. 169
Des petites Isles qui sont aux environs de la Sicile. 174
Corsica. 175
Sardinia. 176

TABLE.

Autres divisions de l'ancienne Italie. 179
Division de l'Italie selon Auguste. ibid.
Division de l'Empereur Antonin. 181
Division de l'Italie selon Constantin. 182
CHAPITRE XII. *De l'Asie.* 184
Partie Septentrionale de l'Asie. ibid.
Sarmatia. 185
Scythia intra Imaum. 187
Scythia extra Imaum. 188
Serica ou Serum Regio. 189
Terra Septentrionalis incognita. ibid.
CHAPITRE XIII. *Partie Occidentale de l'Asie, ou Partie du milieu.* 190
Article I. *De l'Asie Mineure.* ibid.
Mysia. ibid.
Troas. 192
Æolia. 193
Ionia. 194
Caria. 195
Lycia. 196
Lydia ou Mœonia. ibid.
Phrygia. 197
Gallogræcia ou Galatia. 198
Pisidia. 199
Lycaonia. ibid.
Pamphilia. 200
Isauria. ibid.
Cilicia. ibid.

Cappadocia Magna. 201
Pontus. ibid.
Paphlagonia. 203
Bythinia. 204
Les Isles de l'Asie Mineure. 205
Article II. *De la Syrie.* 206
Syria. ibid.
Phoenice. 209
Palestina, Terra Chanaan ou Terra-Sancta. 210
La Palestine en Tribus. ibid.
Divisions de la Palestine en Royaumes. 216
Divisions de la Palestine ou *Tetrarchies.* ibid.
Galilaea. 217
Samaritis ou Samaria. 218
Judea. ibid.
Philistea. 220
Trachonitis. ibid.
Ituraea. 221
Perea. 222
Anciens Peuples de la Palestine ou Terre de Chanaan. ibid.
Article III. *De l'Armenie.* 224
Armenia Major. ibidem.
Armenia Minor. 225
Albania. 226
Iberia. ibid.
Colchis. ibid.
Bosphorani. 227

Mœsia. ibid.
Article IV. *De l'Arabie.* ibid.
Arabia Petræa. 228
Arabia Deserta. 229
Arabia Felix. 230
CHAPITRE XIV. *De l'Empire des Perses ou des Parthes.* 233
Article I. *Assyria.* 234
Mesopotamia. ibid.
Babylonia. 236
Chaldæa. 239
Assyria. 240
Article II. *De la Medie.* 242
Article III. *Persis.* 243
Article IV. *Parthia & Hyrcania.* 246
Parthia. ibid.
Hircania. 247
Article V. *Margiana, Bactriana & Sogdiana.* ibid.
Article VI. *Aria.* 248
CHAPITRE XV. *Partie Meridionale de l'Asie ou de l'Inde.* 250
India intra Gangem. ibid.
India extra Gangem. 252
Sinarum Regio. 253
Insulæ in Mari Indico. ibid.
CHAPITRE XVI. *De l'Afrique.* 254
Article I. *Ægyptus.* 255
Ægyptus Inferior. 256

Ægyptus Superior. 261
Dépendances de l'Egypte. 266
L'Egypte ſelon l'Ecriture Sainte. 267
Article II. *Lybia.* 268
Article III. *Africa Propria, dite auſſi Syrtica Regio.* 271
Article IV. *Numidia.* 273
Article V. *Mauritania.* 275
Article VI. *Africa Interior ou Ulterior.* 277
Article VII. *De l'Ethiopie.* 279
Article VIII. *Iſles de l'Afrique.* 280

Fin de la Table des Chapitres.

METHODE

METHODE
POUR ETÜDIER
LA GEOGRAPHIE.

LIVRE VII.

Qui contient les Diviſions Geogra-graphiques du Globe Terreſtre.

Diviſions generales de la Surface du Globe Terreſtre.

LA Surface du Globe Terreſtre ſe diſtingue en terre & en eau.

LA TERRE.

La Terre ſe diviſe en *Continens* & en *Iſles.*

Les Continens au nombre de quatre ſont : L'*Ancien*, que nous habitons : Le *Nouveau* découvert en 1492. L'*Arctique* & l'*Antarctique*, dont les deux derniers ne ſont gueres connus que le long des Côtes.

Le premier de ces quatre Continens renferme trois grandes parties, l'*Aſie*, l'*Afrique* & l'*Europe*; l'*Amerique* ſeule occupe le ſecond.

Les plus conſiderables *Iſles* qu'on trouve ſur la ſurface du Globe terreſtre, ſont : Celles du *Japon*, des *Philippines*, des *Moluques*, de la *Sonde*, de *Ceylan*, & de *Cypre* dans l'Aſie; de *Madagaſcar*, la ſeconde Iſle du Monde en grandeur; du *Cap-Verd*, des *Canaries*, & de *Madere* en Afrique : Les *Iſles Britanniques*, l'*Iſlande*, la *Sicile*, la *Sardaigne*, & *Candie* en Europe : L'Iſle de *Californie*, la plus grande du Monde, l'Iſle de *Terre-Neuve*, les *Antilles*, & les *Açores*, ou *Terceres* dans l'Amerique; l'*Iſle Magellanique*, autrement Terre de feu, eſt dans le Continent Antarctique ou Meridional.

Sur la Terre, on diſtingue encore des *Preſqu'Iſles*, des *Iſthmes*, des *Caps*, & des *Montagnes*.

Les plus fameuſes Preſqu'Iſles de nôtre Continent, ſont : L'Afrique, l'Arabie,

la Corée, les deux prequ'Isles de l'Inde, l'Espagne, l'Italie, la Morée, la Crimée, le Jutland, l'Angleterre, l'Ecosse, & la Scandinavie, ou la Suede avec la Norwegue. Celles du nouveau Continent, sont : L'Amerique Meridionale, le Jucatan dans la nouvelle Espagne, le Tegeste dans la Floride, & l'Acadie dans la nouvelle France.

Les principaux *Isthmes* du vieux Continent, sont : Celui de Suez, qui joint l'Asie à l'Afrique ; l'Isthme de Corinthe, qui joint la Morée à l'Achaïe ; l'Isthme d'or ou de Przecop, qui joint la Crimée à la petite Tartarie, ou Tartarie Européenne ; & l'Isthme de Tanasserim, qui joint la presqu'Isle de Malacca à celle de l'Inde, qui est au delà du Gange. L'Isthme de Panama ou de Darien, qui joint les deux Ameriques ensemble, est le seul qu'on remarque dans le nouveau Continent.

Les plus celebres *Caps* sont : Celui de Comorin en Asie ; les Caps-Verd & de Bonne-Esperance en Afrique ; de S. Vincent, de Finisterre, & du Nord, en Europe ; de S. Roch, ou de Picquetinge, de Frio, de S. Augustin, de la Vela, de la Cruz, des Corrientes, de S. Antoine, & le Cap-Charles dans l'Amerique.

Les *Montagnes* les plus fameuses sont

le Taurus, & le Caucase, en Asie; l'Atlas, les Montagne de la Lune, & le Pic de Teyda en l'Isle Teneriffe sur les côtes d'Afrique; les Alpes, les Pirenées, l'Appennin, les Monts Gibel ou Etna, de Soma ou Vesuve, & d'Hecla en Europe; des Andes, Cordilleras, & Sierras Nevadas de los Andes dans l'Amerique.

L'EAU.

L'Eau qui environne la Terre, se divise en *Mers*, en *Golfes*, en *Détroits*, en *Lacs*, & en *Rivieres*. La *Mer* qui entoure le Nouveau Continent, retient le nom de Mer; mais celle qui environne le Continent ancien, s'appelle Ocean:

Les Mers qui baignent les prétendus Continens Arctique & Antarctique, n'ont pas encore reçû des noms particuliers qui les distinguent de l'Ocean & de la Mer; la grande Mer qui environne l'Amerique, se divise en *Mer du Nord*, & en *Mer pacifique* ou du *Sud*. La premiere comprend les Mers de Canada, de Mexique, de Bresil, de Rio, de la Plata ou du Paraguay, & de la Magellanique. La seconde a les mers particulieres de Chili, du Perou, de Californie & de S. Lazare.

L'*Ocean* par rapport aux quatre points

cardinaux du monde, & aux quatre plus anciens peuples de nôtre Continent, se divise en *Septentrional* ou Scythique; en *Meridional* ou Ethiopien; en *Oriental* ou Indien, & en *Occidental* ou Celtique, communément Atlantique.

L'ocean *Septentrional* comprend la Mer d'Allemagne ou du Nord, une partie de celle d'Angleterre & d'Ecosse; la Mer de Dannemarc, la Mer Baltique, la Mer de Norwegue, & la Mer de Moscovie. L'Ocean *Meridional* ou Ethiopien, a les Mers de Congo, des Cafres, & de Zanguebar. L'Ocean *Oriental* ou Indien, renferme les Mers des Indes, d'Arabie, & de Lantchidol. L'Ocean *Occidental* ou Atlantique, contient celles de Guinée, du Cap-Verd, des Canaries; la Mer Méditerranée, les Mers d'Espagne & de France, de même que celle des Isles Britanniques vers le Midy, l'Occident & l'Orient jusqu'au pas de Calais. La Mer *Mediterranée* la plus considerable des Mers de cet Ocean, se divise en partie Orientale ou *Mer de Levant* & en partie Occidentale ou *Mer de Ponant*. Cette derniere comprend la Mer d'Espagne, la Mer de France ou Golfe de Lyon, les Mers de Gênes, de Corse, de Sardaigne, de Toscane & de Sicile; la Mer Adriatique ou Golfe de Venise, &

la Mer de Barbarie ; la partie Orientale ou Mer de Levant, contient la Mer Ionienne ou de Grece ; la Mer de Candie, l'Archipel, Mer Blanche, ou Mer Egée ; la Mer de Marmora ou Marmara, autrefois Propontide ; la Mer Noire ou Majeure, anciennement Pont-Euxin ; le Limen ou Mer de Zabaque, autrefois Palus Meotide ; les Mers de Satalie, de Sourie, d'Egypte & de Libie.

Les plus fameux *Golfes* de l'Ocean ſont celui de Nanquin ou Mer de Cang, de Bengale, de Balſora autrement Mer de Perſe ou d'Elcatif, d'Arabie ou Mer Rouge en Aſie, de la Mer Mediterranée & de la Mer Baltique ; ces deux derniers en contiennent pluſieurs autres, dont les principaux ſont le Golfe de Veniſe, ou Mer Adriatique dans le premier, & le Golfe de Bothnie dans le ſecond. Les plus conſiderables Golfes de la Mer du Nord dans le vieux Continent, ſont ceux de Mexique, de Hudſon, & de Canada ou de Saint Laurent. Celui de Panama eſt le ſeul qu'on remarque dans la Mer Pacifique ou du Sud.

Les plus celebres *Détroits* ſont ceux de Magellan, de le Maire, de Bahama & de Hudſon dans l'Amerique ; de la Sonde en Aſie, de Gibraltar entre l'Afrique & l'Europe ; du Sund ou Oreſund, & de

la Manche, appellée communément le pas de Calais.

Les plus grands *Lacs* sont celui d'Asie, nommé Mer Caspienne ou de Sala; le Lac de Zaire en Afrique, de Ladoga, & d'Onega en Europe, de Tracy, des Illinois, des Hurons, & de Frontenac, dans l'Amerique Septentrionale.

Les principales *Rivieres* sont celles des Amazones, la plus grande du monde; de S. Laurent, & de la Plata, dans l'Amerique; du Niger ou Riogrande, & du Nil, en Afrique; du Gange, de l'Inde, du Hoang, de Kiang, de l'Oby en Asie; du Volga, du Danube, du Rhein, & du Nieper ou Boristhene, en Europe.

DIVISIONS

Generales & particulieres de l'Europe.

L'Europe se divise en trois parties, *Septentrionale*, *Mitoyenne* & *Meridionale*. La *Septentrionale* contient les Isles Britanniques ou les Royaumes d'Angleterre, d'Ecosse & d'Irlande, le Dannemarc, la Norwegue, la Suede, & la Moscovie. Dans la partie du *milieu* sont la Pologne, la Transilvanie, la Boheme, l'Allemagne, la Suisse avec les Grisons, la France, les Païs-Bas, & la Lorraine;

la partie *Meridionale* comprend l'Eſpagne, le Portugal, la Savoye, l'Italie, la Turquie, en Europe.

Les plus conſiderables Iſles, preſqu'Iſles, Villes, Iſthmes, Caps, Montagnes, Mers, Golfes, Détroits, Lacs, & Rivieres de l'Europe, ſont,

Les Iſles Britanniques, & en particulier celles de la Grande-Bretagne, d'Irlande, & d'Iſlande, dans l'Ocean; la Sicile, la Sardaigne, les Iſles de l'Archipel ou Mer Blanche, & en particulier celles de Candie, & de Negrepont; les Iſles de Zeland & de Funen, dans la Mer Baltique; les preſqu'Iſles de la Morée, autrefois le Peloponeſe, de la Crimée ou de Przecop, anciennement Cherſoneſe Taurique, & du Jutland, autrefois Cherſoneſe Cimbrique, la Scandinavie, ou la Suede avec la Norwegue; l'Eſpagne, l'Italie, & la Bretagne de France, ne ſont que des preſqu'Iſles impropres.

Les Villes ſont celles de

Londres,
Edimbourg,
Dublin, dans les Iſles Britanniques;
Coppenhague en Dannemarc,
Obſlo ou Chriſtiana.
Berghen, en Norwegue,
Sthockolm,
Gottemburg,
Calmar,
Riga,
Revel, en Suede;
Moſcow,

Archangel;
Novogrod Weliki, en Moscovie;
Cracovie,
Warsovie,
Dantzick,
Conisberg, en Pologne;
Hermanstat en Transsilvanie;
Bude,
Presbourg en Hongrie,
Prague,
Breslaw en Bohême.
Vienne,
Hambourg,
Augsbourg,
Cologne,
Nuremberg,
Francfort en Allemagne;
Basle,
Zurich, en Suisse;
Amsterdam,
Rotterdam dans les Provinces unies;
Bruxelles,
Gand,
Anvers, dans les Païs-Bas Catholiques.
Paris,
Lyon,
Bordeaux,
Toulouse,
L'Isle,
Strasbourg,
Orleans,
Nantes,
Dunkerque,
Marseille, en France.
Madrid,
Tolede,
Seville,
Saragosse,
Barcelonne,
Cadix en Espagne,
Lisbonne en Portugal;
Rome,
Naples,
Venise,
Gênes,
Bologne,
Florence,
Milan,
Messine, en Italie;
Constantinople,
Salonichi, dans la Turquie en Europe.

Les *Iſthmes* de Corinthe, dans la Grece ou Turquie Meridionale, du Jutland en Dannemarc, & d'Or ou Przecop dans la petite Tartarie.

Les *Caps* de Nord en Norwegue, de Scagen en Dannemarc, de Finiſterre en Eſpagne, de S. Vincent en Portugal, & de Matapan dans la Morée.

Les *Monts* Pirenées, entre la France & l'Eſpagne; les Alpes, entre la France, l'Allemagne & l'Italie; l'Apennin qui traverſe cette derniere Region; le Mont-Krapack, entre la Pologne & la Hongrie; & les Montagnes Fellices, Dofrines ou Daarafield, entre la Suede & la Norwegue. Le Mont-Hecla dans l'Iſlande, l'Etna ou Gibel dans la Sicile; & le Veſuve ou Soma dans le Royaume de Naples, ſont des Volcans, & des Montagnes qui jettent du feu.

Les *Mers* d'Eſpagne, de France, d'Irlande, & la Manche, qui ſont partie de l'Ocean Occidental ou Atlantique; la Manche ou Mer du Nord, autrement Mer d'Allemagne: la Mer d'Ecoſſe, la Mer de Dannemarc, la Mer de Norwegue, & la Mer de Moſcovie, dans l'Ocean Septentrional ou Glacial; la Mer Baltique entre la Suede, la Pologne & l'Allemagne, & la Mer Mediterranée, qui ſepare l'Europe d'avec l'Afrique.

Les Golfes de Venise, de Lepante, d'Athenes ou d'Engia, de Negrepont & de Saloniki, dans la Mer Mediterranée, de Cadix en Espagne, de Cattegat ou Schage Rack, & de Moscovie, autrement la Mer Blanche ou Bellamore, dans l'Ocean Septentrional; de Bothnie & de Finlande dans la Mer Balthique.

Les *Détroits* de Gibraltar entre l'Espagne & l'Afrique; du Sund ou Oresund dans la Mer Baltique; des Dardanelles ou de Gallipoli dans la Mediterranée; les pas de Calais entre la France & l'Angleterre; & le Phare de Messine entre la Sicile & le Royaumes de Naples.

Les *Lacs* de Ladoga presque tous dans la Suede, d'Onega dans la Moscovie, de Geneve entre la Suisse & la Savoye, de Constance en Allemagne, le Lac Majeur, & celui de Come en Italie.

Les *Rivieres* de Volga, en Moscovie & en Asie; le Danube en Allemagne, en Hongrie & dans la Turquie Septentrionale; le Nieper ou Borysthene dans la Moscovie & dans la Pologne; le Don ou Tanais dans la Moscovie; le Rhein dans les Grisons, dans la Suisse, dans l'Allemagne & dans les Provinces unies; l'Elbe en Boheme & en Allemagne; la Vistule en Silesie & en Pologne; la Duine en Moscovie; la Tamise en Angleterre; la

Loire & la Seine en France; la Meuſe en France, en Allemagne & dans les Païs-Bas; la Garonne en France; le Rhône dans les Griſons, dans la Suiſſe & dans la France; le Po en Italie; l'Ebre en Eſpagne; le Tage & le Douro, en Eſpagne & en Portugal.

DIVISIONS

Generales & particulieres des Iſles Britanniques.

CEs Iſles conſiſtent en deux grandes, & en pluſieurs petites; les grandes ſont la *Grande Bretagne*, de qui les unes & les autres ont reçû le nom de Britanniques; & l'*Irlande* qui eſt à ſon couchant, ſont les deux grandes; les petites ſont pour la plûpart aux environs de la premiere. Toutes ces Iſles compoſent les Royaumes d'Angleterre, d'Ecoſſe & d'Irlande, dont les premiers ſont connus aujourd'huy ſous le nom de Royaume de la Grande-Bretagne : celui d'Irlande eſt une ancienne conquête de l'Angleterre; de ſorte que ces trois Royaumes ſont à preſent unis ſous la domination des Roys de la Grande-Bretagne.

De la Grande-Bretagne.

L'Iſle de la Grande-Bretagne, la plus vaſte de l'Europe, eſt appellée Grande-Bretagne par diſtinction de la petite, qu'on nomme aujourd'huy l'Irlande. Sa diviſion eſt en *Angleterre* vers le Midi, & en *Ecoſſe* vers le Septentrion.

L'Angleterre,

Se diviſe aujourd'huy en *Angleterre propre*, & en Principauté de *Galles*, qui contiennent enſemble 52. Provinces, Shires ou Comtez, dont il y en a 40. dans la premiere, & 12. dans la ſeconde. Toutes ces Provinces, pour une plus grande facilité, ſe peuvent diſtinguer en Provinces du *Nord*, qui faiſoient autrefois le Royaume de Northumberland; en Provinces *du milieu*, ou ancien Royaume de Mercie; en Provinces de *l'Eſt*, ou Royaume d'Eaſt-Angles & d'Eſſex, en Provinces du *Sud*, ou Royaume de Kent, de Suſſex, de Weſtſex, & en Provinces de l'*Oueſt*, ou Principauté de Galles.

Les Provinces du *Nord* au nombre de ſix, ſont Northumberland, Cumberland, Weſtmorland, Durham, Yorc, & Lancaſter.

Les Provinces *du milieu* au nombre de dix-huit, ſont Cheſter, Darby ou Derby,

Stafford, Warvick, Worceſter, Shrops, Herford, Monmouth, Gloceſter, Oxford, Buckingham, Bedford, Huntingtón, Northampton, Rutland, Leiceſter, Nottingham, & Lincoln.

Les ſix Provinces de l'*Eſt*, ſont Norfolck, Suffolck, Cambridge, Hartford, Middelſex, & Eſſex.

Les dix Provinces du *Sud*, ſont Kent, Suſſex, Surrey, Hant ou Southampton, Bercks ou Barck, Wilt, Dorſet, Sommerſet, Devon, & Cornwal ou Cornuaille.

Les Provinces de l'*Oueſt*, autrement la Principauté de Galles ou Walles, diviſée en Southwalles & en Nortwalles, qui contiennent chacune ſix Provinces.

Celles de la Southwalles, ſont Pembrock, Caermarthen ou Carmarden, Glamorgan, Brecknock, Radnor, & Chardigan.

Les Provinces de la Nortwalles, ſont Montgomery, Merioneth, Caernarvon ou Caernarvan, Dambigh, Flint, & l'Iſle ou Comté d'Angleſey.

Les Principales *Iſles* d'Angleterre, ſont Wight, Angleſey, Man, les Sorlingues ou Scilly, Jerſey, Garneſey ou Guerneſey; ces deux dernieres ſont ſur les côtes de Normandie, Province de France.

Les Villes ſont, Londres, Capitale, Yorck, Briſtol, Norwick, Hull, Newcaſtle, Saliſbury, Wincheſter, Exceſter, Northampton, Nottingham, Cantorbery, Lincoln, Cambridge, Shrewſbury, Cheſter, Gloceſter, Carliſle, Berwyck ou Barwick, Douvres, Portſmouth, Falmouth, Plimouth, Dartmouth, Weymouth, Yarmouth.

Les *Caps* ſont le Land-End, la pointe du Lezar, & celle de Staere.

Les Rivieres, la Tamiſe, la Saverne, & l'Humber.

DIVISIONS

De l'Ecoſſe.

L'Ecoſſe ſe diviſe en *Terre Ferme* & en *Iſles*; la *Terre-Ferme* eſt ſubdiviſée en *Septentrionale*, ou au delà le Tay, & en *Meridionale*, ou au deçà le Tay, qui contiennent enſemble 35. Provinces, dont il y en a treize dans la premiere, & vingt-deux dans la ſeconde.

Celles de l'Ecoſſe *Septentrionale*, ſont Caithnes, Strathnavern, Southerland,

Roſſ, Loch-Aber, Braid Albin, Athol, Murray, Buchan, Mart, Mernis, Angus, & Perth.

Les Provinces de l'Ecoſſe *Meridionale*, ſont Strathern, Fife, Menteith, Sterling, Lothiane ou Lauden, Merche, Tivedail, Lidisdail, Eskdail, Annandail, Nidisdail, Galloway, Carrick, Kyle, Clydesdail ou Cluydesdail, Cuningham, Lennox, Argile, Lorn, preſqu'Iſle de Cantir, & l'Iſle d'Arren ou Arran.

Les *Iſles* ſe diſtinguent en trois corps; les Inch-Galles ou Weſternes, les Orcades ou Orkney, & les Schetland ou Hitland.

Les Villes ſont, Edimbourg, Capitale, New-Aberdéen, Glaſcow, S. André, Perth ou S. Johnſtoun, Sterling.

Les Lacs; Lomound, Neſſe.

Les Rivieres, le Tay, le Deé, la Spey, la Clyd, & la Nyth.

DIVISIONS

De l'Irlande.

L'Irlande ſe diviſe en quatre parties, qui ſont l'*Ulſter* ou Ultonie, le *Leinſter* ou la Lagenie, le *Mounſter* ou la Momo-

monie, & le *Connaught* ou la Connacie. Ces quatre parties renferment 32. Comtez ou Provinces, dont il y en a dix dans la premiere, onze dans la seconde, six dans la troisiéme, & cinq dans la quatrieme.

Les Provinces de l'*Uſter*, ſont Dunghall ou Tirconnel, Fermanagh ou Fermannath, Tyrone ou Tyroen, Londonderry, Antrim, Downe, Armach, Louth, Monaghan ou Monoghan, & Cavan ou Cravan.

Les Provinces du *Leinſter*, ſont Longford, Weſt-Meath, Eſt-Meath, Dublin, Wiclo ou Wicklow, Kildare, Kinſ County, Queens County, Kilkenny, Caterlough ou Caterlagh, & Wexford ou Weſtford.

Les Provinces du *Mounſter* ſont Waterford, Typperary, Corck, Kerry, Limerick, & Clare ou Thomound.

Les Provinces du *Connaught*, ſont Gallouay, Roſcomon, ou Roſcoman, Mayo, Slego, & Letrim.

Les Villes ſont,

Dublin, Capitale,
Corcke,
Limerich,
Gallouay,
Kinſal,
Waterford,
Athlone,
Londonderry,
Wexford.

DIVISIONS

Du Dannemarck.

CE Royaume se divise en *Terre-Ferme* à l'Occident, & en *Isles* à l'Orient ; là *Terre-Ferme* consiste en la presqu'Isle de Jutland, qui se divise en Nord-Jutland, & en Sud-Jutland, ou Duché de Sleswik.

Le Nord-Jutland se divise en quatre Diocèses, qui sont ceux d'Alborgh, de Wiborgh, d'Arhusen & de Rypen.

Le Sud-Jutland se divise en neuf Baillages ou Prefectures, qui sont Haderslehen, Apenrade, Tonderen, Flensbourg, Gluckstbourg, Husum, Eyderstette, Gottorp, & Christianpreiss, ou le Danischwald.

Les *Isles* sont Zeeland, Funen ou Fionie, Arroe, Langeland, Laland, Falster, Mona & Bornholm, toutes dans la mer Baltique.

Les Villes sont,

Copenhague, Capitale,
Helsingor ou Elsefeneur,
Odensée ou Ottensée,
Kolding,
Wiborg,
Rypen,
Tonningen,
Roskild,
Korsor,
Koge,
Cronenbourg,

Fredericksbourg, Flensbourg, Apenrade, Hadersleben, Ecklenford, Nykoping, Naxkow, ou Naskow. Sleswick, Gottorp, Frederickode ou Fredericia.

Le *Cap* de Skawn ou Skagen.

Le *Golfe* de Cattegat, ou de Skager-Rack.

Les *Détroits* sont le Sund ou Oresund, le grand Belt & le petit Belt, ou Détroit de Middelfart.

DIVISIONS

De la Norwegue.

LA Norwegue divisée en *Norwegue propre*, & en ses *dépendances*.

La *Norwegue propre* se divise aujourd'huy en quatre Gouvernemens generaux, qui sont ceux d'Aggerhus, de de Berghen, de Dronthem ou Drontheim, & de Wardhus, dont le dernier comprend le Finmarck ou la Laponie Norwegienne.

Les Villes sont,

Obslo aujourd'huy Christiana, Capitale, Berghen, Drontheim, Stavanger, Fredericksstad, Tonsberg, Saltzberg, Hammer,

Skeen, Wardhus.
Vleckeren,

Les Caps ſont, Nord-Cap, & Nordkin vers le Septentrion, Lindeneſſ vers le Midy.

Les Montagnes, Monts-Fellices, Dofrines, Daarafield autrefois Sevo.

Les dépendances de la Norwegue.

Ces dépendances ſont l'Iſlande, & les Iſles de Farre ou Fero.

L'Iſlande, Iſle.

Diviſée en quatre quartiers, appellez Nord-Lendinga-Fiordung, ou *quartier du Nord*; Auſtlendinga-Fiordung, ou *quartier de l'Eſt*; Sudlendinga-Fiordung ou *quartier du Sud*, & Weſtlendinga-Fiordung, ou *quartier de l'Oueſt*.

Les Villes ſont,

Skalhot, Capitale, Keplawick,
Hola ou Holar, Beſtede ou Kroning-
Haner, geſgard.

Iſles de Fare ou Fero.

Les plus remarquables ſont Stromo, Suydro, ou Suderoé, & Oſtro, qui ne contiennent que des Villages & des hameaux.

DIVISIONS

De la Suede.

LA Suede ſe diviſe en huit parties, qui ſont la *Sueonie* ou Suede propre, la *Gothie* ou le Gothland, le *Schonen*, le Gouvernement de *Bahus*, les *Nordelles* ou Provinces du Nord, la *Finlande*, l'*Ingrie*, & la *Livonie*.

La *Sueonie* ou vraye Suede, contient les Provinces d'Uplande, de Sudermanie, de Nericie, de Weſtmanie ou Weſtmanland, & de Dalecarlie.

Le *Gothland* ſe diviſe en Weſt & Oſtro Gothland; le Weſtro Gothland ſe ſubdiviſe en Wleſtro-Gothland propre, en en Dalie & en Vermeland; l'Oſtro-Gothland contient l'Oſtro-Gothland propre, & le Smaland.

Le *Schonen* comprend le Bleking, le Schonen propre, & le Halland.

Le Gouvernement de *Bahus* n'a que la Province de même nom.

Les *Nordelles*, ou Provinces du Nord au nombre de dix-huit, ſont la Geſtricie, l'Helſingie, la Medelpadie, la Jemptie ou le Jemptland, le Hamdall ou Herndall, l'Angermanie, la Bothnie Occidentale, & la Laponie, qui ſe ſubdiviſe en ſix Marck ou Perfectures, à ſçavoir de

Uma Lap-Mark, d'Anguermanland ou Angermanland Lap-Mark, de Lula-Lap-Mark, de Pitha-Lap-Mark, de Torna-Lap-Mark, & de Kiemi-Lap-Mark.

La *Finlande* où ſont les Provinces de Cajanie, de Finlande propre, de Nyland, de Tavaſthus, de Savolax, & de Carelie.

L'*Ingrie* qui ne contient que la Province de ce nom.

La *Livonie* ou le Liſtland, qui ſe ſubdiviſe en Eſtonie vers le Septentrion, & en Lettonie vers le Midi.

Les Villes ſont,

Stokolm, Capitale,	Torna,
Gottemburg,	Lunden,
Calmar,	Malmuyen ou Malmoë,
Riga,	Bahus,
Revel,	Malſtrand,
Narva,	Nykoping,
Abo,	Derpt,
Wiborg,	Pernaw,
Upſal,	
Geval,	

Les Iſles, Gothland, Oeland, Aland, Dagho, & Oeſel.

Les Golfes de Bothnie, de Finland & de Cattegat, ou Schager-Rack.

Les Lacs de Ladoga, le Wener, le Weter, & le Meler.

Les Rivieres ſont la Torne & la Du-

ne, qui ſepare la Suede d'avec la Pologne.

DIVISIONS

De la Moſcovie.

LA Moſcovie ſe diviſe en *Septentrionale* & *Meridionale* qui contiennent chacune ſeize Provinces.

Celles de la premiere ſont la Laponie Moſcovite ou Orientale, ſubdiviſée en trois Marks ou Lepories, qu'on appelle Mourmanskoy, Terskoy, & Bellamoreskoi, Kargapol, Divina, Condora, Juhorsky, Petzora ou Puſtoſerie, Obdora, Permski, Wiatka, Pays des Czeremiſſes - Logowoy, Niſi-Novogorod, Ouſtiough, Wologda, Biela-Ozero, Novogorod - Weliki, & Pleskow.

Les Provinces de la Moſcovie *Meridionale* ſont, Reſchow, Bielsky ou Bielha, Severie ou Novogrodeck, Sewierſki, Czernikow, l'Ukraine Ulterieure, Worotin, Rezan, Moſcow, Twer, Roſthow, Jaroſlaw, Suſdal, wolodimer, le Pays des Czeremiſſes Nargonoy, & les Pays des Mordvates.

Les Villes ſont,

Moſcow, Capitale, Archangel;
Novogrod Weliki, Pleskow,
Niſi Novogrod,

Wologda,	Smolensko,
Jaroſlaw,	Kiow,
Wolodimer,	Biela-Ozero.

Les Montagnes, ſont les Monts-Stolpe, ou Kameny-Poyas.

Les Lacs, Onega, & Biela-Ozero.

Les Rivieres, le Wolga, le Nieper ou Boriſthene, Don ou Tanais, & la Dwina.

DIVISIONS

De la Pologne.

LA Pologne ſe diviſe en Royaume de *Pologne*, & en Duché de *Lithuanie*.

Le Royaume de Pologne.

Le Royaume de Pologne ſe ſubdiviſe en *Grande & Petite-Pologne*, en *Ruſſie-Rouge*, & en *Pruſſe*; la Grande Pologne contient trois Provinces, qui ſont la Grande-Pologne propre la Cujavie, & la Maſovie; la Grande Pologne propre contient les Palatinats de Poſnanie, de Kalish, de Sirad ou Siradie, de Lencici, & de Rava. Dans la Cujavie, ſont les Palatinats de Brieſte ou Brezeſtie, & de Inowladislaw ou Inowvlocz; la Maſovie renferme les Palatinats de Maſovie, de Plosko & de Podlachie; la Petite-Pologne ſe ſubdiviſe en trois Palatinats, qui ſont

ſont ceux de Cracovie, de Sendormir, & de Lublin. La Ruſſie rouge ſe ſubdiviſe en trois Provinces, ſçavoir la Ruſſie particuliere, la Volhinie & la Podolie; la Ruſſie particuliere contient les Palatinats de Ruſſie & de Belcz; la Volhinie ſe ſubdiviſe en haute & baſſe; la haute a le Palatinat de Volhinie, & la baſſe celui de Kiow; la Podolie eſt pareillement ſubdiviſée en haute & baſſe, avec les Palatinats de Podolie dans la premiere, & de Braclaw dans la ſeconde. La Pruſſe diviſée en Royale & Ducale; la Pruſſe Royale contient le Palatinat de Pomeranie ou Pomerellie, de Culm, & de Marienbourg; la Pruſſe Ducale ſe ſubdiviſe en Cercles de Smazland, de Natangie, & de Hockerland.

Le Grand Duché de Lithuanie.

Diviſé en *Lithuanie* particuliere, en *Petite Ruſſie Blanche*, en *Samogitie*, en *Livonie* Polonoiſe, & le Duché de *Curlande*. Dans la *Lithuanie* particuliere, ſont les Palatinats de Wilna & de Troki.

La *Petite Ruſſie* Blanche en a ſix, qui ſont ceux de Novogrodeck, de Briſſie de Breſſici, de Minsko, de Mſciſlaw, de Witepſck, & de Poloczko.

La *Samogitie* ſe ſubdiviſe en trois Ca-

pitaineries ou Gouvernemens generaux; à ſçavoir de Roſienne, de Midnick ou Womie, & de Ponieſwieſſ; la *Livonie* Polonoiſe, ou le Palatinat de même nom, qui n'a que la petite ville de Duneburg. Le Duché de *Curlande* ſe diviſe en Curlande propre & en Semigalle, dont la premiere contient les Capitaineries, ou Gouvernemens de Goldingen & de Tucum, & la ſeconde les Capitaineries de Mittaw & de Selburg.

Les Villes ſont,

Krakaw ou Cracovie, Capitale du Royaume de Pologne;
Warſaw ou Warſovie;
Dantzick, Ville libre;
Konigſberg, Capitale de la Pruſſe Ducale,
Wilna, Capitale du grand Duché de Lithuanie;
Poſnanie ou Poſnan;
Lwow ou Leopol;
Wladislaw,
Gneſne,
Sendormir,
Kaminieck,
Elbing,
Marienburg,
Thorn,
Grodno,
Minsko,
Mſciſlaw,
Mohilow,
Culm.

Les Montagnes ſont, le Mont Krapack ou Szepeſickrempa, qui ſepare la Pologne d'avec la Hongrie & la Tranſſilvanie.

Les Rivieres, le Nieper ou Boriſthene, la Wiſla ou Viſtule; le Nieſter ou Turla; le Bug, le Pzipiecz, la Warte, & le Niemen.

DIVISIONS

De la Tranſſilvanie.

DIviſée en cinq Parties ou Nations, à ſçavoir des *Saxons*, des *Hongrois* des *Cicules*. des *Valaques*, & des *Moldaves*.

La Nation des *Saxons* contient cinq quartiers, qui ſont l'Altland, le Landwordemwald, le Burcxland, le Velnland, & le Nosnerland.

Les *Hongrois* ont ſix Comtez, qui ſont ceux d'Albe-Jule, de Huniad, de Torda, de Doboka, de Coloſwar, & de Zatmar.

Les *Cicules* ont ſept Comtez, qui ſont Markoſeck, Gyrgio, Utvarhel, Chyck ou Czyck; Kyſdi, Orbay, & Schepſi.

Les *Valaques* & les *Moldaves* ne ſe ſubdiviſent point, & n'ont que quelques Bourgs, & des Villages.

Les Villes ſont,

Hermanſtat, Capitale,
Coloſwar ou Clauſenburg;
Albe-Juſe,
Weiſſemburg,
Gulafeyr,
Cronſtat ou Braſſow,
Waſſerhely ou Newmarck.

Les Rivieres ſont le Maros ou Mariſch, l'Olt ou Alt, & le Samos.

DIVISIONS

De la Hongrie.

CE Royaume ſe diviſe aujourd'huy en *Haute* & *Baſſe Hongrie*, & en *Eſclavonie*. Ces trois Parties contiennent enſemble 54. Comtez, dont il y en a 34. dans la premiere, 14. dans la ſeconde, & 6. dans la troiſiéme.

Haute Hongrie.

A les Comtez de Poſon ou Preſbourg, de Tranſchyn; Arva ou Orawa; Turocz; Neyſtra ou Neytracht, Burſ; Novigrad; Sag; Sol ou Newſol, Gomer; Lypcze; Czepuſſe, Saros, Gewinar; Torna, Barzod; Hevecz; Peſth, Bath ou Batka; Zolnock, Chege ou Sambolic, Zemplin, Abavivar; Unghwar, Bereg, Maromaruſſ, Ugogh, Zathmar, Kalo, Thurtur, Czongrad, Chonad, Temeſwar, & Bodrock.

Baſſe Hongrie.

Où ſont les Comtez de Baranyward, Toln ou Tolna; Zigeth, Sigeth, Seg-

zard, Pelycz, Albe Royale; Veſprim, Gran ou Strigonie; Javarin ou Raab; Komore, ou l'Iſle de Schut; Muſzon; Sopron ou Oedenburg; Sarward, & Salward.

L'Eſclavonie

Diviſée en Comtez de Waraſdin, Kreiſſ, Zagrab, Poſega, Walpon & Szerem.

Les Villes ſont,

Bude ou Offen, Capitale;
Pozon ou Preſbourg, Capitale de la Haute Hongrie;
Agria,
Erlaw, ou Eger;
Ekekes-Feyewar,
Stul-Wiſſembourg, ou Albe Royale,
Caſchaw ou Caſſovie;
Zolnock,
Groſſwarda, ou Grand Waradin;
Gran ou Strigonie;
Oward ou Newhauſel;
Eperies,
Tokay,
Caniſe,
Raab ou Javarin;
Komore,
Zathmar,
Tranſchyn,
Colocz,
Chonad,
Debrezin ou Deberſim;
Monkatz,
Eſſeck,
Poſega,
Zagrab ou Agram;
Sigeth,
Otegiazac,
Funffkirken, ou Cinq Egliſes;

Gradiskia, Temeſwar au Turc.

Lacs de Balaton, & de Fetlu ou de Newſidleuzée.

Rivieres, le Danube, la Drave, la Save, & la Teiſſe.

DIVISIONS

De la Boheme.

CE Royaume eſt diviſé en *Boheme propre* ou ancien Royaume de Boheme, en Duché de *Sileſie*, en Marquiſat de *Moravie*, & en Marquiſat de *Luſace*.

Boheme Propre

En dix-huit Cercles, qui ſont [illegible] de Prague, de Kaurzim, de Hradetz ou Koningingrets; de Chrudim, de Czaſlaw, de Bechyn, d'Ultaw ou Muldaw; de Podbroc ou Podbrosko; de Prachen, de Pilſen, de Rakonick, de Satz ou Ziatecz; de Leitomeritz, de Boleſlaw, de Glatz, d'Eger ou Hebsko, & d'Elnbogen ou Loket.

La Sileſie

Diviſée en ſeize Principautez ou Duchez, & en quatre Seigneuries ou Baronies; les Principautez ou Duchez ſont celles de Breſlaw, Glogaw, Sagan,

Schweidnitz, Lignitz, Brieg, Grotkaw ou Neiſſ; Teſchen, Oppelen, Ratibor, Munſterberg, Oppaw ou Troppaw; Javer, Olſſe, Jajernadorff ou Carnouw, & Wolaw.

Les Seigneuries ou Baronnies ſont Pleſſ, Wartemberg, Michlick ou Militſch, & Trachemberg.

La Moravie,

Que quelques-uns diviſent en Orientale & en Occidentale.

La Luſace

Diviſée en haute & Baſſe.

Les Villes ſont,

Prag ou Prague, Capitale du Royaume de Boheme;
Breſlaw, Capitale de Sileſie;
Olomuce ou Olmutz, Capitale de la Moravie;
Gorlitz, Capitale de Luſace;
Pilſen,
Hora ou Kuttemberg;
Leitomeritz,
Koningingretz,
Satz ou Ziatecz;
Glatz.
Eger ou Egra;
Karlſtein en Boheme;
Glogaw ou gros-Glogaw en Sileſie;
Brinn en Moravie;
Bautzen en Luſace.

Rivieres, l'Elbe, l'Oder, la Viſtule, & la Morave.

DIVISIONS

De l'Allemagne.

L'Allemagne autrefois divisée en Haute & Basse, se distingue aujourd'huy en *X. Cercles*, qui sont ceux d'*Austriche*, de *Baviere*, de *Westphalie*, de *Souabe*, de *Franconie*, de *Haute-Saxe*, de *Basse-Saxe*, du *Bas-Rhein*, ou des IV. Electeurs, du *Haut-Rhein*, & de *Bourgogne*.

I. Le Cercle d'*Austriche*, contient les Pays hereditaires de la Maison d'Austriche, c'est à dire l'Archiduché d'Austriche; le Duché de Stirie, avec le Comté de Cilley; le Duché de Carinthie avec la Karstie; le Comté de Gorlitz, & l'Istrie Austrichienne; le Comté de Tirol, avec les Evêchez de Trente, & de Brixen qui en dépendent, & la Souabe Austrichienne, c'est à dire le Marquisat de Burgaw; le Comté de Hohenberg, l'Ortnaw, le Brisgaw, le Landgraviat de Nellemburg, les quatre Villes Forestieres, la Ville de Constance, & le Comté de Kirckberg.

II. Le Cercle de *Baviere*, comprend le Palatinat, & l'Electorat de Baviere, dans lesquels, outre les Etats de l'Electeur & Duc de ce nom, sont l'Archevéché de Saltzburg, les Evêchez de Frey-

singen, de Regenspurg ou Ratisbonne; de Passaw & de Chiemsée; la Prevôté de Berchtolsgaden, le Duché de Newbourg, la Principauté de Sultzbach, & quelques autres Etats moins considerables.

III. Le Cercle de *Souabe*, contient plusieurs Etats, dont les principaux sont le Duché de Wurtemberg ou Wirtemberg; les Marquisats de Bade-Baden, & de Bade-Dourlach; les Principautez & Comtez de Hohen-Zollern, & de Furstemberg; les Comtez d'Oetingen, de Monfort & d'Ems; les Baronies de Waldbourg, l'Abbaye de Kempten, & la Prevôté d'Elvangen.

IV. Le Cercle de *Franconie* renferme entre autres Etats, les Evêchez de Bamberg, de Wurtzburg & d'Aichstet; le territoire du Grand-Maître de l'Ordre Teutonique; les Marquisats de Culembach & d'Ohnspach, ou Anspach; les Comtez de Henneberg, de Schwartzenberg, de Castel, de Wertheim & de Reineck, & le territoire de Nuremberg.

V. Le Cercle de *Haute-Saxe* contient la Saxe, la Marche de Brandebourg & le Duché de Pomeranie; la Saxe se subdivise en Duché de Saxe, en Marquisat de Misnie, en Landgraviat de Thuringe, & en Principauté d'Anhalt, qui com-

prennent plusieurs autres Etats moins considerables. La Marche, Marquisat, & Electorat de Brandebourg se subdivise en vieille-Marche, en moyenne-Marche, en nouvelle-March, & en Marche-Ukerane; la Pomeranie se distingue en Occidentale ou Royale, & en Orientale ou Ducale.

VI. Le Cercle de *Basse Saxe* contient entr'autres Etats les Duchez de Brunswick, de Lunebourg, de Holstein, de Meckelbourg, de Saxe Lawenbourg, de Magdebourg & de Bremen; la Principauté de Halberstat, & l'Evêché de Hildesheim.

VII. Le Cercle de *Westphalie* a les Evêchez de Munster, de Liege, d'Osnabrug & de Paderborn; les Duchez de Gulick, ou Juliers, de Cleves & de Berg; les Principautez de Ferden, de Minden, & d'Oostfrise; les Comtez de la Marck & de Nassaw, d'Oldenbourg, de Delmenhort, de Ravensberg, de Lippe, de Meurs & les Abbayes de Corwey & de Stablo.

VIII. Le Cercle Electoral ou du *Bas-Rhein*, comprend les Electorats de Mayntz ou Mayence, & de Trier ou Treves; de Coln ou Cologne, avec le Duché de Westphalie qui en dépend, & l'Electorat du Palatinat du Rhein, avec plusieurs autres petits Etats moins considerables.

IX. Le Cercle du *Haut-Rhein* contient

le Landgraviat de Heſſe, le Palatinat du Rhein, le Duché de Zweybrucken, ou Deux-Ponts; la Weteravie, les Comtez de Hanaw, de Catzenellebogen, de Solms & de Waldeck, auſquels on peut ajoûter, ceux de Montpelgart ou Montbeliard, quoiqu'il ne ſoit proprement d'aucun Cercle; les Evêchez de Worms, de Spire, de Baſle, les Abbayes de Fulde & de Pruym.

X. Le Cercle de *Bourgogne* comprenoit autrefois la Franche-Comté, & les XVII. Provinces des Pays-Bas; mais aujourd'huy tous ces Etats ſont indépendans de l'Allemagne.

Les Villes ſont,

Wien ou Vienne;
Hambourg,
Cologne,
Augſbourg,
Nuremberg,
Francfort ſur le Mein;
Lubeck;
Bremen,
Magdebourg,
Brunſwick,
Leypſick,
Berlin,
Saltzburg,
Regenſpurg ou Ratiſbonne;
Munſter,
Liege,
Dreſden,
Wirtemberg,
Wirtzburg,
Bamberg,
Oſnabrug,
Stetin,
Stralſund,
Roſtock,
Munchen ou Munick;
Paſſaw,
Ingolſtad,

Mayntz ou Mayence ;
Fribourg,
Brisach,
Philisbourg,
Ulm,
Heilbron,
Rheinfeld,
Bregentz,
Lindaw,
Lunnebourg,
Zell,
Embden,
Cassel,
Hannover,
Dusseldorp,
Wesel,
Lipstadt,
Bilefelt,
Gulick ou Juliers ;
Erfurd,
Inspruck,
Trier ou Treves ;
Wetzlar,
Marpurg,
Merlburg,
Wismar.

Rivieres, le Donaw ou Danube ; le Rhein, l'Elbe, l'Oder, le Weser ; la Save, la Drave, la Meuse, la Moselle, le Mein, le Necker ; l'Inn, le Lech, l'Ill, l'Iller la Sprehe, & le Muldaw.

DIVISIONS

De la Suisse.

CEtte République se divise en quatre Parties, qui sont la *Suisse-Propre*, les *Alliez des Suisses*, les *Sujets des Suisses*, & les *Sujets de leurs Alliez.*

La *Suisse-Propre* se subdivise en XIII. Cantons, dont voici l'ordre : Zurich, Berne, Lucerne, Ury, Schwitz, Underwald, Zug, Glaris, Basel ou Basle ;

Fribourg, Solleure, Schafhouſe, & Appenzel : les *Alliez des Suiſſes*, ſont l'Abbé, & la ville de ſaint Gal ; les Griſons, le Valais, ou Evêché de Sitten ; l'Evêque de Baſle, la ville de Mulhauſen en Alſace, la ville de Bienne ; la ville de Geneve, & le Comté de Neufchâtel, avec celui de Valangin : les *Sujets des Suiſſes*, ſont le Comté de Baden, les Baillages de Bremgarten & de Mellingen ; les Provinces ou Gouvernemens libres ; le Turgaw, le Reinthal, le Comté de Sargans, le Comté & ville de Rapperſchwil ; les quatre Baillages d'Italie, &c. Les *Sujets des Alliez*, ſont la Valteline, le Comté de Chiavenne, le Comté de Bormio, le Comté de Toggembourg, & le Bas-Valais.

Les Villes ſont,

Zurich,	Geneve,
Baſle,	Lauſane,
Berne,	Schafhouſe,
Lucerne,	Saint Gal,
Fribourg,	Chur, ou Coire;
Soleurre ou Solothurne,	Lugano,
	Locarno.

Les *Lacs* de Geneve, de Conſtance, de Neufchâtel, & de Locarne.

Rivieres, le Rhein, le Rhône, le Teſin, l'Adde, l'Inn, l'Aar, & le Ruſſ.

DIVISIONS

Des Provinces Unies des Pays-Bas.

CEs Provinces peuvent être considerées ou seules, ou avec les Pays qui sont sous leur dépendance, & sous la Generalité de l'Etat.

Les Provinces Unies sont la *Gueldre*, la *Hollande*, la *Zelande*, *Utrecht*, *Frise*, *Overissel*, & *Groeningue*.

I. Le Duché de *Gueldre* divisé en quartiers de Nimegue, d'Arnhem, & de Zutphen.

II. Le Comté de *Hollande* se divise en Westfrise ou Nort-Hollande, & en Hollande Meridionale.

III. Le Comté de *Zelande* divisé en sept Isles qui sont Walckeren, Zuyd, & Nort-Beveland, Wolferdick, Schowen, Duyveland & Tolen.

IV. La Seigneurie d'*Utrecht* divisée en 4. quartiers, qui sont ceux de Montfort, d'Abcow, d'Elmelande & de Wyck.

V. La Seigneurie de *Frise* distinguée en Oostergoe en Westergoe, & en Sevenwolden.

VI. La Seigneurie d'*Overissel* divisée en trois Parties ou Contrées, qui sont le Drenke, le Sallandt, & le Twente.

La Seigneurie de *Groeningue* se divise

en territoire de la ville de Groeningue, & en Pays des Ommelanden.

Les Pays qui ſont ſous la Generalité des ſept Provinces Unies, ſont le Brabant Hollandois, le Limbourg Hollandois, & la Flandre Hollandoiſe; le Brabant Hollandois comprend la Mairie de Hertogen-Boſch ou Boſleduc; le Marquiſat de Berg-op-Zoom; la Baronie de Breda; le Prinsland ou terre du Prince, & le territoire de Maſtrick; le Limbourg Hollandois, ou Pays d'Outre-Meuſe, comprend les Comtez de Walkemburg, de Dalen, & de Rolduc.

La Flandre Hollandoiſe contient les quatre Ambacten ou Offices, & quelques Villes.

Les Villes ſont,

Amſterdam,	Nimegue,
Rotterdam,	Deventer,
Leyden,	Zwol,
Groeningue,	Aernhem,
Utrecht,	Hoorn,
Hertogenboſc ou Boſleduc;	Alcmaer,
Middelburg,	Tergow ou Gouda;
Haerlem,	L'Eſcluſe,
Maſtrick,	Breda,
Dort ou Dordrecht;	Berg-op-Zoom,
Leewarden,	la Haye,
	Delft,

Vliſſingen ou Fleſſingue,
Hulſt,
Heuſden,
Gorcum,
Naerden,
Coevorden,
Bommel,
Enckuyſe,
Schonhoven,
Gertruydenberg,
Grave,
Le Sas de Gand,
La Brille.

Rivieres, le Rhein qui y fait pluſieurs branches ſous differens noms, & qui y perd le ſien dans les ſables de Catwick-op-Zée; la Meuſe qui y reçoit le Vahal & le Lech, les deux plus conſiderables branches du Rhein; l'Iſſel qui eſt une autre branche de ce Fleuve, ſe perd dans le Zuyderzée.

DIVISIONS

Des Pays-Bas Imperiaux.

CEs Pays ſont le Duché de *Brabant*, ſous lequel on comprend auſſi le Marquiſat du Saint Empire, & la Seigneurie de *Malines*, qui dans le dénombrement des dix-ſept Provinces des Pays-Bas, en font chacune une; le Duché de *Limbourg*; le Duché de *Luxembourg*; le Duché de *Gueldre*; les Comtez de *Flandres*; de *Hainaut*; de *Namur*; il y avoit encore le Comté d'Artois, mais aujourd'huy il eſt tout à la France.

Le

Le Duché de *Brabant* diviſé en quartiers de Louvain, de Bruxelles & d'Anvers.

Le Duché de *Limbourg*, dont l'Empereur a ſeulement les bans de Monſen, de Valhorn, de Balen, de Herve & de Spremont, enclavé dans l'Evêché de Liege.

Le Duché de *Luxembourg* diviſé en Luxembourg-Propre, & en Pays annexez.

Le Duché de *Gueldre*, où l'Empereur ne poſſede que tres-peu de choſe depuis le Traité de Barriere reglé en 1715.

La *Flandre*, où il a ſeulement le quartier de Gand, de Bruges & d'Ipres.

Le Comté de *Hainaut*, où il a le Comté, autrement la Prevôté de Mons; le Brachbant, & quelques autres Pays.

Le Comté de *Namur*, qu'il poſſede preſque tout entier.

Les Villes ſont,

Bruxelles, Capitale de Brabant, & la réſidence d'un Gouverneur General des Pays-Bas Eſpagnols; Ghent ou Gand, Capitale de Flandres; Antwerpen ou Anvers; Mecheln ou Malines; Brugge ou Bruges; Mons, Loéven ou Louvain; Luxembourg, Namur, Tienen ou Tirlemont; Dieſt,

Aath,
Courtrick ou Courtray;
Oudenaerden,
Dendermonde ou Termonde;
Oſtende,
Nieuport,
Ipres,
Furnes,
Tournay,
Menin.

Rivieres, la Meuſe, l'Eſcaut, la Lis, la Sambre, la Dile, le Demer, la Nethe, le Tenre ou Dender, & la Senne.

DIVISIONS

De la Lorraine.

LA Lorraine ſe diviſe en Duché de *Lorraine*, & en Duché de *Bar*.

Le Duché de *Lorraine* ſe diviſe en Lorraine-Propre, & en Pays annexez. La Lorraine-Propre contient les Baillages de Nancy, de Vaudrevange & de Mirecourt; les Pays annexez conſiſtent en quelques Comtez & Seigneuries, qui ſont peu conſiderables, & dont quelques-unes ſont fiefs de l'Empire.

Le Duché de *Bar*, ou le Barrois fief de la France, comprend les Baillages de Bar-le-Duc, de Baſſigny, de ſaint Mihel, & de Clermont.

Les Villes ſont,

Nancy, Capitale du Duché de Lorraine, & réſidence du Duc de ce nom;
Bar-le-Duc, Capitale de Barrois;
Pont-à-Mouſſon,
Saint Mihel,

Ligny, Mirecourt,
Espinal, Remiremont.

Les Rivieres, la Meuse, la Moselle, la Seille, & la Meurte.

DIVISIONS

De la France.

LE Royaume de France se divise en trois Parties, *Septentrionale*, *Mitoyenne*, *& Meridionale*, qui contiennent ensemble XXXVII. Gouvernemens militaires, ou de Provinces, dont il y en a douze dans la premiere, quinze dans la seconde, & dix dans la troisiéme; les Gouvernemens de la Partie *Septentrionale*, sont Paris, l'Isle de France; Normandie, le Havre de Grace, Picardie & Artois, Dunkerque; Flandre, Champagne, Metz & Verdun; Toul, de la Sarre, & Alsace; les Gouvernemens de la Partie *Mitoyenne*, sont la Franche-Comté, le Duché de Bourgogne, Nivernois, Bourbonnois, la Marche, le Berry, l'Orleannois, la Touraine, le Mayne, le Perche, la Bretagne, l'Anjou, Saumur, Poitou, Aunis, & Pays Brouageais, Xaintonge, Angoumois; les Gouvernemens de la Partie *Meridionale* de la France, sont la Guienne, le Limousin, l'Auvergne, le Lionnois, le Dauphiné, la Provence, le Languedoc, le Roussillon, Foix, Basse-Navarre, & Bearn.

Le Gouvernement de Paris ne contient que cette Ville avec ſa Prevôté & Vicomté.

Le Gouvernement de l'Iſle de France comprend l'Iſle de France particuliere ; le Vexin François, le Beauvoiſis, le Noyonnois, le Laonnois, le Soiſſonnois, le Valois, la Brye Françoiſe, le Gâtinois François, le Hurepois, le Mantois, & le Thimerais, autrefois du Perche.

Le Gouvernement de Normandie ſe diviſe en Haute & Baſſe Normandie, qui contiennent chacune trois grands Baillages ; ceux de la Haute, ſont Roüen, Giſors, & Evreux ; ceux de la Baſſe, ſont Caen, Coutances & Alençon ; le Gouvernement du Havre de Grace, contient outre cette Ville, une partie du Pays de Caux.

Le Gouvernement de Picardie comprend la Picardie & l'Artois ; la Picardie ſe diviſe en Haute & Baſſe ; la Haute a les Pays de Tierache, de Vermandois, de Santerre & d'Amienois ; la Baſſe contient le Vimeux, Ponthieu, le Bolonois, & le Pays reconquis ; l'Artois renferme douze Contrées, qui ſont la Gouvernance d'Arras, l'Advocatie de Bethune, le Comté de ſaint Pol, les Regales de Terouenne, & les Baillages d'Aire, ſaint Omer, Heſdin, Lillers, Lens, Bapaume, Aveſnes, & Aubigny.

Le Gouvernement de Dunkerque ne contient que cette Ville, avec ſa Banlieue.

Le Gouvernement de Flandres comprend tout le reſte de la Flandres Françoiſe; le Cambreſis, Charlemont autrefois du Comté de Namur, & le Hainaut François, à la reſerve du Queſnoy & de Landrecies, qui ſont du Gouvernement de Picardie.

Le Gouvernement de Champagne ſe diviſe en Haute & Baſſe Champagne, & en Brie Champenoiſe.

Le Gouvernement de Metz & Verdun, contient les Evêchez de ces deux Villes; le Gouvernement de Toul ne comprend que l'Evêché de cette Ville.

Alſace diviſée en Haute & Baſſe, & en Sundgow.

La Franche-Comté diviſée en quatre grands Baillages, qui ſont ceux de Beançon, d'Amont ou de Gray, du milieu ou de Dole, & d'Aval, ou de Salins.

Le Gouvernement du Duché de Bourgogne, ſe diviſe en cinq grands Baillages; ſçavoir, ceux de Dijon, d'Auxerre, de Châlons, de Macon & de Breſſe, avec la Principauté Souveraine de Dombes qui y eſt comme enclavée.

Le Nivernois ſe diviſe en haut & bas, de même que le Bourbonnois, la Marche, & le Berry.

Le Gouvernement d'Orleannois comprend l'Orleannois propre, le Beauce, le Perche-Gouet, le Dunois, Vendômois, le Blaisois, & le Gâtinois.

La Touraine est divisée en haute & Basse; le Maine auquel est joint le Perche, se divise aussi en haut & bas; mais le Perche se distingue en Grand-Perche, & en Terres-Françoises.

La Bretagne divisée en Haute & Basse, qui se subdivise en neuf Evêchez, dont il y en a cinq dans la premiere, & quatre dans la seconde; ceux de la Haute-Bretagne sont Rennes, saint Brieux, saint Malo, Dol & Nantes; ceux de la Basse Bretagne sont Vannes, Quimper ou Cornouaille, saint Paul de Leon & Treguier.

L'Anjou est divisé en Haut & Bas.

Le Saumurois qui en étoit une partie, comprend aussi le Pays de Mirebalais en Poitou.

Le Poitou est divisé en Haut & Bas.

Le Gouvernement d'Aunis comprend aussi le Pays Brouageais, & l'Isle d'Oleron, qui étoient de Xaintonge.

Xaintonge jointe dans un même Gouvernement avec l'Angoumois, se divise en Haute & Basse.

La Guienne se divise en Haute & Basse; la Haute comprend le Rouergue, le Quercy, l'Armagnac & Comminges;

le Conſerans & le Bigorre ; la Baſſe contient les Pays des Baſques & des Landes ; le Condomois, le Bazadois, l'Agenois, la Guienne propre, ou le Bourdelois, & le Perigord diviſé en Haut & Bas, de même que le Rouergue, le Quercy, l'Armagnac & le Comminges, qui ſont de la Haute Guienne ; le Bigorre ne contient que quelques Contrées.

Le Pays des Baſques dans la Haute Guienne, comprend le Pays de Labourd, & la Vicomté de Soule.

Le Limouſin ſe diviſe comme l'Auvergne en haute & baſſe partie.

Le Gouvernement du Lionnois ſe diviſe en Lionnois propre, en Foretz & en Beaujolois.

Le Dauphiné ſe diſtingue en Haut & Bas.

Le premier comprend les Pays de Greſivaudan, de Briançonnois, d'Ambrunois, de Gapençois, de Royannois & des Baronies ; le ſecond a les Pays de Viennois, de Valentinois, de Diois & de Tricaſtinois.

La *Provence* diviſée en Haute & Baſſe, qui contiennent enſemble douze Sénéchauſſées, dont il y en a quatre dans la premiere, & huit dans la ſeconde ; celles de la Haute ſont Forcalquier, Siſteron, Digne & Caſtelane ; les Sénéchauſſées de

la Basse-Provence sont celle de Grace ou Grasse ; de Draguignan, d'Hieres, de Toulon, de Brignolles, d'Aix, de Marseille & d'Arles.

Le Comté de *Venaissin* ou d'*Avignon*, qui est comme enclavé dans la Provence, appartient au Pape.

La Principauté d'*Orange*, autrefois de la Provence, a eu long-temps des Princes particuliers ; mais elle a été dans ces derniers temps réunie au Dauphiné.

Le *Languedoc* divisé en Haut & Bas, & en Cevennes, contient vingt-trois Diocèses, dont il y en a neuf dans le Haut, onze dans le Bas, & trois dans les Cevennes; ceux du Haut-Languedoc sont Toulouse, Rieux, Mirepois, saint Papoul, Lavaur, Castres, Alby, Montauban, & partie du Diocèse de Comminges ; les Diocèses du Bas-Languedoc sont Alet, Carcassonne, Narbonne, saint Pons, Beziers, Agde, Lodeves, Montpellier, Nimes, Alais & Usez ; les Diocèses des Cevenes sont Mende, Viviers & le Puy.

Le Gouvernement de *Roussillon* se divise en Vigueries de Perpignan & de Conflant, & en Cerdagne Françoise.

Le Gouvernement de *Foix* comprend le Foix propre, avec les Pays de Dounezan & d'Andore.

Le Gouvernement de *Basse-Navarre* &

& de *Bearn*, a ſa derniere partie diviſée en Vicomté de Bearn & d'Oleron.

Les Villes ſont,

Paris, Capitale du Royaume,
Lyon,
Roüen,
Bordeaux,
Toulouſe,
Lille,
Straſbourg,
Orleans,
Metz,
Beſançon,
Bourges,
Poitiers,
Angers,
Valenciennes,
Arras,
Amiens,
Marſeille,
Tours,
Troyes,
Rheims,
Dijon,
Auxerre,
Nantes,
La Rochelle,
Dunkerque,
Bayonne,
Caen,
Clermont,
Moulins,
Nevers,
Blois,
Dieppe,
Le Havre de Grace,
Calais,
Montpellier,
Nimes,
Aix,
Toulon,
Grenoble,
Rennes,
Cambray,
Aire,
Saint Omer,
Doüay,
Boulogne,
Abbeville,
Châlons ſur Marne,
Breſt,
Saint Malo,
Le Mans,
Laval,
Alençon,
Angoulême,

Riom,	Vienne,
Aurillac,	Valence,
Perpignan,	Montauban,
Narbonne,	Cahors,
Beziers,	Alençon.

Les *Rivieres* sont la Loire, la Seine, le Rhône, la Garonne, la Meuse, la Marne, la Moselle, la Charente, le Cher, la Saone, la Somme, la Dordogne, la Mayenne, la Sarte, la Vienne, le Loir, l'Allier, l'Adour, l'Oise, l'Escaut, la Lis, la Sambre, l'Ill, le Doux, le Tarn, le Lot, l'Isere & la Durance.

DIVISIONS

De l'Espagne.

CE Royaume se divise aujourd'huy en Partie *Septentrionale* & *Meridionale*, qui contiennent ensemble quatorze Provinces, & quelques Isles; les Provinces de l'Espagne *Septentrionale*, au nombre de huit, sont la Galice, la Principauté des Asturies, Leon, Biscaye, Navarre vieille, Castille, Arragon & Catalogne; les Provinces de l'Espagne *Meridionale*, sont Valence, Murcie, Castille nouvelle, Andalousie, Grenade, & les Isles Majorque, de Minorque & d'Yviça.

La *Galice* divisée en cinq Diocèses

qui sont Compostelle, Mondonedo, Lugo, Orense & Thuy.

Les *Asturies* divisées en Asturie, d'Oviedo, & en Asturie de Santillane.

Leon divisé en Septentrional & en Meridional.

Biscaye divisée en Merindades de Biscaye, d'Alava & de Guipuscoa.

La *Navarre* distinguée aussi en Merindades de Pampelune, d'Estelle, de Tudelle, d'Olite & de Sanguesa.

Vieille Castille en huit Merindades, & en territoires de Placentia & de Rioxa; les Merindades sont Burgos, Valladolid, Calahore, Osma, Segovie, Avila, Soria & Siguença.

Arragon distingué en sept Diocèses, qui sont ceux de Saragoce, de Teruel, d'Albarazin, de Tarragone, de Jaca, de Huesca & de Balbastro.

La *Catalogne* divisée en vieille & en nouvelle, qui contiennent ensemble quinze Vigueries, dont il y en a six dans la premiere, & neuf dans la seconde.

Celles de la premiere sont Girone, Barcelonne, Vich, Manrese, Campredon & Puigcerda; les Vigueries de la Nouvelle Catalogne, sont celles de Lerida, de Balaguer, d'Arammont, de Cervera, de Ville-Franche de Panades, de Tarragone, de Montblanc, de Tortose & de Tarrega.

Le Royaume de *Valence* contient les territoires de Segura, de Xuear & de Millares.

Le Royaume de *Murcie* a ceux de Murcie & de Carthagene.

Le Royaume de la *Nouvelle Castille* se divise en Contrées de la Manche, de la Sierra & de l'Extremadure.

L'*Andalousie* divisée en territoires, ou anciens Royaumes de Seville & de Cordouë; le territoire de Seville comprend l'Evêché de Cadiz, le Duché de Medina-Sidonia, & le Condad ou Condado; le territoire de Cordouë ne se divise point.

Le Royaume de *Grenade* se divise en quatre Diocèses, qui sont ceux de Malaga, de Grenade, de Guadix & d'Almeria.

Les *Isles* sont *Majorque*, *Minorque*, *Yvice*, & *Formentera* dans la Mer Mediterranée; les deux premieres s'appelloient autrefois Isles Baleares, & les deux autres Pityuses.

Les Villes sont,

Madrid, aujourd'huy Capitale du Royaume,	Burgos,
Tolede, qui l'étoit autrefois;	Grenade,
Sarragoce,	Valence,
Seville,	Valladolid,
Barcelonne,	Salamanque,
	Cordouë,
	Compostelle,
	Bilbao,

Pampelone,
Cadix,
Malaga,
Alicante,
Saint Sebaſtien,
Gironne,
Tortoſe,
Lerida;
Tarragone,
Carthagene,
Almeria,
La Coruna ou Corogne,
Port-ſainte-Marie,
Saint Lucar de Barramede,
Sant Antonio Larado,
Sant Andero,
Badajoz,
Segovie,
Ciudad Rodrigo;
Fontarabie,
Alcala de Henares;
Gibraltar.

Les Rivieres, le Tage, le Douro, l'Ebre, le Guadalquivir, la Guadiana, la Segre, le Segura, le Xucar, le Guadalaviar, le Ter, & le Lobregat.

DIVISIONS

Du Portugal.

CE Royaume ſe diviſe en *Portugal propre*, & en *Algarve*.

Le *Portugal* propre ſe diviſe en cinq parties, qui ſont l'Entre-Douro & Minho; la Province de Tra-los-Montes; la Province de Beira, la Province d'Eſtremadure, & la Province d'Alentejo. L'Entre-douro & Minho contient les Commarces de Viana de Ponte de Lima, de Guimaranes, & de Porto. La

Province de Tra-los-Montes a les Commarces de Villa-Real, de Torre de Moncorvo, de Mirande & de Pinhel. La Province de Beira renferme les Commarces de Lamego, de Viſeo, d'Aveiro, de Coimbre, de Guarda, & de Caſtel-Branco. La Province d'Eſtremadure contient les Commarces de Tomar, de Santaren, de Leiria, d'Alanguer, de Liſbonne, & de Setuval ou ſaint Hubes. La Province d'Alentejo a les Commarces de Portalegre, d'Elvas, d'Eſtremos, d'Evora, & de Beja.

L'Algarve, autrefois Royaume, ſe diviſe en Commarce de Tavira, & en Commarce de Lagos.

Les Villes ſont,

Liſbonne, Capitale du Royaume,	Aveiro,
Porto,	Lamego,
Coimbre,	Faro,
Setwal ou S. Hubes;	Lagos,
Evora,	Bragance,
Leiria,	Mirande,
	Elvas.

Les Rivieres, le Tage, le Douro, le Minho, & la Guadiana.

DIVISIONS

De la Savoye.

CE Duché se divise en six parties, qui sont le Duché de *Genevois*, le Duché de *Chablais*, le Duché de *Savoye* propre; le Comté de *Tarantaise*, le Comté de *Maurienne*, & la Baronie de *Fossigny*.

Les Villes sont,

Chambery, Capitale de tout le Duché;
Annecy,
Tonon,
Moutiers ou Monstiers,
Saint Jean de Maurienne,
Montmelian,
Bonne,
Bonneville,
Rumilly,
Aix,
Beaufort,
Le Bourget.

Les *Lacs* d'Annecy, & du Bourget.
Les *Rivieres* sont l'Isere, & l'Arc.

DIVISIONS

De la l'Italie.

CEtte Region se distingue en *Septentrionale* & *Meridionale*.

La *Septentrionale* comprend le *Piémont*, le *Monferrat*, la République de *Gennes*; les Duchez de *Milan*, de *Parme*, de *Modene*, de *Mantouë*, & de *Mirandole*;

la République ou Etat de *Veniſe*.

L'Italie *Meridionale* contient l'Etat Eccleſiaſtique, le Grand-Duché de *Toſcane*, avec la République de *Lucques*; le Royaume de *Naples*, la *Sicile*, la *Sardaigne*, la *Corſe* & *Malthe*, qui eſt miſe à preſent dans l'Europe.

Le *Piémont* ſe diviſe en quatre parties, qui ſont le Piémont propre; le Val ou Duché d'Aouſt; le Comté de Nice, & la Seigneurie de Verceil. Le Piémont propre ſe diviſe en Principauté de Piémont, Marquiſat de Saluſſes, Comté d'Aſt, & de Montferrat Savoyard. Le Duché d'Aouſt ſe diviſe en ſept Vallées peu conſiderables, & dont le nom n'eſt pas fort néceſſaire.

Le Comté de Nice ſe diviſe en Comté de Nice-propre, en Comté de Tende, & en Comté de Boglio ou Bueil. Le Comté de Nice particulier, ſe diviſe en quatre Vicariats, qui ſont ceux de Nice, de Barcelonnette, de Soſpetto, & de Poget.

Les Comtez de Tende & de Boglio, ne ſe ſubdiviſent point, non plus que la Seigneurie de Verceil.

Le *Montferrat* diſtingué en Savoyard, & en Mantouan, plus conſiderable que le premier, qui eſt aujourd'huy du Piémont.

L'Etat de Terre-Ferme de la Républi-

que de *Genes*, se divise en Côte Occidentale, ou Riviera-di ponente, & en Côte Orientale, ou Riviera-di levante.

Le Duché de *Milan* se divise en treize Territoires, qui sont ceux de Milan, de Pavie, de Novare, de Come, de Lodi, de Cremone, de Tortone, d'Alexandrie, du Comté d'Anghierre, de Laumelline, de Bobio, de Vigevano, & des Vallées de Sesia.

Le Duché de *Parme* se divise en Duché de Parme propre, & en Duché de Plaisance.

Le Duché de *Modene*, distingué en Duché de Modene propre, & en Duché de Reggio.

Le Duché de *Mantouë* comprend les Duchez de Mantouë propre, de Guastalla, & de Sabionetta, avec les Principautez de Castiglione & de Solferino; de Bozolo, & le Comté de Novellare.

Le Duché de *Mantouë* renferme quelques Contrées, mais fort petites.

Celui de la *Mirandole* ne se subdivise point.

L'Etat de la République de *Venise* en Italie, comprend quatorze Pays, ou Provinces, qui sont le Bergamasc, le Cremasc, le Bressan, le Veronois, le Vicentin, le Padouan, le Polesin de Rovigo, le Dogado, la Marche Trevisane, le Fel-

trin, le Belluneſe, le Cadorin, le Frioul & l'Iſtrie.

L'*Etat de l'Egliſe* eſt compoſé de douze Pays ou Provinces, qui ſont la Campagne de Rome, le Patrimoine de ſaint Pierre, le Duché de Caſtro, l'Orvietano, le Perouſin ou Perugin; l'Ombrie, ou Duché de Spolette; la Sabine, la Marche d'Ancone, le Duché d'Urbin, la Romagne, ou légation de la Romagne; le Ferrareſe, ou la légation de Ferrare, & le Boloneſe, ou la légation de Bologne.

Le Grand-Duché de *Toſcane* ſe diviſe en trois Territoires ou Contrées, qui ſont le Florentin, le Piſan, & le Siennois; la République de *Lucques* enclavée dans ce Duché, ne ſe ſubdiviſe point.

Le Royaume de *Naples* ſe diviſe en quatre grandes Provinces, qui en comprennent chacune trois autres de moindre étenduë. Les quatre grandes ſont la terre de Labour, l'Abruzze; la Pouille ou l'Appouille, & la Calabre. La premiere contient la terre de Labour propre; la Principauté citerieure, ou Province de Salerne, & la Principauté ulterieure, ou Province de Montefaſcolo.

La ſeconde a l'Abruzze citerieure ou Province de Chiety; l'Abruzze ulterieure, ou Province d'Aquila, & le Comté de Moliſe, ou Province de Lanciano; la

troisiéme contient la Capitanate, ou Province de Lucera; la terre ou Province de Bary, & la terre d'Otrante, ou Province de Lecce. La quatriéme comprend la Calabre citerieure, ou Province de Cosenza; la Province ulterieure, ou Province de Cantazaro, & la Basilicate ou Province de Cirenza.

La *Sicile* se divise en trois Vallées, qui sont celles de Mazara, de Demona, & de Noto. Il y a aussi les Isles de *Lipari* qui en dépendent.

La *Sardaigne* est divisée en Province de Cap-Logudori, & en Province de Cap-Cagliari.

L'Isle de *Corse* se divise en partie Septentrionale, ou en deça les Monts, & en partie Meridionale, ou au delà les Monts.

L'Isle de *Malthe* est trop petite pour avoir des divisions considerables.

Les Villes sont,

Rome,	Plaisance,
Naples,	Turin,
Venise,	Mantouë,
Genes,	Padouë,
Milan,	Ancone,
Bologne,	Verone,
Florence,	Bresse ou Brescia;
Palerme,	Bergame,
Messine,	Pise,
Parme,	Sienne,

Ferrare,	Nice,
Livourne,	Cagliari,
Reggio,	Capouë,
Modene,	Gaëte,
Come,	Otrante,
Novare,	Tarente,
Mortare,	Rhegio,
Pavie,	Lanciano,
Casal,	Brindes,
Valence,	Bary,
Alexandrie de la Paille,	Salerne,
Savonne,	Benevent.

Les *Montagnes* sont l'Appennin, le Mont-Gibel ou Etna.

Les *Lacs*, le Lac de Come, le Lac Majeur, le Lac de Garda, & celui de Perouse.

Les *Rivieres*, le Po, l'Adige, le Tesin, l'Arno, l'Adde, le Tybre, la Sesse, la grande Doire, la Tanare, & la Sture.

DIVISIONS

De la Turquie en Europe.

CEtte Region se divise en *Septentrionale & Meridionale.*

La *Septentrionale* contient la petite *Tartarie*, la *Bessarabie*, la *Moldavie*, la *Valaquie*, la *Bossine* ou *Rassie*; la *Croatie*, la *Morlaquie*, la *Dalmatie*, la *Servie*,

la *Bulgarie*, & la *Romanie*.

La Turquie *Meridionale* en Europe, comprend la *Grece*, qui ſe ſubdiviſe en Terre-Ferme, & en Iſles.

La petite *Tartarie* ſe diviſe en Septentrionale & en Meridionale, ou la Crimée.

La *Beſſarabie* comprend le Pays des Tartares d'Oczakow, & celui des Tartares de Budziack.

La *Moldavie* & la *Valaquie*, n'ont point encore de diviſions connuës.

La *Boſnie* ou Boſſine diviſée en huit Provinces, que l'on appelle Czernick, Uſora, Cracovo, Vares, Haut-Salé, Bas-Salé, Suitava, & Podrima.

La *Croacie* diviſée en Auſtrichienne & en Turque.

La *Morlaquie* que quelques uns mettent dans la Croacie, ne ſe diviſe point; Mais

La *Dalmatie* ſe diſtingue en Venitienne, en Raguſienne, & en Turque.

La *Servie*, la *Bulgarie*, & la *Romanie*, autrefois la Thrace, n'ont point de diviſions connuës.

La *Grece* ou Turquie *Meridionale*, ſe diviſe en ſept Parties, qui ſont, la *Macedoine*, l'*Albanie*, l'*Epire*, la *Theſſalie*, l'*Achaye*, la *Morée*, anciennement le Peloponeſe, & les *Iſles*.

La *Macedoine*, autrefois Royaume,

comprenoit auſſi la Theſſalie, l'Epire, & même la Thrace, ſelon quelques Auteurs, ſe diviſe en Macedoine propre, & en Province de Comenolitari.

L'*Albanie*, l'*Epire*, & la *Theſſalie*, ne meritent pas aujourd'huy qu'on les diviſe. Mais

L'*Achaye* ſe diviſe en Livadie, & en Attique ou Duché d'Athenes.

La *Morée* contient quatre Parties, qui ſont le Duché de Clarence, la Sacanie, la Tzaconie, & le Belvedere.

Les *Iſles* de la Turquie en Europe, ſont partie dans la Mer Ionienne, & partie dans l'Archipel ou Mer Egée.

Les principales des premieres, ſont Corfou, ſaint Maure, Cefalonie & Zante.

Les Iſles de l'Archipel ſont Candie, autrefois Crete; Cerigo, Negrepont & Staline, autrefois Lemnos.

Les Villes ſont,

Conſtantinople ou Stamboul, Capitale de l'Empire des Turcs; Andrinople, Sophie, Belgrade, Niſſe, Salonichi, autrefois Theſſalonique; Scutari, Doleigno, Durazzo, La Valona, La Preveza, Modon, Coron, Navarin, Negrepont, Napoli di Romania,

Malvasia,
Athenes ou Fetines;
Corinthe,
Lepante,
Calamata,
Ragusе,
Bagnialuch,
Lazi,
Tergovisk,
Cassa,
Carstat,
Wihitz ou Pighiton;
Segna ou Zeng;
Novigrad,
Jablonitz,
Corfou,
Saint Maure,
Cefalonie,
Zante,
Candie,
La Canée,
Gallipoli.

Les Rivieres sont le Danube, le Moldaw, l'Alt, le Drin, & le Mariza.

DIVISIONS

Generales & particulieres de l'Asie.

L'Asie se divise en huit Parties, qui sont la *Turquie* Asiatique; l'*Arabie*, la *Georgie*, la *Grande-Tartarie*, la *Chine*, l'*Inde*, & les *Isles*.

Les Villes sont,

Peking,
Nanking,
Cantum,
Yedo,
Meaco,
Hispaham,
Tauris,
Delli,
Agra,
Suratte,
Goa,
Golconde,
Visapor,
Narsingue,

Bisnagar,
Ava,
Pegu,
Siam,
Malaca,
Batavia,
Bantam,
La Mecque,
Medine,
Mocca,
Aden,
Alep,
Smirne,
Damas,
Burse,
Diarbekir,
Mosul,
Bagdad;
Astracan,
Casan,
Tobol.

Les Montagnes, le Taurus, & le Caucase.

Les Mers, l'Ocean Septentrional ou Glacial, qui contient la Mer de la Grande-Tartarie & du Japon. L'Ocean Oriental ou Indien, qui comprend la Mer de la Chine, des Indes, de Lanchidol, de Perse, & d'Arabie.

Les Golfes, celui de Nanking, ou Mer de Cangue, de Tunking ou de la Cochinchine; le Golfe de Bengale, le Golfe de Cambaye, le Golfe de Perse & de Bassora; le Golfe d'Arabie, ou Mer Rouge.

Détroits de Sungar, de la Sonde, & de Babelmandel.

Les Lacs, le grand Lac d'Asie, ou la Mer Caspienne.

Les Rivieres, l'Oby, le Lena, l'Amur, le Helum ou Chingal; le Oang, le Kiang, le

le Gange, l'Inde, l'Euphrate, & le Tigre.

DIVISIONS

De la Turquie en Asie.

LA Turquie en Asie, ne comprend pas tout ce que le Grand-Seigneur ou Empereur des Turcs y possede, mais seulement quelques Regions, qui lui appartiennent presque toutes en propre. Ces Regions sont la *Natolie*, & la *Sourie* vers l'Occident; la *Turcomanie*, & le *Diarbeck* vers l'Orient.

La *Natolie* autrefois l'Asie Mineure, est une Presqu'Isle plus longue que large, qui comprenoit anciennement plusieurs Royaumes ou Provinces, comme le Pont, la Paphlagonie, la Cappadoce, l'Armenie Mineure, la Cilicie, la Pamphilie, la Licie, la Carie, l'Ionie, l'Eolie, la Grande & la Petite Phrygie; la Bithynie, la Lydie, la Lycaonie, la Galatie, l'Isaurie, & la Pisidie; aujourd'huy les Turcs la divisent en quatre Beglerbeglics ou grands Gouvernemens; à sçavoir de Natolie-Propre, de Caramanie, d'Amasie, & d'Aladulie, qui contiennent chacun plusieurs Sangiacats ou Gouvernemens particuliers; mais comme ces deux sortes de Gouvernemens ne sont pas fort bien distinguez dans le peu de Cartes où

ils se trouvent, il est mieux de diviser la Natolie en Natolie Propre, en Caramanie, en Amasie, & en Aladulie, qui sont mieux marquées dans les Cartes.

La *Sourie*, autrefois *Syrie*, est divisée par les Turcs en trois Beglerbeglics, ou grands Gouvernemens, qui sont ceux d'Alep, de Damas, & de Tripoli; les Geographes la divisent en Syrie Propre, & en Judée, Palestine, ou Terre-Sainte.

La *Turcomanie* ou *Armenie Majeure*, contient quelques Beglerbeglics, & quelques Sangiacats.

Le *Diarbeck* se divise en Diarbeck Propre, en Yerack, & en Curdistan Turc.

Les Villes sont,

Smirne,
Burse ou Purse,
Trebisonde,
Lajazzo,
Sinopi,
Alep,
Damas,
Tripoli,
Scanderone ou Alexandrette;
Jerusalem,
Naplouse,
Jaffa autrefois Joppé;
Gaza,
Kars,
Van,
Botlis,
Mosul,
Orfa,
Rica,
Bir,
Bagdad,
Ballora ou Balsora.

DIVISIONS

De l'Arabie.

CEtte Region se divise en *Arabie Petrée*, en *Arabie deserte*, & en *Arabie heureuse.*

L'*Arabie Petrée* se subdivise en Septentrionale & en Meridionale.

L'Arabie deserte ne se subdivise point, mais

L'*Arabie heureuse* se distingue aujourd'huy en six Parties, qui sont les Royaumes d'Aden, du Grand-Jaman, & les Etats des Emirs, ou Princes de Vodana, de Mascalat, de Labsa & d'Elcatif, dont les quatre derniers sont tributaires du Grand-Seigneur.

Les Villes sont,

La Mecque,
Medine,
El-Tor ou le Tor;
Anach sur l'Euphrate,
Anach sur l'Astan,
Aden,
Mocha,
Zubit ou Zibit;
Caxem ou Caracin;
Dolfar,
Mascate,
Aman-Zinisdin;
El-Catif.





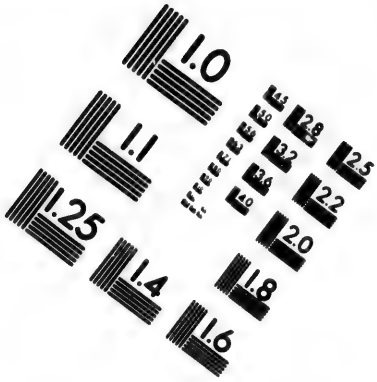

IMAGE EVALUATION TEST TARGET (MT-3)





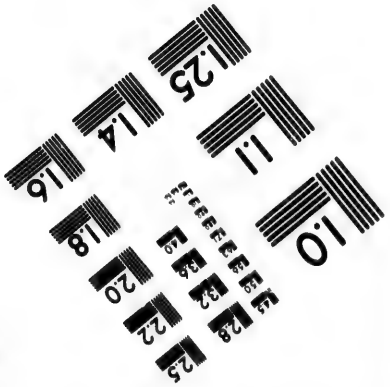

Photographic Sciences Corporation

23 WEST MAIN STREET
WEBSTER, N.Y. 14580
(716) 872-4503

DIVISIONS

De la Perſe.

CE Royaume ſe diviſe en douze Parties ou Provinces, qui ſont l'Arackagem, le Chuſiſtan, la Farſiſtan ou Fars; le Kirman, le Sitgiſtan; le Sabluſtan, le Candahar, le Choraſan, l'Eſtarabath, le Kilan, l'Adirbeitzan ou Azerbeyan, & l'Iran ou Karabach.

Les Villes ſont,

Iſpaham, Capitale,
Tauris,
Caſbin ou Caſwin;
Caſchan,
Kom,
Yesd,
Sus ou Suſtre;
Lar,
Kirman,
Terbent,
Gomron ou Gombru;
Niſapur,
Ardevil,
Candahar.

DIVISIONS

De la Georgie ou Gurgiſtan.

CEtte Region ſe diviſe en quatre Parties, qui ſont la Mingrelie, le Carduel ou Cartuel, le Guriel, & l'Imirette.

Teflis au Sophi de Perſe, eſt la ſeule Ville conſiderable qu'on trouve dans cette Region.

DIVISIONS

De la Grande-Tartarie.

CEtte grande Region eſt diviſée en Tartarie Septentrionale, & en Tartarie Meridionale.

La premiere comprend les Provinces d'Aſtracan, de Circaſſie, de Bolgar, de Caſan, & de Siberie, avec pluſieurs autres Pays, dont les principaux ſont habitez par les Samoyedes, les Gruſtinski, les Oſtiaki, les Tonguſi, les Jakuti, les Bratski, & les Daouri.

La Tartarie Meridionale renferme les Pays de Mongul, des Kalmoucs, des Yuſbecs, de Caſcar, du Tibet, de Tanchut, & des Tartares Chinois ou Bogdois.

Les Mers ſont la Caſpienne, ou le grand Lac d'Aſie.

Les Rivieres, l'Oby, l'Irtiſch, le Lena, l'Amur ou Yamur, & le Helum.

Les Villes ſont,

Aſtracan,
Caſan,
Tobol;
Tumen,
Aſach ou Aſof;
Samarkand,
Bokara ou Bokora;
Kokotam,
Socz,
Nipchou,
Albaſin.

DIVISIONS

De la Chine.

CE grand Empire se divise en *Terre-Ferme*, en *Isles*, & en *Presqu'Isle de Corée*, qui est tributaire de l'Empereur de la Chine.

La *Terre-Ferme* se subdivise en seize Provinces, dont il y en a sept vers le Septentrion, connuës sous le nom de Catay, & neuf vers le Midy, ausquelles on donne le nom de Mangy ou Mangin. Les premieres sont celles de Peking, de Xansi, de Xensi, de Xantung, de Honan, de Suchuen, & de Leaotung. Les secondes, qui faisoient autrefois un Empire separé sous le nom de Mangin, sont celles de Huquang, de Nanking, de Chekiang, de Kiangsi, de Fokien, de Quantung, de Quangsi, de Yunnan & de Queicheu.

Les *Isles* principales de la Chine, sont celles de Formose & de Hayman.

Les Villes sont,

Pexing ou Xuntien;
Nanking,
Quantung ou Canton;
Sucheu,
Hangcheu,
Ningpo ou Nimpo;
Macao,
Sior ou Pinggan, Capitale de la Corée.

Rivieres, le Hoand, ou la Riviere-Jaune, & le Kiant, ou la Riviere-Bleuë.

DIVISIONS

De l'Inde.

CEtte grande Region se divise en trois Parties, qu'on nomme l'*Indostan*, ou Empire du *Mogol*; la *Presqu'Isle Occidentale*, ou deçà le Gange, & la *Presqu'Isle Orientale*, ou au delà de ce Fleuve.

Indostan, ou Empire du Grand-Mogol.

L'*Indostan* se divisoit autrefois en trente-sept Royaumes, dont voici les noms: Agra, Attock, Bakar, Barkisch, Balaguate, Bando, Bengale, Berar, Buchor, Cabul, Candish, Cassimere, Chitor, Delly, Ger, Gualeor, Guzarate ou Cambaye; Haïacan, Jamba, Jennpar, Jesselmere, Jelual, Kakares, Kanduana, Malvay, Mevat, Multan, Narvar, Naugracut, Patnat, Pengal ou Lahor; Ritan, Sambal, Siba, Soret, Tatta & Udessa. Aujourd'huy l'Empire du Mogol se divise en dix-neuf Gouvernemens, qu'on appelle Soubah; leurs noms, suivant l'ordre qu'ils tiennent entre eux, sont Delly, Agra, Lahor, Asmere, Guzarate, Malova, Patna, Elabass ou Holabass; Haoud, Multan, Jagannat ou Bengale; Kachemire, Cabul, Tatta,

Aureng-Abad, Varada, Talengand & Baganala. Ces dix-neuf Gouvernemens generaux ſe ſubdiviſent en Serkars, ou Gouvernemens particuliers, & contiennent de plus les Etats de quelques Raïas, ou Princes tributaires du Grand Mogol.

Le Gouvernement de Delly contient les anciens Royaumes de Jenupar & de Jamba, avec quelques Pays de Raïas.

Le Gouvernement d'Agra contient l'ancien Royaume de même nom, & celui de Gualeor.

Le Gouvernement de Lathor ou de Pengab, comprend les anciens Royaumes de Lathor ou de Pengab; de Bankiſch, d'Attock, & le Pays des Hendowns.

Le Gouvernement d'Aſmere contient les anciens Royaumes de Jeſſelmere, & de Bando.

Le Gouvernement de Guzarate ou de Cambaye, renferme, outre l'ancien Royaume de même nom, les Etats des Raïas de Rana, de Mirſa, & de Bargant.

Le Gouvernement de Malova comprend les anciens Royaumes de Malvay, & de Chitor.

Le Gouvernement de Patna contient ceux de Patna, de Bakor, de Jeſual, & d'Udeſſa ou Voez, avec quelques Pays de Raïas.

Le

Le Gouvernement d'Elabaſſ ou Holabaſſ, a ceux de Narvar, ou de Mevat.

Le Gouvernement de Haoud contient ceux de Naugracut, & de Kakares.

Le Gouvernement de Multan a les anciens Royaumes de Multan, & de Haïacan.

Le Gouvernement de Jagannat comprend l'ancien Royaume de Bengale.

Le Gouvernement de Kachemire n'étoit preſqu'autrefois qu'un Marais entouré de Montagnes, lequel on a deſſeché, & rendu un des plus beaux, de même qu'un des plus fertiles Pays de l'Empire du Mogol.

Le Gouvernement de Cabul ne contient que l'ancien Royaume de même nom.

Le Gouvernement de Tatta ou de Sinde, comprend les anciens Royaumes de Tatta, de Soret, de Bakar ou Bukar.

Le Gouvernement d'Aureng-Abad, contient une partie de l'ancien Royaume de Balaguate.

Le Gouvernement de Varada contient les anciens Royaumes de Pitan, de Gor, de Siba, de Kanduana, avec quelques Pays de Raïas.

Le Gouvernement de Candish a les anciens Royaumes de Candish, & de Berar.

Le Gouvernement de Talengand con-

tient une partie du Royaume de Balaguate.

Le Gouvernement de Baganala comprend le Decan propre, qui fait partie du Royaume de Decan.

Presqu'Isle Occidentale de l'Inde, ou deçà le Gange.

Cette Presqu'Isle se divise en cinq Parties, qui sont les Royaumes de Visapor, de Golconde & de Bisnagar, avec les Côtes de Coromandel, & de Malabar.

Le Royaume de Bisnagar comprend aussi celui de Narsingue, & le Canara.

La Côte de Coromandel, ou de la Pescherie, contient divers Pays, qui, à quelques fortereſſes près, que les Européens y possedent, appartiennent aujourd'huy au Roy de Golconde.

La Côte de Malabar contient divers petits Royaumes, qui tirent leurs noms de leurs Villes principales, mais dont celuy de Calicut est le plus puissant.

Presqu'Isle Orientale de l'Inde, ou au-delà le Gange.

Cette Presqu'Isle se divise en trois Parties, Septentrionale, Meridionale, & Orientale.

La premiere comprend le Royaum

d'Ava, & les autres Etats qui lui ſont tributaires.

La ſeconde contient le Royaume de Siam avec ſes dépendances.

La troiſiéme renferme les Royaumes de Tunquin, de la Cochinchine, & de Ciampa ou de Chiampa.

Le Royaume d'Ava a pour tributaires ceux de Pegu, & d'Aracan.

Le Royaume de Siam, qui eſt tributaire de la Chine, reçoit auſſi tribut du Royaume de Camboya ou Cambodia, & ſe diviſe en onze Provinces, qui ſont Siam, Mattavan, Siara, Tanaſſerim, Keda, Pera, Ihor, Juncalaon, Paarn, Patana, & Ligor, qui portent preſque toutes le nom de leur Capitale.

Le Royaume de Tunquin ſe diviſe en ſept Provinces, dont les noms ne ſont point marquez ſur les Cartes.

Celui de la Cochinchine contient la Cochinchine propre, & le Chiampa ou Ciampa, autrefois Royaume, mais conquis depuis pluſieurs années par les Rois de la Cochinchine.

La Cochinchine propre ſe diviſe en ſix Provinces, qu'on nomme Siam, Quambin, Quamghia, Quinhin, Ranram, & Thonaoa.

Le Ciampa a peu d'étenduë, & ne ſe ſubdiviſe point.

Les Villes ſont,

Delly ou Gahanabad;
Agra,
Lahor,
Suratte,
Cambaye,
Amedabath,
Goa,
Ougely,
Cabul,
Lourebander,
Gualeor,
Viſapor,
Narſingue,
Biſnagar,
Calicut,
Cohin,
Madure,
Ana,
Pegu,
Siam,
Ligor,
Tenaſſerim,
Louvo,
Patana,
Bankock,
Queda,
Malacca,
Camboya,
Kecio ou Checho;
Sinoë-Cacciam.

Les Rivieres, le Gange & l'Inde.

DIVISIONS

Des Iſles de l'Aſie.

CEs Iſles ſont ou dans l'Ocean Oriental, ou dans la Mer Mediterranée.

Celles de l'Ocean les plus nombreuſes, ſe peuvent réduire à ſix Corps, qui ſont les Iſles du *Japon*, les Iſles des *Larrons* ou de *Marie-Anne*; les Iſles *Philippines* ou *Manilles*; les Iſles *Molucques*, les Iſles de la *Sonde*, les Iſles de *Ceylan*, & des *Maldives*.

Les Iſles du *Japon* ſont en aſſez grand nombre, mais on les réduit ordinairement à trois principales, qu'on nomme Niphon, Ximo ou Saikock, & Xicoco, ou Tokoeſi. Celle de Niphon, la plus grande & la plus conſiderable, ſe ſubdiviſe en huit parties ou Provinces, qui ſont Jamaiſoit ou Jameiſtero; Jetſen ou Jetſengo; Jetſegen, Quanto & Ochio. Les deux autres Iſles ne ſe ſubdiviſent point.

Les Iſles des *Larrons* ou de *Marie-Anne*, ſont en allant du Septentrion au Midy, Vrac, Mog, Tunas, ou les trois Rochers, Songſon ou l'Aſſomption Agrigan ou Arigan; Pagan ou Pagon, autrement ſaint Ignace; Alamagan ou la Conception; Ouguan, ou ſaint Philippe; Sarignan, ou ſaint Charles; Anathaban, ou ſaint Joachin; Saipan, ou ſaint Joſeph; Tinian, ou Mari-Anna-Bonaviſta; Aguignan, ou Iſle de ſaint Ange; Rota, Sarpana, ou ſainte Anne, & Guaham, ou ſaint Jean.

Les Iſles *Philippines* ou *Manilles*, ſont fort nombreuſes; mais les principales ſont celle de Luçon ou Manille; de Mindanao, de Tandaye ou Philippine propre; de Paragoa ou Paragoya; de Puriam ou Calamianes; de Mendora, de Panay, de ſaint Jean ou Joura; de Capul, de Limahan ou Linhahan; de Maſbat, d'A-

buyo, de Negros ou Negroas ; de Cebu, ou los-Pintados ; de Matara ou de Layta.

Les Isles *Moluques* sont aussi en tres-grand nombre, mais les principales sont celles des Celebes ou de Macassar ; de Gilolo, de Ternate ; de Tidor, de Motir, de Ceram, de Banda, & d'Amboine ou Ambone.

Les Isles de la *Sonde*, qui sont assez nombreuses, comptent outre leurs principales, celles de Borneo, de Sumatra, & de Java. La premiere, la plus grande de toutes, n'a point de divisions connuës, parce qu'on n'a pu pénetrer audedans des terres. Celle de Sumatra aussi fort grande, contient le long de cette Côte les Royaumes d'Achem, d'Andragiri, de Jamby, de Palimbam, de Manicabo & d'Andripoura. L'Isle de Java se distingue en deux parties, dont l'une est possedée par la Compagnie des Indes Orientales en Hollande, & l'autre par le Roy ou Empereur de Materan, autrement Mataran.

L'Isle de *Ceylan* ou Ceylon, contenoit autrefois neuf Royaumes, qui sont aujourd'huy tous au Roy de Conde-Uda, à l'exception de quelques places Maritimes que les Hollandois y possedent, depuis qu'ils en ont chassé les Portuguais.

Les Isles *Maldives* toutes fort petites, mais dont quelques-uns sont mon-

ter le nombre à onze ou douze mille, ſe diſtinguent en douze Parties principales, qu'on appelle Atollons. Leurs noms ſont, en allant du Nord-Oueſt ou Sud-Eſt, Tilladov-Matis ou Matos; Milladone, Madoue, Padipola, Mados, Madou, Ari Atollon, Male-Atollon, ou eſt-Male, Capitale des Maldives, & la réſidence du Roi; Pouliſdou, Molucques, Nilladoux, Collomadoux, Adoumatis, Souadou, Addou & Bouë-Molucque, qui ne ſont tous deux qu'un Atollon.

Les principales Iſles d'Aſie dans la Mer Mediterranée, ſont *Cypre*, *Rhodes*, *Scarpanto*, *Stampalia*, *Lango* ou *Cos*, *Lero*, *Palmoſa* ou *Patino*, autrefois *Patmos*; *Samo*, *Scio*, *Metelino*, & *Tenedo*, toutes dans l'Archipel.

L'Iſle de *Cypre*, la plus grande & la plus conſiderable de toutes, ſe diviſoit autrefois en quatre Parties, qui portoient le nom des quatre Regions du Monde; mais aujourd'huy les Turcs la diviſent en ſept Sangiacats, & les Geographes en onze Territoires, dont il y en a ſix vers le Midy, & cinq vers le Septentrion. Les premiers ſont ceux de Basfo, d'Audimo, & de Limiſſo; de Maſoto, de Saline, & de Meſarea; les autres ſont ceux de Crofocco, de Pendaia, de Cerines, de Car-

passo, & de Delvis-contado.

Les Villes sont,

Meaco,
Yedo, ou Yendo;
Nangasaki dans le Japon;
Manille,
Batavia,
Bantam,
Meteran ou Mataran;
Achem,
Palimbam.

DIVISIONS

De l'Afrique.

CEtte Region est divisée en seize Parties, qui sont l'*Egypte*, la *Barbarie*, le *Biledulgerid*, le *Saara* ou *Desert*; la *Nigritie*, la *Guinée*, le *Congo*, la *Cafrerie*, le *Monomotapa*, le *Monoemugi*, le *Zanguebar*, la *Côte d'Ajan*, l'*Ethiopie*, la *Nubie*, la *Côte d'Abex*, & les *Isles*.

Les Caps; le Cap-Verd, le Cap de Bonne-Esperance, le Cap de Non, le Cap de Guardafui ou Guardafu; & le Cap-Bon ou de Bone.

Les Montagnes, l'Atlas, les Montagnes de la Lune, de Sierra-Leona, & du Pic de Teyde dans l'Isle de Teneriffe.

Les Rivieres, le Niger ou Rio Grande; le Nil, la Nubie, le Zaire, le Zambeze, la Cuame, & le saint Esprit.

Les Villes ſont,

Le Caire,	Mombaze,
Fez,	Conſtantine,
Maroc,	Tetuam,
Benin,	Oran,
Alger,	Salé,
Tombut,	Ceuta,
Tripoli,	Larache,
Tunis,	Damiette,
Alexandrie ou Scanderick;	Roſette,
Melinde,	Suez.

DIVISIONS

De l'Egypte.

L'Egypte eſt ordinairement diviſée en *Haute*, *Moyenne*, & *Baſſe*, par rapport au cours du Nil qui la traverſe du Midy au Septentrion. Quelques-uns ajoûtent pour une quatriéme partie de la Côte de la Mer-Rouge; mais il eſt certain qu'elle eſt compriſe en la Haute, & en la Moyenne Egypte.

Les Villes ſont,

Le Caire,	Roſette,
Alexandrie,	Manſoura,
Damiette,	Suez.

Les Rivieres, le Nil eſt le ſeul Fleuve conſiderable qui arroſe l'Egypte.

DIVISIONS

De la Barbarie.

CEtte Region comprenoit autrefois la Mauritanie, l'Afrique propre, & une partie de la Lybie; mais aujourd'huy on la diviſe en ſix Royaumes, qu'on trouve ainſi, en allant d'Orient en Occident; *Barca*, *Tripoli*, *Tunis*, *Alger*, *Fez*, & *Maroc*.

Le Royaume de *Barca* ſe diviſe en partie Occidentale, gouvernée par un Cadis ſous l'autorité du Bacha, que le Grand-Seigneur tient à Tripoli de Barbarie, & en partie Orientale appellée Bouhera, qui dépend du Beglerbeglic d'Egypte.

Le Royaume de *Tripoli* ſe diviſe pareillement en partie Orientale, & en partie Occidentale.

Celui de *Tunis* contient huit petites Provinces ou Contrées, dont les noms ne ſont pas fort neceſſaires.

Le Royaume d'*Alger*, le plus grand des ſix, qui compoſent la Barbarie, contient les Provinces de Conſtantine, de Bugie, d'Alger ou Gezaira, de Tenez, & de Telenſin, & de Tremiſen, ou Pays des Montagnes.

Le Royaume de *Fez* se divise en sept Provinces, qu'on nomme Garet, Chaus, Erris, Habat, Asgar, Fez & Temesne, dont les trois premieres sont vers l'Orient, & les autres vers l'Occident.

Le Royaume de *Maroc* contient aussi sept Provinces, qui sont Duccala, Tedles, Hascora, Maroc, Guzule, Hea & Sus, dont ces deux dernieres sont de même que Duccala sur l'Ocean Occidental, & les autres dans les Terres.

Les Villes sont,

Fez,	Oran,
Maroc,	Salé,
Alger,	Ceuta,
Tunis,	Larache,
Tripoli,	Melilla,
Constantine,	Marsalcuivir,
Tetuan,	Penon de Velez.

DIVISIONS

De Biledulgerid.

CEtte Region se divise en neuf Parties, qu'on trouve ainsi, en allant d'Occident en Orient; le Tesset, le Darha, le Tafilet, le Segelmesse, le Tegorarin, le Zeb, le Techort, le Biledulgerid propre, & le desert de Barca.

Les Villes ſont,

Segelmeſſe,
Tegorarin,
Mezzap,
Techort,
Theolaha,
Darha ou Teſuf,
Tafilet,
Teſſet,
Tamaracoſt.

DIVISIONS

Du Saara ou Deſert.

CEtte Region ſe diviſe en ſept Parties ou deſerts, qui ſont en allant d'Orient en Occident, le Gaoga, le Borno, le Berdoa, le Lempta, la Targa, le Zuentziga & le Zanhaga, tous fort inconnus, quoy qu'on leur donne le titre de Royaumes. Les Villes, ou plûtôt les Bourgs qu'on y trouve, ne ſont d'aucune conſideration.

DIVISIONS

De la Nigritie, ou du Pays des Negres.

LA Nigritie ſe diviſe commodément en deux Parties, dont l'une eſt au Septentrion du Niger & du Cambia, & l'autre au Midy de ces deux Rivieres. Ces deux Parties contiennent enſemble quinze Royaumes, & quelques Peuples qui ſont aux environs.

La *Nigritie Septentrionale* comprend

ſept Royaumes, & quelques Peuples; les Royaumes ſont ceux de Gualata ou Geneta; de Genehoa, de Tombut, d'Agados, de Cano, de Caſſena, & de Gangara; les Peuples de cette Nigritie ſe diviſent en Geloffes ou Jaloffes, en Sereres & en Barbecins. Il y a auſſi une eſpece de Portugais, qui deſcendent de ceux de leur Nation, qui habiterent les premiers cette Côte après l'avoir découverte. Quelques-uns croyent que ce ſont des fugitifs du Cap-Verd, ou de Cacheau Colonie Portugaiſe, ſur un des bras de la Riviere de Cambie à trois journées de là.

La *Nigritie Meridionale* contient huit Royaumes, & quelques Peuples. Les Royaumes ſont ceux de Zanfara, de Bito, de Zegzeg ou Zezac; de Guber, de Gago, de Songo ou de Mandinga, de Cantery & de Melly. Les Peuples de cette Nigritie ſont les Caſangas, & les Biſagos.

Les Villes ſont,

Tombut,	Genehoa,
Cano,	Cacheau,
Mandinga,	Le Fort de S. Philippe,
Melly,	
Tomby,	Fort S. André.
Gualata,	

La petite Iſle de ſaint Louis, ainſi nommée par les François, à qui elle appartient, eſt au milieu du Senega, à cinq

lieues audeſſus de l'embouchure de cette Riviere dans l'Ocean Atlantique ou Occidental. Les Hollandois ont le Fort de Gambie, ainſi nommé, à cauſe de ſa ſituation près de l'embouchure de cette Riviere.

Les Rivieres, le Niger & Rio ſaint Joan, la Gambie; le Senega ou Senegal, & ſaint Domingo, ſont des branches de la premiere de ces deux Rivieres.

DIVISIONS

De la Guinée.

LA Guinée ſe diviſe en trois Parties, Occidentale, Mitoyenne & Orientale, qu'on nomme autrement la Malaguette ou Maleguette; la Guinée propre, & le Royaume de Benin.

La Malaguette contient la Côte de Sierre-Lione vers l'Occident, & la Malaguette propre vers l'Orient.

La Guinée propre ſe diviſe pareillement en Occidentale, & en Orientale, autrement la Côte des Dents, & la Côte d'Or.

Le Royaume de Benin ſe diviſe en Benin propre, & en Royaume d'Arda ou Ardra.

Les Villes ſont,

Benin, Ouwere,

Arda ou Ardra ; aux Hollandois ;
Fetu, Cabo,
Saint George de la Mine, ou simplement la Mina Corso aux Anglois ;
Christiansburg aux Danois.

DIVISIONS

Du Congo.

CEtte Region prise en general se divise commodément en partie Septentrionale, & en partie Meridionale. La premiere est presque toute au-deçà de l'Equateur, & la seconde au-delà.

Le Congo Septentrional comprend les Royaumes de Medra, de Biafare, des Capons, de Catombo ou Cajombo, & de Gabon ou Gabaon.

Le Congo Meridional contient les Royaumes de Loango, de Cacango, de Congo, & de Dongo ou d'Angola, & le Pays des Anzicains.

Le Royaume de Congo propre se divise en six Provinces, qu'on nomme Longo, Bamba, Pemba, Batta, Sundo, & Pango.

Le Royaume de Dongo ou d'Angola, contient six Provinces, qu'on appelle Embaca, Ensaca, Ilamba, Libolo, Lumbo, & Quizama.

Les Villes ſont,

San Salvador,
Loanda San Paolo, ou S. Paul de Laonda;
Engaſe,
Maſſagan,
Mochima aux Portugais,
Benguela - Nova aux Hollandois.

DIVISIONS

De la Cafrerie.

EN Côtes Occidentale, Meridionale, & Orientale. Le Fort & le Bourg du Cap de Bonne-Eſperance, & Sofala, ſont les habitations les plus conſiderables.

DIVISIONS

Du Monomotapa.

CEt Etat eſt diviſé ordinairement en vingt-cinq Royaumes ou Provinces, qu'on nomme Mongas, Baroë, Manica, Boeſa, Macingo, Remo, Chique, Chiria, Chidima, Boquiza, Inahanzo, Chiruvia, Condeſaca, Daburia, Maucrumbe, Munguſſi, Antuvaza, Chove, Chunque, Diza, Romba, Raſſini, Chirao, Mocaranga, & Remo de Beza. Les Villes ſont,

Monomotapa, Capitale de l'Empire de même nom; Zim-

Zimbaoe ou Mossapa, Butua, Manica.

DIVISIONS

Du Monoemugi.

CE Royaume est peu connu, mais on dit qu'il contient trois Royaumes ou grandes Provinces, qu'on nomme Chicova, Sacumbe, & Inhambane, dont la derniere a un Roy particulier, qui est tributaire de l'Empereur de Monoemugi.

Chicova, Capitale de tout l'Empire, est la seule Ville remarquable qu'on y connoisse.

DIVISIONS

Du Zanguebar.

CEtte Region se divise en partie Meridionale, ou Côte de Mozambique, & en partie Septentrionale ou Côte de Melinde. La premiere contient entre plusieurs petits Royaumes, ceux de Mongal, de Mozambique, & de Quiloa. La seconde a les Royaumes de Mombaze, de Melinde, & de Chelicie ou Cheliette, avec les petits Royaumes de Lamon, de

Pata, & de Sian, tributaires, ou du moins sous la protection des Portugais.

Les Villes sont,

Melinde, Quiloa.
Mombaze,

DIVISIONS

De la Côte d'Ajan.

CEtte Region se divise en quatre Parties ou Etats, qui sont la Republique de Brava, & les Royaumes de Magadoxo, d'Adea, & d'Adel.

Les Villes sont,

Brava, Bandel-Vehe,
Magadoxo, Auça-Gurele,
Adea,

DIVISIONS

De l'Ethiopie.

CEtte grande Region est peu connuë, & on n'a gueres penetré que dans l'Abissinie ou Empire des Abissins. Cet Empire ou Royaume se divise en quatre Parties; à sçavoir en Etats du Roy des Abissins; en Royaumes ou Provinces des Galles; en Royaume de Dancal, & en Royaume de Tigre ou Tigré.

Les Royaumes ou Provinces, qui ap-

partiennent au Roy das Abiſſins, ſont Amhara, Bagemder ou Bagamedri; Dembeya, Soha ou Sewa; Goyam, Bugna, Gonga, Samen & Walaka, dont quelques-uns ſe ſubdiviſent en Provinces. Les Galles diviſez en Orientaux & Occidentaux, y poſſedent les Royaumes ou Provinces de Bizamo, de Gafar, de Damot, de Cont, de Shat, d'Enatya, de Zet, de Guraghe, de Cambate, de Gombo, de Ganz, de Wed ou Ogge, de Fatagar, de Balli, de Ganhe, de Dawaro, de Ghedm, d'Ifat, & d'Angot ou d'Hangor.

Les Royaumes de Dancale & de Tigré, n'ont point de divisions connuës.

Les Villes ſont,

Amba-Marjan,	Dabarowa,
Dancas,	Hamazen,
Debſan,	Axum,
Baylur,	Arquico au Turc.

Les Lacs ſont le Lac d'Embea, le plus grand, & ſeul conſiderable de tous ceux de l'Abiſſinie.

Les Rivieres, le Nil, avec le Tacaze & le Maleg, qui s'y perdent. Il y a auſſi le Hawash, qui y prend ſa ſource, paſſe à Auça-Gurele, Capitale du Royaume d'Adel, & va ſe perdre dans les ſables à 20. ou 25. lieuës audeſſous.

DIVISIONS

De la Côte d'Abex.

CE Pays se divise en Côte-Propre d'Abex, & en Côte de Bexa.

Suaquem au Turc, est la seule *Ville* remarquable qu'on y trouve.

DIVISIONS

De la Nubie.

ELles ne sont pas encore connuës, parce qu'on n'a point encore bien penetré dans ce Pays. Les Auteurs même ne conviennent pas quelle Ville en est la Capitale. Les uns prétetendent que c'est Nubie, & d'autres veulent que ce soit Dancala, toutes deux sur le Nil; outre ces deux Villes, il y a encore celle de Jalac sur la même Riviere.

DIVISIONS

Des Isles d'Afrique.

L'Afrique n'a d'Isles considerables que dans l'Ocean. Malthe, qui est dans la Mer Mediterranée, se met aujourd'huy dans l'Europe; & Dahalac ou Dalaca, située dans la Mer-Rouge, passe pour une

Iſle de l'Abiſſinie. Les Iſles de l'Afrique dans l'Ocean, ſont en aſſez grand nombre; mais on les peut reduire à deux corps ou aſſemblages, qui ſont les Iſles de l'Ocean Ethiopique ou Meridional, & celles de l'Ocean Occidental ou Atlantique.

Les plus conſiderables Iſles d'Afrique dans l'Ocean Ethiopique ou Meridional, ſont, en commençant par celles qu'on trouve vers l'Orient; Zocotora, les Iſles de l'Admirante, des Sept Freres, & autres; les Iſles de Comorre, Madecaſſe, communément Madagaſcar; l'Iſle Maſcaregne ou de Bourbon; l'Iſle Maurice, Iſle de S. Helene, l'Iſle de l'Aſcenſion, Iſle d'Annobon, l'Iſle de ſaint Thomas, Iſle du Prince, & celle de Ferdinand-Pao.

Les Iſles de l'Afrique en l'Ocean Atlantique ou Occidental, ſont, en commençant vers le Midy; l'Iſle de Biſſeaux, Iſle de Goerée, les Iſles du Cap-Verd, les Iſles Canaries, l'Iſle de Madere, & Iſle de Porto-Santo.

Les Iſles du Cap-verd ſont au nombre de vingt; mais on n'en conſidere ordinairement que dix, dont il y en a cinq grandes & cinq petites. Les premieres ſont celles de ſaint Jacques, de ſaint Nicolas, de ſainte Luce, de ſaint Vincent, & de ſaint Antoine. Les ſecondes ou les

petites, ſont les Iſles du Sel, de Bona-Viſta, de May, de Feu, & de Brava.

Les Iſles Canaries au nombre de dix ou de douze, ſe réduiſent à ſept principales, qu'on nomme la Canarie ou grande Canarie, Teneriffe, Forteventura, Lancelote, Gomera, la Palma, & l'Iſle de Fer. Les autres petites Iſles des Canaries, ſont la Gratioſa, la Rocha, S. Claire, l'Iſle des Loups, Alegranza, & les deux Sauvages.

Les Villes ſont,

Ribeira grande, dans l'Iſle de ſaint Jacques, la plus grande des Iſles du Cap-Verd; Canarie dans l'Iſle, qui porte ſon nom; Laguna & S. Croix dans l'Iſle de Teneriffe, l'une des Canaries; Gomera dans l'Iſle de même nom; Santa-Crux de la Palma, dans l'Iſle de la Palma, & Funchal dans l'Iſle de Madere.

DIVISIONS

Generales & particulieres de l'Amerique

CEtte grande Region, qui fait ſeule un Continent, & qu'on appelle auſſi ſouvent le Nouveau-Monde, & Indes Occidentales, ſe diviſe en deux grandes Parties ou Preſqu'Iſles, l'une *Septentrionale*, & l'autre *Meridionale*.

L'Amerique *Septentrionale* contient ſept Parties, qui ſont le Vieux-Mexique ou Nouvelle Eſpagne; le Nouveau-Mexique ou Nouvelle-Grenade; le Canada, ou la Nouvelle-France; la Nouvelle-Bretagne, la Nouvelle-Angleterre, la Floride, & les Iſles.

L'Amerique *Meridionale* contient pareillement ſept grandes Provinces ou Regions, qui ſont la Terre-Ferme, le Perou, la Province des Amazones, le Breſil, ou la Province de S. Croix; la Province de Rio de la Plata, le Chili, & la Terre-Magellanique.

Les Iſthmes ſont, l'Iſthme de Panama ou de Darien, qui joint les deux Ameriques, & le ſeul conſiderable, qu'on trouve dans le Nouveau-Continent.

Les Caps ſont le Cap-Breton, le Cap de Floride, le Cap de ſaint Antoine, & de Corientes dans l'Iſle de Cuba; le Cap de la Vela dans la Caſtille d'Or; le Cap de Nord dans la Caribanne; les Caps de ſaint Auguſtin, & de Frio dans le Breſil; le Cap ſaint Antoine dans la Magellanique; les Caps de Hoorn, & de Deſeado ou Deſiderado dans la Terre, ou Iſle de Feu; & le Cap-Victoria au Sud-Oueſt de la Terre de Magellanique.

Les Montagnes, les Andes ou Cordilleras, & les Mont-Apalaches ou Apa-

tay; le Volcan de Popacatepec, & celui de Guatimala.

Les Golfes ſont ceux de Mexique, de ſaint Laurent, de Honduras, de Darien, & de Panama.

Les *Detroits* de Magellan, & de le Maire dans l'Amerique Meridionale; ceux de Hudſon, & de Bahama dans l'Amerique Septentrionale.

Les Lacs ſont le Lac ſuperieur ou de Tracy; le Lac des Ilinois, le Lac des Hurons, & le Lac de Frontenac, tous dans l'Amerique Septentrionale.

Les *Rivieres* ſont celles des Amazones, de S. Laurent, de la Plata, de Miſſiſipi, Mechaſipi ou Colbert, Del-Norte ou Rio-Bravo; de Paria ou l'Orenoque, & de Miary ou de Maragnan.

Les Villes ſont,

Mexico,
Lima ou los-Reyes;
Sauta Fé de Bogota;
Panama,
La Havana,
Carthagene,
Porto-Belo,
S. Domingue,
Porto-Ricco,
Boſton,
S. Salvador ou Bahia de Todos-los-Santos;
Pernam buco,
Cuſco,
Acapulco,
Vera-Crux, ou S. Jean d'Ulloa,
Guatimala,
Guadalaxara,
Rio de la Hacha,
S. Marthe,
Caraccas,
Coro ou Venezuela;

La

La Plata,
Imperiale,
Quito,
Truxillo,
La Conception,
S. Jago de Chili,
Quebec,
Buenos-Ayres;
La Trinidad,
Arica,
Porto,
Potosi,
Santa-Fé de Granada,
Acoma,

DIVISIONS

Du Vieux Mexique, ou de la Nouvelle-Espagne.

CE Royaume se divise en trois Audiences Royales ou Gouvernemens, que les Espagnols appellent Governacions; leurs noms sont la Governation de Mexique; la Governacion de Guadalajara, & la Governacion de Guatimala, qui contiennent ensemble vingt-deux Provinces, dont il y en a sept dans celle de Guadalajara, & huit dans celle de Guatimala.

Les Provinces de l'Audience de Mexico, sont le Mexique propre; le Mechoacan, le Panuco, le Tlascala, le Guaxaca, le Tabasco, & le Yucatan.

Les Provinces de l'Audience de Guadalajara sont le Guadalajara propre; le Jacatecas, la Nouvelle-Biscaye, le Cinaloa, le Culiacan, le Chiametlan, &

le Xaliſco, ou la Nouvelle-Galice.

Les Provinces de l'Audience de Guatimala ſont le Soconuſco, le Chiapa, le Vera-Paz, le Guatimala-Propre, le Honduras, le Nicaragua, la Coſta-Ricca, & la Veragua.

Les Villes ſont,

Mexico, Capitale de tout le Vieux-Mexique;
Acapulco,
Vera-Crux, ou S. Jean de Ulloa,
Antequera ou Guaxaca;
Aquatulco ou Guatulco,
Tabaſco,
Guadalaxara,
Compoſtella,
Xaliſco,
Vera-Paz,
S. Jago de Guatimala,
Valladolid,
Trugillo ou Truxillo;
La Conception.

Les Volcans, ceux de Guatimala, & de Popacatepec.

DIVISIONS

Du Nouveau-Mexique, ou de la Nouvelle Grenade.

CE Pays peu connu, ſe diviſe en dix-huit Provinces, qui ſont los Picuries, Xacona, los Pitos, los Pecos, le Traxique, las Salinas, las Siette Ciudades, ou les ſept Villes; los Manſos ou

Baranca, & los Biros; los Taos, los Tanos, los Queres, Acoma, Suni, Moquy, & Cibola. A ces dix-huit Provinces, quelques-uns en ajoûtent cinq autres; savoir celle de Tacuyan, de Cosno ou Cumana, près du Lac d'Oro, de Campana ou Bona-Guia, sur la Mer Vermeille de Quivira, & de Teguiaio, dont les deux dernieres, situées vers le Nord, ne sont de même que les trois autres connuës que de nom. Outre ces dix-huit ou vingt-trois Provinces; il y a divers Peuples, dont les noms ne sont pas fort necessaires, & qui se trouvent marquez dans la Carte du Nouveau-Mexique, que le sieur Nolin a donné au Public.

Les Villes sont,

Santa-Fé de Granada, Capitale du Nouveau-Mexique;

Acoma, ou saint Estienne de Acoma.

Les Rivieres, Rio del Notte, ou Rio-Bravo, qui prend sa source dans ce Royaume, & va tomber dans le Golfe de Mexique un peu au Sud de l'embouchure du Missisipi. Le Tecon, & le Coral, vont se perdre dans la Mer Vermeille ou de Californie.

DIVISIONS

Du Canada, ou de la Nouvelle-France.

CEtte Region se divise en partie Orientale, qu'on nomme ordinairement Canada ou Nouvelle-France, & en partie Occidentale que les François, qui l'ont découverte, appellent Louisiane, du nom de Louis XIV. sous qui elle fut découverte.

La Partie Orientale contient le Saguenay, & les Peuples Esquimaus; Attiquameches, Cristinaux, Hurons, Algonquins, les Nipissiniens, les Amicoués, & les Missisaghes.

La Partie Meridionale comprend le Canada-Propre, les Etechemins, & les Iroquois.

La Louisiane, partie Occidentale du Canada, n'est pas encore assez bien connuë pour avoir des divisions.

Les Villes sont,

Quebec, Capitale de tout le Canada, ou Nouvelle-France;

Tadoussac,	Repentigny,
Sillery,	Mont-Real,
Trois-Rivieres,	Richelieu.

Les Lacs, ceux de Traci ou Lac superieur, des Illinois, des Hurons, d'Erié, & de Frontenac ou Ontario,

Les Rivieres de saint Laurent, & Missisipi ou Meschasipi.

DIVISIONS

De la Nouvelle-Bretagne.

CE Pays fort inconnu, & le plus Septentrional de toute l'Amerique, est divisé par la Baye de Hudson en partie Orientale & Occidentale. La premiere, que les Espagnols nommerent Labrador, n'a rien de remarquable que quelques Forts, ou habitations des Anglois, où ils ont de bons magasins pour le trafic des peaux de castors & d'orignacs. La Partie Occidentale comprend la New-North-Wales, la New-South-Wales, & la New-Saverne, toutes fort inconnuës aux Européens. Les Anglois y ont le Fort-Charles, & quelques autres habitations. Les François y doivent, par la Paix de Riswick, avoir été remis en possession du fort-Bourbon ou Port-Nelson, que les Anglois leur ont pris dans la derniere guerre : ce Fort est situé sur la Baye de Hudson, & passe pour un des meilleurs Magasins de la Compagnie Françoise du Canada.

DIVISIONS

De la Nouvelle-Angleterre.

CE Pays pris en general, se divise en Nouvelle-Angleterre-Propre, en Nouvelle-Yorck, en Nouvelle-Jersey, en Pensylvanie, en Mary-Land, en Virginie, en Caroline & en Acadie, toutes possedées par les Anglois; ce qui fait que nous les comprenons sous le nom de la Nouvelle Angleterre.

La Nouvelle-Angleterre-Propre, outre les Villes & habitations Angloises, contient les Pays des Sauvages, Churchers, Tarentines, Mouhegans, Pequets, Naraganſets, Conectieuts, Mowpacks; Wittanaps, Pocanois, & Matta-Chuſetes.

La Nouvelle-Yorck, autrefois la Nouvelle-Hollande, contient auſſi quelques Pays de Sauvages, & quelques habitations Angloiſes.

La Nouvelle-Jerſey, autrefois la Nouvelle-Suede, a peu de Sauvages, & ſe diviſe en Eſt-Jerſey, & en Oueſt-Jerſey.

La Penſylvanie eſt habitée par des Sauvages fort traitables, & par des Anglois, mêlez de Hollandois, & de quelques Suedois; les Anglois y ſont preſque tous Quakers.

Le Mary-Land, peuplé de Sauvages, & d'environ 16000. Anglois, se divise en dix Comtez, dont il y en a cinq à l'Est de la Baye de Chesapeach, & cinq à l'Oüest de la même Baye. Les premieres sont celles de Cecil, de Dorchester, de Kent, de Sommerset, & de Talbot. Les secondes sont celles d'Anne-Arondel, de Baltemore, de Caluert, de Charles, & de Marie.

La Virginie se divise en dix-neuf Comtez, qu'on nomme Carotuck, Charles, Glocester, Hartford, Henric, James, Newkent, Lancastre. Middlesex, Nantmund, Lower, Norfolck, Northampton, Rapahanock, Surrey, Warwick, Westmorland, l'Isle de Wight, & Yorck.

La Caroline n'a que deux Colonies Angloises; l'une à Albermale vers le Nord, & l'autre sur la Riviere d'Ascheli vers le Sud; le reste est habité par des Sauvages.

Les Villes sont,

Boston ou Baston;
Charles-Town,
Dorchester,
Cambridge,
New-Yorck, autrefois Nouvelle-Amsterdam,
New-Albanie, ci-devant Fort-d'Orange
Stamford,
Green-Wich,
Shresbury,
Midelle-Town,
Woodbridge,
Piscataqe,

Burlington, la Caroline,
Charlestown dans Port-Royal.

DIVISIONS

De la Floride.

CE Pays peu connu dans les Terres, se divise ordinairement en trois Provinces, qu'on nomme Apalache, Tagil ou Tegeste, & Cossa.

Les Villes sont,

Saint Augustin, saint Mathieu, toutes deux dans la Presqu'isle de Tegeste.

DIVISIONS

Des Isles de l'Amerique Septentrionale.

CEs Isles sont en tres-grand nombre, fort considerables, & situées dans la Mer du Nord, à quelques-unes près que l'on trouve dans la Mer du Sud.

Parmi ces dernieres, on ne remarque que celle de Californie, la plus grande du Monde, mais presque inconnuës au dedans des Terres.

Les Isles de l'Amerique Septentrionale, situées dans la mer du Nord, peuvent être distinguées en quatre corps ou assemblages, qui sont les Açores ou Terceres; les Isles de Terre-Neuve, les Bermudes, & les Antilles.

Les Açores ou Terceres.

On en compte neuf principales, ſans parler de quelques autres plus petites, & de nulle conſideration. Les neuf principales ſont la Terre ou l'Iſle de Jeſus-Chriſt, la plus remarquable de toutes; ſainte Marie, ſaint Michel, ſaint George, Pico, Fayal, Gracioſa, Flores, & Cuervo ou Corvo.

Les Iſles de Terre Neuve.

Les principales de ces Iſles, ſont celles de Terre-Neuve, qui donne ſon nom à tout le corps, & qui en eſt la plus grande.

Anticoſti ou l'Aſſomption.

L'Iſle du Cap-Breton, & celle de S. Jean.

Les Bermudes.

Ces Iſles ſont en aſſez grand nombre, mais il n'y en a que quatre ou cinq de remarquables. Leurs noms ſont S. George, la plus grande de toutes; ſaint Davids, Warwick, & Sommerſet.

Les Iſles A[illegible].

Ces Iſles ſont en tres-grand nombre & fort conſiderables; leur diviſion eſt en Iſles

Lucayes, en Grandes & Petites Antilles. Ces dernieres se subdivisent en Isles de Barlovento, ou dessus le Vent, & en Isles de Sottavento, ou sous le Vent.

Les Isles Lucayes sont en assez grand nombre; mais les plus remarquables, sont celles de Lucayoneque, de Ciguateo, d'Yuma, de Guanashavi, de Guaniba, de Samana, d'Yumeta, de Curateo, de Bimini, & de Bahama.

Les Grandes-Antilles.

Ces Isles sont Cuba, Hispaniola ou S. Domingue; Porto Ricco, & la Jamaïque. La premiere & la troisiéme, sont aux Espagnols; la deuxiéme aux Espagnols & aux François, & la quatriéme aux Anglois.

Petites Antilles de Barlovento, ou dessus le Vent.

Ces Isles, qui passent pour les veritables Caribes, sont distinguées aujourd'huy, selon les differentes Nations qui les possedent, c'est à dire en Françoises, en Angloises, en Hollandoises, en Espagnoles, en Danoises, & en Caribes.

Les Françoises sont la Martinique, la Guadeloupe, Partie de saint Martin; la Desеada, Mari-Galante; S. Lucie ou S.

Alouſie, Grenade, ſaint Barthelemy, S. Croix, & les Saints.

Les petites Antilles Angloiſes, ſont Barbados, Antigoa, Barbuda ou Barbada; Anguilla, Nieves ou Mewis, Montferrat, Tabago, & ſaint Chriſtophle.

Les Iſles Hollandoiſes ſont Saba, ſaint Euſtache, & partie de ſaint Martin.

Les Eſpagnoles n'ont dans les Petites Antilles de Barlovento, que l'Iſle de la Trinidad.

Les Danois n'y ont auſſi que la petite Iſle de ſaint Thomas, une des Iſles-Vierges, ſituées au Nord-Eſt de Porto Ricco.

Les Caribes y poſſedent ſeuls les Iſles de la Dominique, & de ſaint Vincent.

Petites-Antilles de Sottavento, ou ſous le Vent.

Ces Iſles moins nombreuſes, & moins conſiderables que les Antilles de Barlovento, ſont pour la plûpart deſertes; & il n'y en a d'habitées, que celles de la Marguerite, & de Cubagua ou des Perles aux Eſpagnols, de Curaçao, de Bonayre, & d'Oruba aux Hollandois.

Les principales Iſles deſertes de Sottavento, ſont le Blança, la Tortuga ou Tortuë; Orchilla, l'Iſle d'Aves, & celle de ſainte Catherine, qui eſt dans le fond du Golfe de Mexique.

Les Villes ſont,

La Havana, ou S. Chriſtophle de Havana,
S. Domingue;
Saint Jacques de la Vega,
Saint Jean de Porto Ricco,
S. Michel ou Bridg-Town;
Litle ou Petit-Briſtol;
S. James,
Charles-Town;
S. Joſeph,
Curaçao.

DIVISIONS

De l'Amerique Meridionale.

L'Amerique Meridionale ſe diviſe comme la Septentrionale en ſept grandes Parties ou Regions, qui ſont la Terre-Ferme, le Perou, la Province des Amazones, le Breſil ou la Province de ſainte Croix; la grande Province de Rio de la Plata, le Chili, & la Terre Magellanique.

DIVISIONS

De la Terre-Ferme.

CE Pays ſe diviſe en ſix Parties, qui ſont l'Audience de Panama, ou Terre Ferme particuliere; l'Audience de S. Fé ou Caſtille d'Or; les Provinces de l'Audience de S. Domingue; le Pays de Paria,

la Guyane, & la Caribane. Les trois premieres appartiennent aux Eſpagnols, qui en ont preſque détruit tous les anciens habitans. Les trois dernieres ne ſont peuplées que de quelques Sauvages, à quelques François & quelques Hollandois près, qui s'y ſont établis ſur les Côtes de la Caribane.

L'Audience de S. Fé comprend le nouveau Royaume de Caſtille d'Or, & les Provinces ou Gouvernemens de Carthagene, & de S. Marthe.

Les Provinces ou Gouvernemens de l'Audience de S. Domingue, ſont ceux de Rio de la Hacha, de Venezuela, & de la Nouvelle Andalouſie.

Le Parya, la Guyane ou Guayane, & la Caribane, n'ont point de diviſions connuës.

Les Villes ſont,

Panama,
Porto Belo,
Darien,
Nata,
Comagre,
Porto Perico;
S. Fé de Bogota,
Carthagene,
S. Marthe,
Baranca,
La Hacha,
La Rancheria,
Venezuela ou Coro;
Caraccos,
La Guiare,
Comana ou Nouvelle Cordouë;
Surinam,
L'Iſle de Cayenne aux François dans la Caribane.

DIVISIONS

Du Perou.

CE fameux & riche Royaume, se divise aujourd'huy en trois Audiences Royales, qui sont celles de Lima ou los Reyes; de Quito & de la Plata, qui comprend aussi la Province de los Charcas, & celle de Tucuman, qui faisoit autrefois partie de la Province de Rio de la Plata.

L'Audience de Lima, ou de los Reyes, comprend le Perou-Propre.

Celle de Quito contient le Popayan, le Quito-Propre, le Pays de los Quixos, & celui des Paçamores.

L'Audience de la Plata, renferme aujourd'huy les Provinces de los Charcas, & du Tucuman.

Les Villes sont,

Lima ou los Reyes, Capitale de tout le Perou;
Cusco,
Truxillo,
Collao de Lima;
Arequipa,
S. Juan d'Oro,
S. Jago de los Valles,
Quito,
Popayan,
Baeza,
Porto-Vejo,
Sevilla de l'Oro,
Valladolid, ou S. Juan de Salinas;
La Plata,
Potosi,
Arica,
Porco,
Tobiso,
S. Jago del Estero.

DIVISIONS

De la Province des Amazones.

ELles ne ſont point encore connuës, non plus que le dedans du Pays, qu'on dit être habité de 150. Nations de Sauvages, & qui eſt arroſé de la fameuſe Riviere des Amazones, la plus grande de l'Univers.

DIVISIONS

Du Breſil.

QUi n'eſt gueres connu que le long des Côtes, poſſedées aujourd'huy par les Portugais, ſe diviſe en quatorze Gouvernemens ou Capitaineries. Les noms de ces Gouvernemens ſont, en ſuivant la Côte, depuis la Riviere des Amazones, juſqu'à la grande Province de Rio de la Plata; Para, Maragnan, Siara, Rio grande, Paraiba. Tamarca, Pernambuco, Seregippe ou Ciryi; Baya de Todos los ſantos; Ilheos, Porto Seguro, Spiritu-Santo; Rio Janeiro, & San Vincente.

Les Villes ſont,

S. Salvador, Capitale du Breſil Portugais;
Olinde ou Pernambuco;
Paraiba,
Saint Sebaſtien,
Saint Vincent.

DIVISIONS

De la Province de Rio de la Plata ou Paraguay.

CEtte grande Region peu connuë, ſe diviſe en ſix Parties ou Provinces, qui ſont la Plata-Propre, le Chaco, l'Uraguay ou Uruaig, le Paria ou Parana, le Guaiva, & le Paraguay, dont la premiere & la plus conſiderable, ſe ſubdiviſe en partie Orientale & Occidentale. Les Villes ſont,

Buenos Ayres, ou L'Aſſomption d'U-
la Trinidad, raguay,
L'Aſſomption de la San Salvador,
Plata,

DIVISIONS

Du Chili.

CE Pays ſeparé de la Terre-Magellanique par les Montagnes Cordilleras, ou des Andes, ſe diviſe en trois Quartiers ou Provinces, qui ſont celles de Chili, d'Imperiale, de Chiquito ou Cuyo, qui contiennent chacune pluſieurs Juriſdictions ou Contrées.

Le Chili-Propre renferme les Juriſdictions de Serena, de Guillata, & de ſaint Jacques de Chili.

La Province d'Imperiale comprend les Juriſdictions de la Conception, d'Imperiale

riale Propre, de Valdivia, de Chilloe, d'Oſorno, de Villa Ricca, d'Angol & de Chillan.

La Province de Chiquito, ou Cuyo a les Juriſdictions de S. Juan de la Frontera, & de Mendoça.

Les Villes ſont,

San-Jago de Chili, Valdivia,
Imperiale, Villa Ricca.
La Conception,

DIVISIONS

De la Terre-Magellanique.

IL n'y a aucune Ville, parce que le Pays n'eſt connu que le long des Côtes, & que les Eſpagnols, qui ont voulu pluſieurs fois s'établir dans les Terres, y ſont preſque tous péris de faim, & de miſere.

DIVISIONS

Du Continent Arctique ou Septentrional.

CE Continent renferme le Spitzberg, le Groenland, la Nouvelle Zemble, & la Terre de Jeſſo, Pays dont on ne connoît que quelques Côtes, & qui ſont ſituez au Nord du Vieux & du Nouveau Continent, excepté le Pays de Jeſſo, qui eſt ſitué au Nord-Eſt du Continent ancien.

Le Groenland eſt le ſeul de ces Pays que les Pilotes ont diviſé; la diviſion qu'ils

en donnent, eſt en partie Occidentale, appellée Werſterburg, & en partie Orientale Oorſterburg, la plus proche de l'Europe, & qui ſe termine au Cap-Faruel.

Les Iſles que l'on attribuë au prétendu Continent Arctique, ne ſont d'aucune conſideration.

DIVISIONS

Du Continent Antarctique ou Meridional.

CE Continent auſſi peu connu que l'Arctique, renferme la Nouvelle Guinée, la Terre des Papous, la Carpentarie, les Iſles de Salomon, la Terre Auſtrale du S. Eſprit; la Nouvelle-Zelande, les Iſles de Horn, de Cocos, des Traîtres, des Chiens, & pluſieurs autres petites, qui ſont aux environs; l'Iſle ou Terre de Feu; la Terre des Etats, la Terre Auſtrale particuliere, & la Nouvelle-Hollande. Les Iſles de Salomon, & la Terre-Auſtrale du S. Eſprit, ſont fabuleuſes, ſuivant pluſieurs Auteurs; mais ceux qui prétendent qu'elles exiſtent, diſtinguent les Iſles de Salomon en douze principales, qui ſont nombre de Dios, Malaita, Attequada, les Trois Maries, San Jago, S. Chriſtoval, S. Anne, S. Catherine, Guadalcanal, S. Marc, Arracifes, & S. Iſabelle.

METHODE

POUR ETUDIER

LA GEOGRAPHIE.

LIVRE VIII.

De l'ancienne Geographie.

METHODE
POUR ETUDIER
LA GEOGRAPHIE.

LIVRE VIII.

De l'ancienne Geographie.

CHAPITRE I.

Combien l'ancienne Geographie a varié ; à quel Siecle doit-on se fixer pour l'étudier exactement.

COMME la Geographie ancienne sert à faire connoître l'état, & la division de l'ancien Continent, tel qu'il a été depuis le commencement du Monde, jusqu'au

temps de la décadence de l'Empire Romain, on se trouve obligé de la separer en differens âges. Les vicissitudes de ces premiers temps, incomparablement plus grandes, que celles qui arrivent aujourd'hui, ont fait changer la Geographie d'un siecle à l'autre; soit que l'on considere les revolutions arrivées dans la surface de la Terre; soit que l'on fasse seulement attention à celles qui sont arrivées dans le gouvernement, & par consequent dans la division des Empires & des Royaumes, on ne sçauroit disconvenir que cette science ne soit pleine d'embarras & d'obscurité. Je ne parle point ici des temps qui ont precedé le Deluge, & dont quelques Auteurs ont cru, qu'on pouvoit faire une description geographique, & marquer sur tout les Villes qui subsistoient alors. L'Ecriture nous insinuë que dans ces premiers temps, les hommes ont habité sous des tentes; ils ont eu même des maisons, ou des habitations distribuées par familles: mais pour des Villes, je n'en vois qu'une seule. Il n'y a d'observations à faire sur la Geographie de ces temps, que celle du Paradis-Terrestre, qui a été si exactement & si sçavamment expliquée par M. *Huet*, ci devant Evêque d'Avranches, que son sçavoir immense, accompagné de toute

la politeſſe du veritable homme de bien, doit à juſte titre faire nommer le Varron de nôtre ſiecle.

De vouloir après cela donner une exacte deſcription de tous les Pays, que les enfans & les deſcendans de Noé ont diviſez entre-eux; c'eſt moins la matiere d'un abregé de Geographie, que de pluſieurs diſſertations également remplies d'érudition & de conjectures. Cette partie, qui regarde principalement le dixiéme Chapitre de la Geneſe, a été executée dans le Phaleg de M. *Bochart*, où l'on trouve non ſeulement ce qu'il y a de plus certain; mais encore tout ce que le genie le plus fertile en conjectures ſçavantes a pu faire imaginer.

La Geographie des Patriarches & de la Nation Judaïque, entre dans la deſcription de l'Aſie, où nous en parlerons. Ce qui regarde la connoiſſance de l'ancien Monde, ſe doit fixer aux temps, qui commencent à nous être connus par l'Hiſtoire; car de remonter à des temps fabuleux, ce ſeroit une choſe auſſi incertaine qu'inutile: mais comme les Grecs & les Latins ont eu leurs révolutions & leur décadence, il faut principalement étudier leur Geographie relativement aux temps, où ils ont paru avec le plus d'éclat. Les Romains ayant conquis la Grece, changerent

la diviſion geographique de ces Peuples, comme les Empereurs ont eux-mêmes changé toute l'œconomie qu'on trouve dans la Geographie des Hiſtoriens Latins. Ces 2. Parties, ſoit la Grece, ſoit l'Empire Romain, ont été ſujettes dans les temps poſterieurs à des révolutions, qui ont encore changé les diviſions, qui ſe trouvent dans les Hiſtoriens, & dans la Notice de l'Empire : mais cette Partie moins connuë & moins expliquée dans nos Auteurs, n'eſt ordinairement étudiée que par ceux, qui veulent avoir une connoiſſance exacte, & ſuivie de l'Hiſtoire du moyen âge, & des bas ſiecles de l'Empire Romain.

CHAPITRE II.

Diviſion generale du Monde, ſelon les Anciens.

LE Monde ſe partageoit autrefois comme aujourd'huy en TERRES & en MERS.

La diviſion de la TERRE n'a pas toûjours été la même chez les Anciens ; mais la plus commune & la plus reçûë, a été celle qui la partage en trois parties, l'*Aſie*, l'*Europe* & l'*Afrique* ; quelquefois cependant elle n'a été diviſée qu'en deux, qui étoient l'*Aſie* & l'*Europe*, parce que ſous

ſous l'Europe on renfermoit l'Afrique. D'autres l'ont partagé, mais rarement en quatre; ſçavoir l'*Aſie*, l'*Europe*, l'*Afrique* & l'*Egypte*; l'on mettoit cette derniere au nombre des grandes parties du monde, parce qu'elle étoit elle ſeule auſſi peuplée, que chacune des autres en particulier. D'autres enfin diviſoient le Monde en *Aſie*, *Afrique*, *Europe* & *Grece*, regardant cette derniere comme ſeparée des trois autres : mais nous croyons qu'il en faut reſter à la diviſion la plus commune, qui eſt marquée la premiere.

Les *Bornes* de ces trois parties ou de ces Continens, étoient le *Tanais*, aujourd'huy le *Don* en Moſcovie, qui ſeparoit l'Europe d'avec l'Aſie; & l'Aſie s'étendoit depuis ce fleuve juſqu'au *Nil*, par lequel elle étoit ſeparée de l'Afrique. Enfin l'Afrique commencoit au *Nil*, & étoit bornée de tous les autres côtez par la Mer, ainſi que les autres parties du Monde.

Diviſion des Mers.

La diviſion generale des MERS ſe faiſoit en *Mers exterieures*, & en *interieures*.

La Mer EXTERIEURE, parce qu'elle étoit au-delà des Colonnes d'Hercule, ou Détroit de Gibraltar, s'appelloit auſſi *Ocean*, *Mer Atlantique*; & quelque-

fois Mer d'*Orient*, Eoum, d'*Occident*, du *Septentrion*, ou du *Midy*, selon qu'elle s'approchoit de quelqu'un de ces points.

La Mer du LEVANT, *Eous*, se divisoit en Mer propre du Levant *Eous*, qui est partie de la Mer de la Chine; l'Archipel de S. Lazare & l'Anchidol, & en *Eous Sericus*, qui est une partie de la Mer de la Chine.

La Mer d'OCCIDENT, *Occidentale*, est ce que nous appellons aujourd'hui la Mer Occidentale ou du Ponant, & l'Ocean Ethiopique du côté de l'Occident.

La Mer du SEPTENTRION, *Septentrionale*, se divise en Mer Britannique, *Mare Britannicum*, & en mer du Nort, *Mare Arctoum*.

La Mer *Britannique* se divise encore en huit parties, qui sont. 1. *Oceanus Callaicus*, Mer de Galice, & partie des Côtes de Biscaye. 2. *Oceanus Cantabricus*, partie de la Côte de Biscaye. 3. *Oceanus Aquitanicus*, qui sont les Côtes de Guienne. 4. *Oceanus Virginius*, partie du Canal de S. George. 5. *Oceanus Britannicus*, Mer Britannique ou la Manche. 6. *Oceanus Germanicus*, Mer d'Allemagne. 7°. *Oceanus Hibernicus*, partie du Canal de S. George. 8. *Oceanus Deucaledonius*, qui est la Mer, qui

s'étend depuis les Isles Britanniques jusqu'à l'Islande.

La Mer du *Nort*, *Mare Arctoum*. se divise en trois parties; sçavoir, 1. *Mare Almachium seu Scythicum*. 2. *Mare Chronium seu Sarmaticum*. 3. *Mare Pigrum*. Ces trois divisions ne renferment que la Mer Glaciale, que les anciens ont divisée en trois parties; & l'on pourroit mettre dans cette Mer le *Sinus Godanus*, que nous appellons aujourd'hui la Mer Baltique.

Enfin la Mer AUSTRALE ou du Midy, *Australis Oceanus*, se divise en Mer des Indes, *Indicus*; en Mer Rouge, *Erithraus*, & en Ocean Ethiopique du côté de l'Orient, *Oceanus Ethiopicus*; & la mer Rouge se subdivisoit en Mer de la Mecque, *Arabicus Sinus*; en Golfe Persique, *Sinus Persicus*; & en côte d'Arabie, *Arabicum Mare*.

La Mer INTERIEURE, *Mare internum*, ou Mer mediterranée, plus celebre chez les Anciens, que la Mer Exterieure, se divisoit en huit parties; sçavoir, 1. La Mer de Sardaigne, *Mare Sardoum*, s'étendoit depuis le Détroit de Gibraltar, jusqu'à l'Isle de Sardaigne; & cette Mer en comprenoit encore cinq autres, qui sont, *Mare Ibericum*, c'étoit la Mer qui baignoit les Côtes de l'Afrique vers le Détroit, & le Royaume de Grenade:

& de Valence en Espagne; *Mare Balearicum*, c'est la Mer qui regne depuis les Isles Majorques & Minorques, autrefois nommée Baleares jusqu'au Roussillon; *Mare Gallicum*, qui étoit sur les Côtes du Languedoc & de la Provence; *Mare Ligusticum*, depuis les Côtes de Provence jusqu'à l'Isle de Corse; *Mare Sardoum*, qui est la Mer de Sardaigne propre, depuis les Côtes de cette Isle, jusques sur les Côtes de Barbarie.

2. La Mer Inferieure comprenoit le *Mare Tyrrhenum*, *Ausonium*, *Tuscum*, & *Inferum*; car on lui a donné tous ces noms, & s'étendoit depuis la Toscane, jusques vers le Détroit de Sicile.

3. La Mer Ionienne, *Mare Ionium*, qui s'étendoit depuis la Sicile, jusqu'à l'Isle de Crete ou Candie, & arrosoit par consequent toute l'Italie & toute la Grece, s'appelloit encore *Mare Chronium*, *Celticum*, *Adriaticum* ou *Adrias*; *Ausonium* & *Siculum*. Elle comprenoit trois parties, sçavoir le Golfe Ionique ou Adriatique, *Sinus Ionicus* ou *Adriaticus*; la Mer Ionique propre, *Mare Ionicum*, depuis le Golfe Adriatique, jusques vers la Morée; & la Mer Ausonienne ou de Sicile, *Mare Ausonium* ou *Siculum*, depuis la Sicile jusqu'à la Morée.

4. La Mer Egée, *Mare Ægæum*,

nommée aussi quelquefois *Mare Caricum*, *Minoium*, *Graecum*, *Melas*, *Asiaticum* & *Argolicum*, est renfermée entre l'Isle de Candie, la Morée, la Grece, le Détroit des Dardanelles, l'Asie Mineure ou la Natolie, & l'Isle de Rhodes. Elle se divise en sept parties, sçavoir la Mer de Crete, *Mare Creticum*, entre l'Isle de Crete & la Morée; *Mare Myrtoum* entre la Morée & l'Attique; *Mare Macedonium* le long de la Macedoine & de la Trace, *Mare Gracienſe* le long de la Grece, *Mare Ægaum* propre entre les Isles de Negrepont & de Stalimene; *Mare Icarium* entre les Isles de Samo, Chio & Nicaria, *Mare Carpathium* & *Rhoaienſe* entre les Isles de Scarpento & de Rhodes.

5. *Mare Parthenium* ou *Sinus Virginis*, maintenant le Golfe de Satalie, se divise en sept parties, sçavoir *Mare Lycium* au Levant de l'Isle de Rhodes; *Mare Pamphilium* à l'Occident de l'Isle de Cypre; *Mare Iſſicum* ou *Cilicium* au Nord de l'Isle de Cypre; *Mare Syriacum* au Levant de l'Isle de Cypre jusqu'à la Syrie; *Mare Phœnicium* sur les Côtes de la Palestine; *Mare Ionium alterum* depuis la Palestine jusqu'à l'Egypte; *Mare Ægyptium* ou *Pharium* sur les Côtes d'Egypte.

6. *Mare Lybicum*, qui se divise en deux Mers ; sçavoir *Mare Lybicum proprè*, ou sur les Côtes de Barca, & *Mare Africanum*, ou les Côtes de Tripoli & de Biserte.

7. Le Pont-Euxin, *Pontus-Euxinus*, maintenant la Mer Noire, nommée aussi autrefois *Palus Mæotides*, se divise en parties Orientale & Occidentale.

8. *Propontis*, à present la Mer de Marmara, depuis les Dardanelles jusqu'à Constantinople.

9. On peut y joindre la Mer Caspienne, *Mare Caspium*, Mer de Bachu ou Sala, se divisoit autrefois en quatre parties, sçavoir *Mare Scythicum*, *Albanum*, *Caspium* & *Hircanum*.

L'*Hellespont* & le *Bosphore de Trace*, sont deux Détroits ; le premier se nomme aujourd'hui le Détroit de Gallipoli, & le second s'appelle le Canal de la Mer Noire.

CHAPITRE III.

De l'Europe en general, & des Isles Britanniques.

LEs Anciens ont donné quelquefois à l'Europe le nom de *Tyria*, de *Galatia*, de *Celtica*, mais plus communément

celui d'*Europa* ; cette Partie toûjours plus estimée que les autres, soit par sa temperature, soit par le caractere de ses habitans, étoit bornée au Septentrion, & au Couchant par la Mer Exterieure ou grand Ocean, au Midi par la Mer Interieure ou Mediterranée, & à l'Orient par le Don ou Tanais, quoique d'autres lui ayent donné pour bornes de ce côté, tantôt le *Phasis* ou *Hippanis* dans la Georgie, tantôt le Danube, tantôt le *Rha* ou *Volga*, & l'*Oby*, & enfin le *Carambyce*, qu'on croit être la Dwine en Moscovie.

Les *Langues* qu'on y parloit, étoient la Sarmate, qu'on croit être l'Esclavone, la Celtique, la Greeque, & la Latine.

L'Europe se divisoit en IX. Parties, qui étoient, I. Les Isles Britanniques, *Insula Britannica*. II. L'Espagne, *Hispania*. III. Les Gaules, *Gallia*. IV. La Germanie, *Germania*. V. La Sarmatie, *Sarmatia*, qui contenoit la Pologne, & partie de la Moscovie. VI. La Dace, *Dacia*, qui est une partie de la Hongrie & de la Transilvanie. VII. L'Illyrie, *Illyricum*, qui comprenoit une partie de l'Austriche & de la Hongrie, l'Esclavonie, Bosnie & Dalmatie. VIII. La Grece. IX. L'Italie.

Il faut remarquer que toutes ces Parties ne se divisoient pas toutes en Provin-

ces, mais quelquefois en Provinces, & quelquefois en Peuples, comme nous le verrons dans la ſuite.

Des Iſles Britanniques.

Les Anciens ont donné le nom de Britanniques, *Inſula Britannica*, aux Iſles qui ſont au Couchant de la partie Septentrionale de l'Europe, qu'ils regardoient même comme un Monde, ſeparé de celui qu'ils habitoient, *penitùs toto diviſos orbe Britannos*. Ils les partagoient en trois parties, ſçavoir en Albion, *Albio*; en Hibernie, *Hibernia*; & en petites Iſles, *minores Inſulæ*.

L'ALBION appellée auſſi Grande-Bretagne, *Britannia Major*, eſt à preſent connuë ſous le même nom, & contient l'Angleterre & l'Ecoſſe; elle ſe diviſoit en deux parties, en *Albion citerieur* ou Meridional, qui a été ſoûmis aux Romains, & en *Albion ulterieur*, qui ne leur a point été ſoûmis.

L'ALBION CITERIEUR, qui eſt proprement l'Angleterre, ſe partage en deux, ſçavoir, en *ſuperieur* & en *inferieur*. Le *ſuperieur* contient trois Provinces, qui ſont *Britannia prima*; *Flavia Cæſarienſis*; & *Britannia ſecunda*. L'Albion *inferieur* en contient deux, qui ſont

maxima Cæsariensis & Valentia.

1. La *Britannia prima*, ainsi nommée, parce qu'elle fut la premiere conquise par les Romains, comprend six Peuples, sçavoir, —— 1. CANTII, le Comté de Kent, dont les Villes principales sont *Durovernum* ou *Durobernium* Cantorberi; *Dubris* Douvres; *Rhutupiæ* ou *Rhutupis*, Richborow; *Durobrevis*, *Durobriva*, ou *Durobrus* Rochester; *Durolenum* Leneham, avec deux Isles, *Toliapis* Sheppye sur la Tamise, & *Thanatos* Thaney. —— 2. Le second Peuple est *Regni*, ou les Comtez d'Essex & de Surrey, dont les Villes principales sont *Neomagus* ou *Noviomagus* Woodcotte; *Othona* Hastingz, & *Portus Adurni* Edirington. —— 3. Le troisiéme Peuple sont *Belgæ*, ou les Comtez de Sommerset & de Southampton, dont les Villes principales sont *Aquæ Calidæ* Bath; *Sorbiodurum* & *Sariodurum* Salisbery; *Theodorunum* Welles; *Ellandunum* Wilton; *Vindonum Segontiacorum* Silcester; *Portus magnus* Porsmouth; *Vectis*, *Vecta*, *Vectesis*, & *Ictis*, l'Isle de Wigth. —— 4. Le quatriéme Peuple se nommoit *Attrebatii* ou Comté de Barck, dont la Ville principale étoit *Galava Attrebatum*, ou *Galava*, & *Galena* Vallenfort. —— 5. Le cinquiéme Peuple étoit *Durotriges*, le Comté de Dor-

ceſter, qui avoit pour Villes principales *Durnium* ou *Durium* Dorceſter & *Vindogladia* Vinburn-Minſter. — 6. Le ſixiéme Peuple étoit *Damnonii*, les Comtez de Cornwail & de Devon, & avoit pour Villes principales *Iſca*, ou *Iſaca* Exceſter; *Voluba* ou *Voleba* Falmouth; *Damnonium Promontorium* ou *Ocrinum* le Cap-Lezard; *Bolerium* ou *Antiveſtæum Promontorium* le Cap de Cornwail; *Silurum Inſula* les Sorlingues, ou Iſles de Silley.

II. La ſeconde Province dite *Flavia Cæſarienſis*, de Flavius, fils de l'Empereur Theodoſe, contenoit ſix Peuples, qui ſont, — 1. *Trinobantes*, ou les Comtez de Midleſex & Eſſex, & avoient pour Villes principales *Londinium* ou *Lundonium* Londres; *Camelodunum* ou *Camulodunum* Maldon; *Colonia* Colceſter; *Tameſis æſtuarium* l'embouchure de la Tamiſe. — 2. Le ſecond Peuple étoit *Iceni* ou les Comtez de Suffolk, Nortfolk, Cambridge & Hundington, dont les Villes principales ſont *Venta Icenorum*, Caſter; *Durobriva*, Donnehan; *Garionnum*, Yarmouth; *Combretonium*, Bretehan; *Sittomagus*, Thesfort, *Villa Fauſtini*, Edmond-Bury; *Camboritum*, Cambridge. — 3. Le troiſiéme Peuple eſt *Catyeullani*, les Comtez de Buckingam

x d'Hertford, dont les Villes principa-
es ſont *Urolamium* ou *Verolamium* S.
Albans ou Verlam-Caſter, Village; *Pon-*
es, Colebroke; *Lactodorum*, Bedfort;
Iſanavaria Paſſaham, & *Durocobriva*
Hertford. —— 4. Le quatriéme Peuple eſt
Dobuni, les Comtez d'Oxfort & de Glo-
ceſtre, qui avoient pour Villes *Clevum*
ou *Glevum*, Gloceſter; *Corinium* ou *Du-*
rocornovium, Circeſter, *Trajectus* Augſt,
Village; *Oxonium*, Oxford. —— 5. Le cin-
quiéme Peuple eſt *Cornavii*, les Comtez
de Warwick, Vorceſter, Stafford,
Shrop & Cheſter, dont les Villes étoient
Divana, *Deva* ou *Deunava*, Cheſter;
Manduefſedum, Manceſter; *Condate*,
Congleton; *Præſidium*, Warwick; *Pen-*
nocrucium, Penkrige. —— 6. Le ſixiéme
Peuple étoit *Coritani*, ou les Comtez de
Northampton, Linceſter, Lincoln, Not-
tingam, & Darby, dont les Villes étoient
Lindum, Lincoln; *Rata* ou *Raga*, Li-
ceſter ou Ratby, Village; *Antona*, Nor-
tampton; *Crococalaria*, Anceſter.

III. La troiſiéme Province étoit *Britan-*
nia ſecunda, qui fut conquiſe la ſecon-
de par les Romains; elle contenoit trois
Peuples, ſçavoir, —— 1. *Silures* les Comtez
de Montmouth, Brecknock, Hertford,
Radnor & Glamorgan; avoit pour Vil-
es principales *Iſca Silurum*, ou *Legio*

ſecunda, Caer-Leon; *Venta Silurum*, Clepſtow; *Bovium*, Cowbridge; *Nidum*, Neath; *Burium*, Uske; *Gobannium*, Aber-Gevenny; *Loventium*, qu'on croit être Brecknock; *Bulæum Silurum*, Buelth, *Magnos* ou *Magos*, Radnor. — 2. Le ſecond Peuple étoit *Dimetæ*, les Comtez de Cardigan, Penbrock, & Caermarden, où étoient les Villes de *Maridunum*, Caermarden; *Lymnos Inſula*, Ramſay. — 3. Le troiſiéme Peuple étoit *Ordovices*, ou les Comtez de Flint, Denby, Caernarvon, Merioneth, & Montgomery. Les Villes principales étoient *Segontium* à l'embouchûre du Sejont, mais qui n'eſt plus; *Dietum*, Ganoc; *Mediolanium*, Lantluetlin; *Varis*, Boduari; *Maglona*, Machenith; *Covonium* ou *Conovium*, Alber-Convey.

L'ALBION INFERIEUR contient, comme nous l'avons dit, deux Provinces, qui ſont *Maxima Cæſarienſis*, & *Valentia*.

I. La premiere contient deux Peuples, ſçavoir — 1. *Pariſi* ou l'Eaſt-Reding, & partie de la Province d'Iorck, où ſont les Villes *Petuaria Pariſorum*, Beverley; *Prætorium*, Patrington. — 2. Le ſecond Peuple eſt *Brigantes*, partie des Comtez d'Iorck, Lancaſtre, Weſtmorland, & Cumberland, dont les Villes ſont *Eboracum* ou *Eburacum*, ou *Bri-*

antium, Yorck; *Danum*, Dancaſter; *Catarractum*, Catarrike, village; *Manucium* ou *Mancunium*, Manceſter; *Alone* ou *Aliene*, qu'on croit être Lancaſtre; *Lambodunum*, Almond-Bury; *Arbeia*, Ierby; *Luguvallum* ou *Luguvallium*, qu'on croit être Carlile.

II. La ſeconde Province dite *Valentia*, ne contient qu'un Peuple, avec les murs que les Romains avoient faits, pour oppoſer aux Provinces de l'Ecoſſe qu'ils n'avoient pu ſoumettre. Ce Peuple eſt — *Ottadini*, ou le Comté de Northumberland, dont les Villes principales ſont *Axelodunum*, Hexham; *Curia Ottadinorum*, Cordbrige; *Vindomora* ou *Vindobala*; Valſent près de Newcaſtle; *Tunocellum*, Tinmouth; *Morſtopitum* ou *Corſtopitum*, Morſpit; *Brumerium* ou *Bremerium*, Brampton; *Barcovicus*, B[illegible]rick; *Pons-Elii*, Ponteland. — Les murs bâtis par les Romains, étoient au nombre de trois; — le *premier* fait par l'Empereur Adrien, étoit de 80. mille pas, & traverſoit l'Angleterre depuis Newcaſtle, juſqu'à Carliſle; — le *ſecond* fut fait par l'Empereur Antonin le Philoſophe, depuis Barwick, juſques vers Haich; — le *troiſiéme*, qui étoit de l'Empereur Severe, commençoit vers Falckirçh, & finiſſoit vers Dumbarton.

L'ALBION ULTERIEUR, parce qu'il étoit au-delà des murs faits par les Romains, étoit auſſi appellé Septentrional ou Barbare; c'eſt ce que nous appellons aujourd'huy l'Ecoſſe, qui étoit divisée en deux grands Peuples; *Vetturiones & Caledonii.*

I. Les *Vetturiones* comprenoient cinq Peuples; ſçavoir — 1. *Oreſta*, qui ſont l'Eskdail, Euſdail, & Lidiſdail, dont la Ville principale étoit *Trimontium*, Atterich. — 2. Le ſecond Peuple étoit *Selgovæ*, ou Nidiſdail & Annandail, dont les Villes principales étoient *Corda-Selgovarum*, Cunnoth, Château; *Carbantorigum*, Carlourouth, Château. — 3. Le troiſiéme Peuple étoit *Novantes*, ou Gallway, Karrick, Kyle, & Cuningham, dont les Villes étoient *Lucopibia*, Withern; *Rerigonium*, Bargeni. — 4. Le quatriéme Peuple étoit *Damnii*, ou les Comtez de Sterling, Menteith, Cluydeſdail & Strathern, dont les Villes principales étoient *Petra ad Glottam*, Glasko; *Victoria*, Abernethy; *Lindum*, Lithzno; *Alauna*, Alaunay, village. — 5. Le cinquiéme Peuple étoit *Ludeni*, ou les Comtez de Lothiane, Merche & Tivedail, dont les Villes étoient *Caſtrum Alatum*, Edimbourg; *Colania*, Coludi.

II. Le second des grands Peuples étoit *Caledonii*, qui comprenoit treize autres petits Peuples, sçavoir — 1. *Caledonii*, qui sont Braid-Albin, Athol & Argile, dont la Ville étoit *Caledonia*, Dunkeledon. — 2. *Epidii*, qui sont Cantyr, Lorn, Lockaber. — 3. *Creones*, partie du Pays d'Assynt dans la Province de Ross. — 4. *Cerones*, autre partie du Pays d'Assynt dans la Province de Ross. — 5. *Carnovanca*, partie du Strathnavern. — 6. *Cornabis*, autre partie du Strathnavern. — 7. *Carini* ou *Catini*, la Province de Caithnes. — 8. *Mertha*, le Southerland. — 9. *Canta*, partie Orientale de la Province de Ross. — 10. *Lugi*, partie Occidentale de la Province de Ross. — 11. *Vacomagi*, la Province de Murray, dont la Ville principale étoit *Banatia*, Bean. — 12 *Taxali* ou *Tesali*, les Provinces de Buchan & de Marr, dont la Ville principale étoit *Devana*, maintenant Vieil-Aberdeen. — 13. *Vernicones*, les Provinces de Fiffe, Perth, Angus & Mernis; les Villes principales étoient *Orrea* ou *Orrhea*, Forfair, & *Alectum* ou *Taodunum*, Dundée.

Les Rivieres de la Grande-Bretagne étoient *Sabrina*, la Saverne; *Tamesis*, la Tamise; *Tuberovius* ou *Tuberobis*, la Tine; *Abus* ou *Abubus*, l'Humber;

Tavus, la Twede; *Itys*, la Brune; *Tuesis*, la Neſſe.

La Petite-Bretagne, BRITANNIA MINOR, que nous appellons aujourd'huy Irlande, ſe nommoit encore autrefois *Hibernia*, *Juverna*, *Ierne*, *Iera*, & *Iris*.

Elle contenoit XVII. Peuples, dont voici les noms. — 1. *Iberni* ou *Uterini*, Comté de Corck, avoit pour Ville principale *Iverais*, Dunkeran. — 2. *Gangani*, ou *Concani*, les Provinces de Kerry & Limerick. — 3. *Auteri*, le Comté de Clare, partie du Galloway & du Letrim. — 4. *Nagnatæ*, les Comtez de Slego, Mayo & Roſcoman, & partie de Galloway, dont la Ville principale étoit *Nagnata*, Slego ou Majo. — 5. *Venigini*, partie du Comté de Dunghall ou Tyrconnel. — 6. *Darni*, autre partie du même Comté. — 7. *Robogdii*, partie du Comté de Dunghall; ceux de Tirone, Londonderry & d'Antrim. — 8. *Erdini*, les Comtez de Cavan & Fermanagh. — 9. *Voluntii*, les Comtez de Downe, Armach, Louth & Monaghan, dont la Ville principale étoit *Dunum*, Downe. — 10. *Elbani*, les Comtez de Dublin & Kildare, dont les Villes principales étoient *Eblana Portus*, Dublin; *Labde-*

rus,

rus, qu'on croit être Kildare; *Macolicum*, qu'on dit être Marck ou Molinger. — 11. *Brigantes*, qui étoient une partie des *Brigantes* d'Angleterre, ſont les Comtez de Kidgs, Queens, & Kilkenny. — 12 *Corinndi*, partie du Comté de Caterlough. — 13. *Cauci*, la partie maritime du Comté de Caterlough. — 14. *Menapii*, les Comtez de Wexford, dont la Ville principale étoit *Menapia*, Wexford. — 15. *Vodia* ou *Udia*, les Comtez de Tipperari & de Watterford, partie de ceux de Kilkenny & Limerick, dont la Ville principale étoit *Rhigia altera*, Limerick. — 16. *Luceni*, partie du Comté de Corck, dont la Ville principale étoit *Daurona*, Cork. — 17. *Valabri*, partie du Comté de Clare.

Les Isles qui environnent l'Angleterre, ſont *Mona*, Angleſey ou Man; — *Mona altera*, Menaw ou Moneith — *Ebuda*, *Hebudes*, *Betorica* & *Evonæ*, les Hebrides ou Weſternes, dont les principales ſont *Ebuda Occidentalis*, Harray-Lewis, la plus grande des Weſternes; *Ebuda Orientalis*, Skye, la ſeconde en grandeur; *Maleas* ou *Mella*, Mula; *Epidium*, Ila; *Glotta*, Arren; — *Iona*, Colmkil. — *Orcades*, les Orcades ou Orkney, qui ſont principalement *Pomona*, Mainland; *Ocetis*, Loy

Domna ou *Dumna*, Faire ; — *Thule*, celebre chez les Anciens, eſt l'Iſle de Schetland.

Les RIVIERES de la Petite-Bretagne ſont *Ivernis*, le Shannon ; *Duris*, la Troyle ; *Bavium*, le Banny ; *Vidua*, la Dirg ; *Birgus*, Barrow ; *Onegla*, la Dore ; *Suirus*, le Sewer ; *Daurona*, la More.

CHAPITRE IV.

De l'Eſpagne.

L'Eſpagne, ſi celebre dans l'Hiſtoire Romaine, ſe nommoit *Hiſpania*, *Heſperia*, *Iberia* & *Celtiberia* ; elle comprenoit ce que nous appellons aujourd'huy les Royaumes d'Eſpagne & de Portugal.

Elle ſe diviſoit en deux grandes parties, ſçavoir l'Eſpagne Citerieure par rapport aux Romains, HISPANIA CITERIOR, nommée auſſi, *Interior*, ou *Superior* ; & en Eſpagne Ulterieure, HISPANIA ULTERIOR, *Exterior* ou *Inferior*.

L'Eſpagne Citerieure, HISPANIA CITERIOR, qu'on nommoit auſſi Terragonoiſe, *Tarraconenſis*, la plus étenduë de toutes les Provinces de l'Eſpagne, ſe diviſoit en XXII. Peuples, dont voici les noms.

I. *Gallaci Bracarii*, la partie du Portugal entre le Douro & Minho, & la Province de Tra-los-montes : & *Gallaci Lucenſes*, qui eſt tout ce que nous appellons la Galice. *Gallaci Bracarii* avoient pour Villes principales *Braccara Auguſta*, Bragues ſur le Cavado : — *Forum Cuacernorum*, Villa Beja : — *Aquæ Calidæ Cilinorum*, ou *Aquæ Cilinæ*, Orenſe : — *Aquæ Flaviæ Turoderum*, Chaves : — *Cœliobriga Cœlerinorum*, Villa de Conde — *Forum Limicorum*, Fonte de Lima : — *Merva Luangorum*, ou *Mervia*, Lobies — *Volobriga Nemetanorum*, qu'on croit être Viana — *Forum Narbaſorum*, qu'on dit être Tor de Moncorvo. — *Cambætum Lubanorum*, Miranda de Douro.

— Les *Gallaci Lucenſes* avoient pour Villes principales — *Lucus Auguſti*, Lugo — *Flavium Brigantium*, la Corugna — *Ianaſus*, Compoſtelle, à ce qu'on croit — *Iria Flavia Caporum*, le Padron — *Dactonium*, Montfort de Lemnos — *Ocellum*, peut-être Mondonedo — *Claudiomerium*, Muros — *Iterna Mons*, Namancos — *Flavia Lambris Beduorum*, Sainte Maiie de Finiſterre — *Pintia*, Villapun — *Tyde Graviorum*, Tuy — *Artabrorum Promontorium*, appellé auſſi *Celticum* & *Ne-*

rium, le Cap de Finisterre — *Lapatia Cory Promontorium*, dit aussi *Trilucum*, le Cap d'Ortegal.

II. Le second Peuple étoit *Asturs*, qui se divisoit en *Astures Transmontani*, les Asturies d'Oviedo, & en *Astures Augustani*, partie du Royaume de Leon. Les principales Villes des *Astures Transmontani*, étoient — *Lucus Asturum*, Oviedo — *Flavionaria Pasicorum*, Aviles — *Pelontium Lingonum* ou *Lungorum*, Aplans ou Ablans — *Laberris*, Pennaflor ou San-Salvador — *Mons Vidius*, les Montagnes des Asturies.

— Les *Astures Augustani* avoient pour Villes principales — *Asturica Augusta*, Astorga — *Interamnium Flavium*, Pont-Ferrada — *Brigatium Brigæcinorum*, Brigantia — *Lanciatum Lanciatorum* ou *Lancia*, qu'on croit être Mansilla — *Bedunica Bedunesiorum*, qu'on croit être Puebla de Sanabria — *Nemetobriga Tiburonum*, Nuez ou Torbes.

III. Le troisiéme Peuple étoit *Vaccæi*, partie du Royaume de Leon & de la Castille Vieille. Leurs Villes principales étoient *Pintia*, Valladolid — *Sentica*, Zamora — *Sarabris*, Toro — *Cauca* ou *Caucia*, Coca — *Pallancia*, Palencia — *Intercatia*, qu'on croit être Me-

dina del Rio Sicco — *Segontia*, ou *Segontia Paramica*, Massoco — *Arbacala* ou *Arbucella*, Avila.

IV. Le quatriéme Peuple étoit *Arevaca*, & contient la Merindade de Segovie, & partie de celles de Valladolid & de Burgos, dont les principales Villes sont *Clunia Colonia Sulpitia*, Coruna del Conte — *Termes* ou *Termisum*, Lerma, ou Tarvidos, ou nostra Señora de Tiermes — *Uxama*, Osma — *Segubia*, Segovie — *Rauda*, Aranda de Douero — *Colenda*, Covarruvias — *Latabrum* ou *Britablum*, Marcotea — *Segortia Lactea*, Sepulveda.

V. Le cinquiéme Peuple étoit *Carpetani*, partie de l'Algarie & de la Mancha, dont les Villes principales étoient — *Toletum*, Tolede — *Manina Carpentanorum*, Villa Manta, près Madrid — *Complutum*, Alcala de Henarez — *Carraca* ou *Arriaca*, Guadalajara — *Tituacia*, Xetafe ou Echetafe — *Illucia*, Illescas — *Laminium*, Minaya, ou Villa de Los Infantes — *Libora* ou *Ebura*, Talavera — *Contrebia*, Tortose — *Asena*, Almeda, à ce qu'on croit — *Vicus Cucuminarius*, Santa Cruz de la Carza — *Carthcia*, Occana.

VI. Le sixiéme Peuple étoit *Oretani*, partie des Merindades de la Mancha &

de la Sierra, qui avoit pour Villes principales — *Oretum* ou *Oria*, noſtra Señora de Oreto — *Caſtulo*, Cazorla — *Siſapone Oretanorum*, Chillon ou Villa Real — *Menteſa* ou *Mentiſſa*, Montiel — *Viatia*, Bacea.

VII. Le ſeptiéme Peuple étoit *Cantabri*, partie de l'Aſturie de Santillane & de la Biſcaye ; les principales Villes étoient *Juliobriga*, Val de Vieſſe, à ce qu'on croit — *Concana*, qu'on dit être Santillane — *Camarica* ou *Tamarica*, Fuenlibre — *Vellica*, Medina de Pomar — *Veſcineſca* ou *Veſcius Portus*, Sant'Andero — *Aracillum*, Arcaraca ou Tor de Cillos — *Mons Edulius*, Mont Saint Adrien.

VIII. Le huitiéme Peuple étoit *Autrigones*, partie de la Biſcaye, avoit pour Villes principales — *Flaviobriga*, dite auſſi *Portus Amanus*, Bilbao — *Deobriga*, Haro ou Miranda de Hebro — *Uxama-Barca*, Laredo — *Saliunca*, Orduña, à ce qu'on croit — *Burneſca* ou *Viroveſca*, Biruieſca — *Segiſamuncula*, ou *Segiſana Minor*, Villa Beia.

IX. Le neuviéme Peuple étoit *Cariſti*, partie de la Biſcaye & du Guipuſcoa, dont les Villes principales étoient — *Vella* ou *Belleia*, Trevigno, à ce qu'on croit — *Tullica*, qu'on dit être la Venta

— *Diva* ou *Deva*, Deva.

X. Le dixiéme Peuple étoit *Varduli*, autre partie de la Biſcaye ; ſes Villes principales étoient — *Segontia Paramica*, Sergame — *Tricium*, *Tuboricum*, ou *Tobolicum*, Placenza — *Menoſca*, Orio — *Alba*, Salvatierra, à ce qu'on croit — *Tullonium*, Tudelle — *Thabuca*, Lancugno.

XI. L'onziéme Peuple étoit *Murbogi*, qu'on croit être le même que *Curgomi*, partie de la Merindade de Burgos, dont les principales Villes ſont — *Bravum* ou *Maburgi*, Burgos — *Auca*, noſtra Señora de Occa — *Siſaraca*, Salduendo, à ce qu'on croit — *Setiſacum*, qu'on dit être Saltos — *Deobrigula*, S. Pierre d'Arlanza.

XII. Le douziéme Peuple étoit *Baſtitani*, le Territoire de Murcie & l'Evêché de Guadix, a pour Villes principales — *Baſti*, ou *Virgi*, Baza — *Salaria* ou *Colonia Salarienſis*, Requenna — *Carca*, Caravaca, à ce qu'on croit — *Turbula*, Teruel, comme on le croit — *Acci*, Guadix — *Orcellis*, Orihuella — *Vergilia* ou *Veſcelia*, Murcie.

XIII. Le treiziéme Peuple étoit *Conteſtani*, la plus grande partie du Royaume de Valence, avoit pour Villes princi-

pales — *Cartago Nova*, Cartagene — *Illici*, *Illicias*, ou *Ilce*, Elche — *Alone* ou *Holone*, Alicante — *Lucentum* ou *Lucentia*, Luchene — *Satabis*, Xativa — *Menlaria* ou *Menralia*, qu'on croit être Millarez — *Dianium*, Denia — *Valentia* ou *Colonia Julia*, Valence.

XIV. Le quatorziéme Peuple étoit *Celtiberi*, partie du Royaume de Valence, des Evêchez de Terraçone & de Sarragoce, & de la Sierra dans la Nouvelle-Castille. Ses Villes principales étoient — *Segobrica*, *Segontia* ou *Saguntia*, Siguença — *Bilbilis*, Villa Veia, ou Calatayud — *Aqua Bilbilitana*, les Bains d'Alhama — *Nertobriga* ou *Vertobriga*, Almunha — *Turiasso*, Terraçone — *Mons-Caunus*, *Canus* ou *Cacus*, Moncayo — *Casada* ou *Cessata*, Hita — *Ecelesta*, *Egelaste* & *Eteleste*, Medina Celi — *Arcobriga* ou *Alce*, Arcoz — *Ergavica* ou *Ergavia*, Alcannis, ou selon d'autres, Penna Escritta *Certima*, Contamina — *Munda*, Molina — *Belgida*, Montacudo — *Attacum* ou *Municipium Attacense*, Daroca — *Valeria* ou *Castrum Altum*, Cuença.

XV. Le quinziéme Peuple étoit *Lobetani*, l'Evêché d'Albarazin, sa Ville principale étoit — *Lobetum Lobetanorum*, qu'on croit être la même que *Anatorgis*,

torgis, & *Turia*, Albarazin.

XVI. Le seiziéme Peuple étoit *Pelendones*, la Merindade de Soria, dont les Villes principales étoient —— *Numancia*, détruite entierement, & qu'on assure avoir été près de la Ville de Soria —— *Augustobriga*, Agreda, ou Aldea-el-Muro —*Savia*, qu'on dit être Aguilar —— *Visontium*, Arcedillo.

XVII. Le dix-septiéme Peuple étoit *Berones*, partie du Territoire de Rioxa —dont les Villes principales étoient —— *Varia*, Alfaro —— *Tritium Metallum*, Tricio, village, près de Najara.

XVIII. Le dix-huitiéme Peuple étoit *Edetani*, partie du Diocèse de Saragoce & du Royaume de Valence, avoit pour Villes principales —— *Cæsar Augusta*, nommée auparavant *Salduba*, Sarragoce —— *Saguntus* ou *Saguntum*, Morviedro —— *Edeta* ou *Levia*, Livia —— *Belia*, Belchite —— *Ebora Edetanorum*, Ixar —— *Leonica*, Oliete —— *Segoriga*, qu'on dit être Segorbe.

XIX. Le dix-neuviéme Peuple étoit *Ilercaones*, partie de la Catalogne & du Royaume de Valence. Ses Villes principales étoient —— *Carthago vetus*, où est aujourd'huy Penia! —— *Octogesa*, Mequinença —— *Dertosa*, Tortose —— *Triarinlia*, Trayguera —— *Biscargis*, qu'on croit

être Ribajoia —— *Adeda*, Ampoſta, à ce qu'on croit —— *Tenebrimi Pontus*, Porto Viveros.

XX. Le vingtiéme Peuple étoit *Vaſcones*, partie du Diocèſe de Sarragoce, & la plus grande partie du Royaume de Navarre & du Guipuſcoa, avoit pour Villes principales —— *Pompelon* ou *Pompeiopolis*, Pampelune —— *Calagurris Fibularia*, Calahorre —— *Graeuris*, Boria ou Agreda —— *Sueſſa*, Sangueſſa —— *Iacca*, Jacca —— *Curconium* & *Curgonium*, qu'on dit être Eſtella —— *Baſcontum* & *Caſcantum Municipium*, Caſcante, bourg dans la Merindade de Tudelle en Navarre —— *Setia* ou *Satia*, Exea —— *Oeaſo*, Oiarco.

XXI. Le vingt-uniéme Peuple étoit *Ilergetes*, partie des Diocèſes d'Hueſca, de Sarragoce & de Balbaſtro. Ses Villes étoient —— *Ilerda*, Lerida —— *Oſca*, Hueſca —— *Celſa*, Xelſa ou Velilla —— *Succoſa*, Ainſa ou Sobarbre —— *Illiturgis*, Carinnena —— *Bergidum*, Balbaſtro ou Vieſcas —— *Bergusia*, Balaguier ou Puertolas —— *Orgia*, Alvaraz ou Benavarre —— *Gallica Flavia*, Fraga.

XXII. Le vingt-deuxiéme Peuple étoit *Iacetani* ou *Iaccetani*, partie du Diocèſe de Lerida & de la nouvelle Catalogne. Ses Villes ſont —— *Ieſpus*, Belpuci —— *Udura*, qu'on croit être Andore —— *Acerris*, Gerri

—*Setelsis*, Urgel, à ce qu'on croit —*Ceressus*, qu'on croit être Solsone—*Anabis*, Inalada—*Lissa* ou *Lessa*, Oliana.

XXIII. Le vingt-troisiéme Peuple étoit *Cerretani*, dont la principale Ville étoit—*Julia Libyca*, Linea.

XXIV. Le vingt-quatriéme Peuple étoit *Castellani*, dont les principales Villes sont—*Bessida*, Bessalu—*Sebenduum*, Sabreroca ou Campredon. Ces deux Peuples contenoient la partie de la Catalogne, qui confine aux Monts Pyrenées.

XXV. Le vingt-cinquiéme Peuple étoit *Indigetes*, partie du Comté du Rousillon. Ses Villes principales sont—*Emporia*, Empurias, Château—*Rhoda*, *Rhodope*, & *Rhodopolis*, Roses—*Veneris Templum* ou *Aphrodisium*, Cap de Creus ou Port-Vendres—*Juncaria*, Junquieres.

XXVI. Le vingt-sixiéme Peuple étoit *Authetani*, la Viguerie de Gironne, dont les Villes principales sont—*Gerunda*, Gironne—*Ausa*—Vich—*Aqua Calida* ou *Aqua Voconis*, Bagnoles.

XXVII. Le vingt-septiéme Peuple étoit *Laetani*, les Côtes de Catalogne, dont les Villes principales étoient—*Barcino*, Barcelone—*Scala Annibalis*, Côte de Garaf—*Mons Jovis*, Mont-

Joui — *Subur*, qu'on croit être Segur — *Rubricata*, Martorel — *Batulum*, Badelona — *Dilurum* & *Illuro*, Mataro ou Canette — *Blanda*, Blanes.

XXVIII. Le vingt-huitiéme Peuple étoit *Cosetani*, les Côtes de la nouvelle Catalogne, dont les Villes principales sont — *Tarraco*, Terragone.

L'Espagne ULTERIEURE, nommée aussi Exterieure ou Inferieure, *Hispania Ulterior*, *Exterior*, ou *Inferior*, contenoit deux grandes Provinces — la Lusitanie, *Lusitania*, maintenant le Portugal, & quelque chose de l'Espagne, & la Betique, *Batica*.

La Lusitanie, *Lusitania*, comprenoit quatre Peuples, sçavoir, *Lusitani*, *Vettones*, *Turdetani* en partie, & partie des *Celtici*.

I. Le premier Peuple, *Lusitani*, étoit l'Estramadure, partie de l'Entre-Douro & Minho, & de Tra-los-montes. Ses Villes principales sont — *Augusta Emerita*, Meride — *Scalabiscus*, Santaren — *Pax Augusta*, ou *Pacensis Colonia*, Badajos — *Ebora* ou *Liberalitas Julia*, Evora — *Norba Cæsarea*, Alcantara — *Olyssippo* ou *Ulyssippo*, Lisbonne — *Liciniana* ou *Ciniana*, la Liseda — *Lavara* ou *Lavare*, Aveiro — *Verrunum*, Viseo — *Conimbrica* ou *Conimbriga*, ce

n'eſt pas Conimbre, mais Condexa. Veia —*Vacca* ou *Baccia* — Ponte Vouga —*Concordia*, Tomar —*Caſtra Caecilia*, Caceres, ou Sainte-Marie de Guadeloupe —*Metallina* ou *Metallienſis Colonia*, Metelin.

II. Le ſecond Peuple étoit *Vettones*, Partie de Tra-los-montes & du Royaume de Leon au Nort du Douro. Ses principales Villes étoient — *Salmantica* ou *Hermandica*, Salamanque—*Cottæobriga*, Ciudad Rodrigo—*Deobriga*, Placentia ou Venta Malabriga —*Lama*, qu'on croit être Lamega—*Manliana*, Villa Franca—*Opila*, Oropeza—*Lanciana*, Penna de Francia—*Auguſto-briga*, Ponte de Arcobiſbo.

III. Le troiſiéme Peuple étoit *Turdetani* en partie, maintenant la Commarce de Beia & les Algarves. Ses Villes principales étoient —*Pax Julia*, Beia —*Oſſonaba* ou *Leſturia*, Eſtombar, Sylves ou Faro —*Lacobriga* ou *Langobriga*, Lagos—*Myrtilis*, Mertola—*Mirobriga*, Moenſtira de Rabida —*Salacia* ou *Salaria*, Alcacer-do-ſal.

IV. Le quatriéme Peuple étoit *Celtici* en partie, les Commarces d'Evora, d'Elvas, & de Setuval. Ses principales Villes ſont —*Cuniſtorgis* ou *Coniſtorgis*, Couna —*Catobrix*, Setuval —*Capiana*, Cezembra.

La Betique, BÆTICA, contenoit quatre Peuples; ſçavoir, *Celtici*, en partie *Turdetani*, en partie *Baſtuli*, nommez auſſi *Poeni* & *Turduli*.

I. Le premier Peuple, *Celtici* en partie, qui fait une partie de la Commarce d'Elvas, dont les Villes principales étoient—*Aruci*, Moura—*Aranda* ou *Arandis*, Mouraon.

II. Le ſecond Peuple étoit *Turdetani* en partie, qui fait aujourd'huy une partie du Territoire de Seville, & le Duché de Medina Sidonia. Ses Villes principales ſont—*Hiſpalis* ou *Hſpal*, Seville—*Aſtigii* ou *Colonia Auguſta Firma*, Ecya—*Nebriſſa*, Lebriſſa ou Nebriſſa—*Aſta*, Xerez de la Frontera—*Segontia*, Giſconça—*Italica* ou *Ilipa Italica*, Sevilla-Veia—*Aſindum* ou *Aſyla*, Medina Sidonia—*Mneſtei Portus*, Port ſainte-Marie—*Ebura*, San-Lucar de Baramede—*Carmonia*, Carmona.

III. Le troiſiéme Peuple étoit *Baſtuli* ou *Poeni*, une petite partie du Duché de Medina Sidonia, & les Evêchez de Malaga & d'Almeria, avec l'Iſle ou Territoire de Cadix; avoit pour Villes principales—*Carteia* ou *Tarteſſus*, Tariffa—*Beſippo*, Vegel—*Belon*, *Balon*, & *Bello*, Berger—*Heraclea*, Gibraltar—*Fretum Gaditanum*, *Herculeum*, & *Fre-*

tum Columnarum, le Détroit de Gibraltar — *Barbesola*, Marbella — *Succuba* ou *Succubitanum Municipium*, Sierras de Ronda — *Munda*, Monda — *Cartima*, Cartama — *Malaca*, Malaga — *Manoba*, Almunecar — *Selambina*, Salobrenna — *Abdera*, Adra — *Magnus Portus*, Almeria — *Murgis*, Muxacra.

IV. Le quatriéme Peuple, nommé *Turduli*, contenoit le Territoire de Cordoue, partie du Diocèse de Grenade & de l'Estramadure. Ses principales Villes étoient —, *Corduba*, Cordouë — *Illiberis*, Grenade — *Acci tum* Siguiana — *Artigis* ou *Urbs Julienſis*, Alhama — *Alba*, nommée auſſi *Virgao* ou *Alba Virgaonenſis*, Ariona près Jaen — *Illiturgi* ou *Forum Julium*, Anduxar el Vejo ou Jaen — *Obulco*, Porcuna — *Syneglia*, diteauſſi *Anticaria*, Anteguerra — *Aſtapa*, Eſtepa ou Stepa — *Urſo* ou *Gemina Urbanorum*, Oſſima — *Illipula Magna*, Peñaflor — *Segovia*, Segovia la-Menor — *Montes Mariani*, Sierra de Morena.

Outre ces deux parties, l'Eſpagne comprenoit encore quelques ISLES, qui ſont principalement *Baleares*, ou *Gymneſiæ Inſulæ* & *Pityuſæ Inſulæ*. Les *Baleares* au nombre de deux, l'une *Major*, aujourd'huy l'Iſle Majorque; l'autre *Minor*, aujourd'huy l'Iſle Minorque.

Major avoit pour Villes principales — *Palma*, Majorque — *Latina*, Palomera — *Cinium*, Calalonga — *Cunici*, Calafiguer — *Bochri*, Suggiari.

Minor avoit pour Villes principales — *Iamna*, Cittadella — *Ianisera*, Fornelle — *Mago*, Minorca, ou Port Mahon.

Les *Insulæ Pityusæ*, étoient au nombre de deux; *Ebusus*, *Busus* & *Eboſia*, Iviça, *Ophiuſa* ou *Colubraria*, Formentera.

Diviſion de l'Eſpagne, ſelon Pline.

Ces diviſions, quoique les plus communes & les plus ſuivies, n'étoient pas les ſeules; Pline l'Hiſtorien nous en marque une autre. Il ſepare l'Eſpagne en XIV. Communautez, *Conventus*. La Betique en comprenoit quatre, la *Luſitanie*, trois, & la *Terragonoiſe*, ſept.

La Betique, *Betica*, avoit donc ſous elle les Communautez ſuivantes. — 1. *Conventus Gaditanus*, qui comprenoit une partie du Territoire de Seville, & l'Iſle de Çadix — La Ville principale étoit *Gadira*, Cadis — & *Carteia* ou *Tarteſſus*, Tariffa. — 2. *Conventus Hiſpalenſis*, la plus grande partie du Territoire de Seville, dont la Capitale étoit — *Hiſpalis*, Seville. — 3. *Conventus Aſtigitanus*, partie du Territoire de Se-

ville, & l'Evêché de Malaga, dont la Capitale étoit — *Aſtygi*, ou *Auguſta Firma Colonia*, Ecya — & *Munda*, Monda — 4. *Conventus Cordubenſis*, le Territoire de Cordouë & le Royaume de Grenade, excepté l'Evêché de Malaga, avoit pour Ville Capitale — *Corduba*, Cordouë.

La Luſitanie, *Luſitania*, comprenoit les Communautez qui ſuivent. — 1. *Conventus Pacenſis*, qui étoit une partie du Portugal & les Algarves, dont la Capitale étoit *Pax Julia*, aujourd'huy Beja. — 2. *Conventus Scalabitanus*, qui eſt la Province de Beira, l'Eſtremadoure, & partie du Tra-los-montes, dont la Capitale étoit *Scalabiſcus*, Santaren, où étoit auſſi *Olyſippo*, Liſbonne. — 3. *Conventus Emeritenſis*, partie du Royaume de Leon, & partie de la Caſtille, dont la Capitale étoit *Auguſta Emerita*, Meride.

La Province de Terragone, *Tarraconenſis*, comprenoit les ſept Communautez qui ſuivent. — 1. *Conventus Lucenſis*, toute la Galice, dont la Capitale étoit *Lucus Auguſti*, Lugo. — 2. *Conventus Braccarenſis*, partie du Portugal entre le Douro & Minho, & partie du Tra los-Montes, dont la Capitale étoit *Braccara Auguſta*, Bragues. — 3. *Con-*

ventus Asturicensis, les Asturies d'Oviedo, partie du Royaume de Leon, dont la Capitale étoit *Asturica Augusta*, Astorga. — 4. *Conventus Cluniensis*, l'Asturie de Santillane, la Biscaye, une partie du Royaume de Leon, & la Castille-Vieille, dont la Capitale étoit *Clunia*, Coruna del-Conte ; c'étoit dans cette Communauté qu'étoit la Ville de *Numance*, qui fut détruite par les Romains. — 5. *Conventus Cæsar Augustanus*, parde la Castille-Nouvelle ; les Royaumes d'Arragon & de Navarre, avoit pour Capitale *Cæsar-Augusta*, Sarragoce. — 6. *Conventus Tarraconensis*, toute la Catalogne, & une petite partie du Royaume de Valence, avoit pour Capitale *Tarraco*, Terragone. — 7. *Conventus Cartaginensis*, partie de la Castille-Nouvelle, le Royaume de Murcie, presque tout celui de Valence, & les Isles Majorque & Minorque ; la Capitale étoit *Cartago-Nova*, Cartagene.

Division de l'Espagne, suivant la Notice de l'Empire.

La division de l'Espagne fut encore changée dans les Siecles posterieurs ; on la partagea sous l'Empereur Adrien en VI. Provinces ; & sous Constantin, on en

ajoûta une ſeptiéme, tirée de l'Afrique : Voici l'ordre que leur donne la Notice de l'Empire Romain.

I. *Provincia Batica*, l'Andalouſie, le Royaume de Grenade, & une petite partie du Portugal, avoit pour Capitale *Hiſpalis*, Seville. —II. *Luſitania*, preſque tout le Royaume de Portugal ; la Capitale étoit *Auguſta Emerita*, Meride. —III. *Gallecia*, toute la Galice, partie du Portugal, le Royaume de Léon, les Aſturies, la Biſcaye & la Caſtille-Vieille ; la Capitale étoit *Braccara Auguſta*, Bragues. —IV. *Provincia Terraconenſis*, partie de la Caſtille-Nouvelle, les Royaumes de Navarre & d'Arragon ; la Catalogne, & quelque choſe du Royaume de Valence. Sa Capitale étoit *Tarraco*, Terragone. —V. *Provincia Cartaginenſis*, le Royaume de Murcie, & la plus grande partie du Royaume de Valence & de la Caſtille-Nouvelle. La Capitale étoit *Cartago-Nova*, Cartagene. —VI. *Inſulæ*, les Iſles, qui ſont *Palma*, Majorque ; *Mago*, Minorque ; *Ebuſus*, Yviça. —VII. *Mauritania Tingitana*, en Afrique, qui contenoit les Royaumes de Maroc & de Fez.

CHAPITRE V.

De la Gaule.

LA Gaule, telle qu'elle a été connuë des Anciens, étoit bornée au Sud par les Pyrenées, la Mer Mediterranée & le Var; à l'Eſt, par les Alpes & le Rhin; au Nord, par le même Fleuve; & à l'Oueſt, par l'Ocean. Elle a été différemment diviſée en divers temps, comme on le verra, parce que nous en dirons.

Diviſion de la Gaule, ſuivant Ceſar.

La Gaule, ſelon Ceſar, ſe diviſoit en trois parties; Gaule Belgique, *Belgica*; Gaule Celtique, *Celtica*; & Gaule Aquitanique, *Aquitanica*, auſquelles on en doit ajoûter une quatriéme, qui eſt la Provence; *Provincia*, ſoûmiſe aux Romains avant les autres. La Gaule Belgique étoit renfermée entre la Seine, la Marne, les Montagnes de Voſges, le Rhin & l'Ocean. La Gaule Celtique étoit renfermée entre l'Ocean, la Seine, la Marne, la Saone, le Rhône & la Garonne. La Gaule Aquitanique étoit bor-

te par l'Ocean, la Garonne & les Pi-*enées.* Enfin, la Provence avoit pour *bornes* la Garonne, les Sevennes, le Lac de Geneve, les Alpes & la Mediterranée.

Division de la Gaule, faite par Auguste.

La division des Gaules fut changée par Auguste, & rapportée à quatre Parties; sçavoir la Gaule Narbonoise, *Gallia Narbonensis*; la Gaule Aquitanique, *Aquitania*; la Province de Lyon, *Lugdunensis*; la Gaule Belgique, *Belgica*; & la Provence, *Provincia*.

I. La GAULE NARBONOISE ou la Provence, avoit les mêmes bornes sous Auguste & sous Cesar; elle contenoit XVII. Peuples; sçavoir,

1. *Volcæ Tectosages*, l'Archevêché de Toulouse, celui de Narbonne, & les Diocèses de Beziers, Carcassonne, S. Pons, Aleth, & quelque chose du Roussillon. Ses principales Villes étoient —*Narbo Martius*, Narbonne — *Tolosa*, Toulouse, nommée aussi autrefois *Palladia* — *Carcasso*, Carcassonne — *Bliterræ Septimanorum*, *Beterra* ou *Biterra*, Beziers — *Dunitari*, Castelnaudari ou Mirepoix — *Alethum*, Aleth — *Salsula*, Salses — *Leocata*, Locate —

Ruscino, la Tour de Roussillon près Perpignan —— *Illiberis*, nommé depuis *Helena*, Elne.

2. *Volca Arecomici*, les Diocèses de Nismes, Usez, Montpellier, Lodeve, & Agde, dont les Villes Principales étoient —— *Nemausus*, Nismes —— *Rhodo*, Pecais —— *Agatha* ou *Agathapolis*, Agde —— *Agatha Insula*, nommée autrefois *Agatha Tyche*, & depuis *Magalom*, Ville détruite dans une Isle, qui retient encore le nom de Magalone —— *Vecia*, Usez —— *Germum* ou *Ugernum*, Beaucaire —— *Luteva* ou *Lutana Castrum*, Lodeve —— *Blascon Insula*, le Brescou —— *Mons Setius*, le Cap de Cette.

3. *Helvii*, le Vivarez, avoit pour Ville principale *Albaugusta*, *Alba-Helvorum* ou *Vivarium*, Viviers.

4. *Allobroges*, le Viennois, le Duché de Savoye, le Gresivaudan, le Genevois, le Chablais & le Foffigny, avoient pour Villes principales —— *Vienna Allobrogum*, Vienne en Dauphiné —— *Cularo*, nommée depuis *Gratianopolis*, Grenoble —— *Geneva* ou *Genava*, Geneve —— *Lacus Lemanus*, le Lac de Geneve & de Lausanne.

5. *Segalauni ou Segovellani*, le Duché de Valentinois, avoit pour Ville principale, *Valencia*, Valence.

6. *Centrones*, le Tarentaise & le Val de Maurienne, dont la Ville principale étoit *Forum Claudii*, nommée depuis *Tarantasia* ou *Darantasia*, Moustier en Tarentaise.

7. *Caturiges*, le Gapençois, avoit pour Ville principale *Vapincum* ou *Vapingum*, Gap en Dauphiné.

8. *Segusiani* ou *Segusini*, le Marquisat de Suse & le Briançonnois; les Villes principales étoient — *Segusium* ou *Segusio*, Suse — *Brigantum* ou *Virgantia*, Briançon.

9. *Ebroduntii*, le Diocèse d'Ambrun, avoit pour Ville principale *Ebrodunum* ou *Epebrodunum*, Ambrun.

10. *Datiarii*, les Diocèses de Glandeves, Grace & Vence, où étoient les Villes de — *Antipolis*, Antibe — *Glanatica Capillatorum*, ou *Glanatica*, Glandeve — *Vintium Nerusiorum*, *Ventia*, ou *Vicium*, Vence — *Varus Fluvius*, le Var, Riviere, qui separoit la Gaule de l'Italie — *Lero*, Isle Sainte Marguerite — *Lerina* ou *Planasia*, qu'on croit être S. Honorat.

11. *Vocontii*, le Diois, les Baronies & l'Evêché de Vaison, avoient pour Villes principales — *Vasio*, dite aussi *Aeria*, *Forum Vocontiorum*, & *Oppidum Vasionense*, Vaison — *Dea Vocontiorum*, & *Augusta Dea*, Die.

12. *Tricastini*, l'Evêché de S. Paul Trois-Chateaux, avoit pour Ville principale *Augusta Tricastinorum*, nommée auparavant *Senomagus* ou *Neomagus*, & depuis *Tricastini*, S. Paul Trois-Châteaux, ou Tricastin.

23. *Covares* ou *Covari*, le Comtat d'Avignon, la Principauté d'Orange, & l'Evêché d'Apt. Les Villes principales étoient — *Avenio*, Avignon — *Carpentoracte* ou *Vindisca*, Carpentras — *Arausio*, Orange — *Undalum*, le Pont de Sorge — *Cabellio*, *Colonia Cabellicorum* ou *Caballio*, Cavaillon — *Apta-Julia Vulgientium*, ou *Avia Julia*, Apt.

14. *Mimeni*, les Diocèses de Cisteron, Digne, Senez & Riez; les Villes principales étoient — *Dinio*, nommée depuis *Segustero*, Cisteron — *Forum Neronis*, ou *Lutevani Foroneronienses*, Forcalquier — *Dinia Sontiorum*, Digne — *Sanicium* ou *Sanicitio*, Senez — *Reii Apollinarii*, Riez.

15. *Salyi* ou *Salyes*, *Salvyi* ou *Salvies*, les Diocèses d'Aix & d'Arles, où étoient les Villes d' — *Aqua Sextiæ*, Aix en Provence — *Arelatæ*, Arles — *Tarasco*, Tarascon.

16. *Anatili*, la Crau & Carmague, où étoient principalement les Villes de — *Ma-*

— *Maritima Colonia*, Martigue — *Diana Fanum*, les Marigs — *Campus Lapidens*, ou *Lapidarius*, la Crau ; ce ſont des Rocs, qui tiennent pluſieurs lieuës de pays.

17. *Cammoni*, les Diocèſes de Marſeille, Toulon & Frejus, ou étoient les Villes de — *Maſſilia*, Marſeille — *Promontorium Cstharistes*, le Ca[illegible] la Croiſette — *Olbia*, Hieres — [illegible]is ou *Tauroentum*, la-Ciotat — *Martius*, Toulon — *Forum Julii* ou *Forum Julium*, Frejus — avec quelques Iſles, nommées *Stoecades* par les Anciens, qui ſont — *Prote*, Iſle de Porquerolles — *Meſe* ou *Pomponiana*, Portcros — *Hypæa* ou *Hippata*, Iſle du Levant ou Titan.

Il y avoit encore pluſieurs autres Peuples, ſçavoir, *Salaſſi*, *Lepontii*, *Veragri*, *Seduni*, *Vediantii*, *Vagienni*, *Libici* & *Taurini* ; mais nous en parlerons dans l'Italie, à laquelle ils appartiennent.

Les RIVIERES principales de cette partie, ſont — *Atax*, l'Aude — *Garumna*, la Garonne — *Obris* ou *Orobrium*, l'Orbe — *Illiberis*, & peut être nommée auſſi *Thicis*, le Tech — *Telis*, l'Egli — *Rhodanus*, le Rhône — *Aranaris*, l'Errault — *Iſara*, l'Iſere — *Varus*, le Var — *Druentia*, la Durance — *Argentum*, l'Argens.





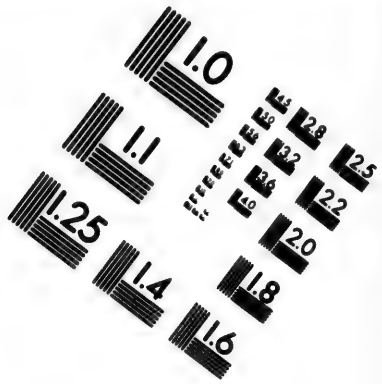

IMAGE EVALUATION TEST TARGET (MT-3)





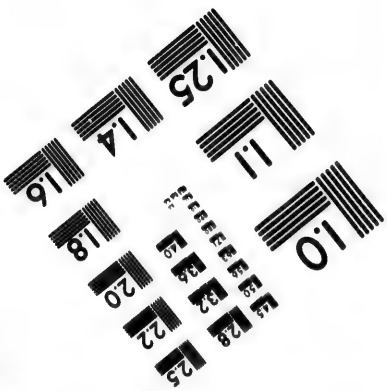

Photographic Sciences Corporation

23 WEST MAIN STREET
WEBSTER, N.Y. 14580
(716) 872-4503

II. L'AQUITAINE, *Aquitania*, plus étenduë, qu'elle n'étoit du temps de Ceſar, étoit bornée par les Pyrenées, l'Ocean, & la Loire; elle comprenoit dix-huit Peuples; ſçavoir,

1. *Tarbelli*, le Bearn & les Baſques; les Villes principales étoient — *Aqua Tarbellica*, Acqs, ou ſelon d'autres, Tarbes — *Beneharnus*, Ortez — *Illuro* & *Olorum*, Oleron.

2. *Convenna*, le Bigorre, & les Diocèſes de Comminge & de Conſerans, avoit pour Villes principales — *Lugdunum Convennarum*, Comminges — *Thermæ Onesiæ*, Bagneres en Bigorre — *Turba*, *Tarba*, ou *Tursambica*, Tarbes en Bigorre — *Begorra*, Vic de Bigorre — *Calagorgis*, Conſerans.

3. *Datii*, le Diocèſe de Dax, avoit pour Ville — *Taſta*, Dax.

4. *Auſcii*, les Diocèſes d'Auch, de Lectoure, & d'Aire, avoient pour Villes — *Auguſta Auſciorum*, Auſch — *Lactorium*, *Lectorium* ou *Lactoratium*, Lectoure — *Eluſa*, Eauſe — *Aturrus*, nommé auſſi *Vicus Julius*, Aire.

5. *Bituriges Vibiſci*, le Diocèſe de Bordeaux, avoit pour Villes — *Burdigala*, Bordeaux — *Noviomagus* ou *Niomagus*, Bourg ou Soulac en Medoc — *Curianum Promontorium*, le cap de Buſch — *Antros Inſula*, Tour du Cordouan.

6. *Vasates*, Diocèse de Bazas, avoit pour Ville——*Cossio* ou *Vasates*, Bazas.

7. *Nitiobriges*, l'Agenois, avoit pour Ville——*Aginnum*, *Aginnam*, ou *Agennum*, Agen.

8. *Cadurci*, le Quercy, avoit pour Villes——*Devcona* ou *Divolindum*, Cahors ou Douve près Cahors——*Uxellodunum*, le Puech d'Uxellon ou d'Issoudun.

9. *Helvetii*, l'Albigeois, où étoit——*Albiga*, Alby.

10. *Rhuteni*, le Rouergue, où étoit *Segodunum* ou *Rhutena*, Rhodez.

11. *Gabali*, le Gevaudan, où étoit——*Anderidum*, Mende.

12. *Velauni*, le Vellay, où étoit——*Revessio*, nommée depuis *Anicium* & *Podium*, le Puy.

13. *Arverni*, l'Auvergne & le Bourbonnois, où étoit——*Gerbobia*, *Augustonemetum*, ou *Nemosus*, Clermont en Auvergne; d'autres disent Gergoie près Clermont——sous les *Arverni* étoient compris les *Boii*, le Bourbonnois, dont la Ville principale étoit *Gergobina*, qu'on dit être Moulins.

14. *Bituriges Cubi*, le Berry, où étoit——*Avaricum*, Bourges.

15. *Lemovici* ou *Lemovices*, le Limousin; où étoient——*Ratiastum*, Limoges——*Augustoritum*, qu'on croit être Angoulême.

16. *Petrocorii*, le Perigord, où étoit — *Vesuna*, Perigueux.

17. *Santones*, le Xaintonge avoit pour Villes principales — *Mediolanium*, Xaintes — *Santonum Portus*, la Rochelle — *Santonum Promontorium*, la Pointe de la Tremblade — *Uliarus Insula*, ou *Ularus*; l'Isle d'Oleron.

18. *Pictones*, le Poitou, où étoient — *Limonum*, Poitiers — *Pictonum Promontorium*, Talmond — *Sicor Portus*, les Sables d'Olonne ou Pornik.

III. La PROVINCE DE LYON, *Gallia Lugdunensis*, la plus étenduë étoit renfermée entre l'Ocean, la Loire, la Seine, la Marne, & les Montagnes de Vosges, & contenoit XXIX. Peuples; sçavoir,

1. *Segusiani* ou *Sebusiani*, le Lyonnois, Beaujolois, le Forêt & la Bresse, avoient pour Villes principales — *Lugdunum*, Lyon — *Forum Segusianorum*, Feurs ou S. Estienne de Furan — *Rodumna*, Roanne.

2. *Helvetii*, les Suisses dont nous parlerons dans la Germanie.

3. *Rauraci*, l'Evêché de Basle, dont nous parlerons aussi dans la Germanie.

4. *Sequani*, la Franche-Comté, où étoient — *Visontio*, *Visontium*, *Chrysopolis*, & *Bisontio*, Besançon — *Portus Abucini*, ou *Abucina*, le Port de la

Louve — *Jura Mons* ou *Juraſſus*, le Mont-Jura, ou Mont-S. Claude.

5. *Lingones*, le Diocèſe de Langres, où étoit — *Andomatunnum*, nommé auſſi *Lingonia*, Langres.

6. *Vadicaſſes* ou *Vadicaſſii*, le Nivernois, où étoit — *Noviodunnum Æduorum*, nommée depuis *Nivernum*, Nevers.

7. *Ædui*, le Duché de Bourgogne, où étoient — *Auguſtodunum Æduorum*, nommée auſſi *Flavia Æduorum*, *Livia Æduorum*, & *Celtica Roma*, Autun — *Bibracte*, qu'on croit être un des noms de la Ville d'Autun; d'autres diſent, Beaune — *Cabillonum*, *Cabillinum* & *Orbandale*, Châlons ſur Saone — *Matiſcona*, *Matiſſana*, & *Caſtrum Matiſconenſe*, Maſcon — *Alexia Mandubiorum*, ou *Aleſia*, qu'on croit être le village d'Aliſe en Auxois.

8. *Senones*, les Diocèſes de Sens & d'Auxerre, avoient pour Villes principales — *Agendicum*, Sens — *Antiſſiodorus* & *Antiſſiodorum*, Auxerre — *Vellaunodunum*, qu'on croit être Château-Landon — *Melodunum*, *Meteglonum*, & *Meteſedum*, Melun.

9. *Trecaſſes* ou *Tricaſſini*, Diocèſe de Troyes, où étoit — *Auguſtomana*, *Auguſtobona* & *Tricaſſium*, nommée de-

puis *Trecæ* & *Trecassa*, Troyes.

10. *Meldæ*, Diocèse de Meaux, où étoit — *Iatinum*, Meaux.

11. *Parisii*, le Diocèse de Paris, où étoit — *Lucotesia* & *Leucetia*, Paris.

12. *Carnutes*, les Diocèses de Chartres & d'Orleans, avoient pour Villes — *Autricum*, nommée depuis *Carnotum* & *Carnutum*, Chartres — *Genabum* ou *Genabum*, qu'on croit être Gien, plûtôt qu'Orleans.

13. *Velocasses*, le Diocèse de Rouen, excepté le Pays de Caux, avoit pour Villes principales — *Rotomagus*, Rouen — *Briva Isara* ou *Brivisura*, Pontoise.

14. *Caletes*, le Pays de Caux, où étoit — *Juliobona*, Lisiebonne.

15. *Lexovii*, Diocèse de Lisieux, où étoit — *Noviomagus* ou *Neomagus*, Lisieux.

16. *Aulerci Eburovices*, Diocèse d'Evreux, où étoit — *Mediolanium Eburovicum* ou *Eburaicorum*, Evreux.

17. *Aulerci Cenomani*, Diocèse du Mans, où étoit — *Vindunum* ou *Subdinum*, le Mans.

18. *Aulerci Diablintes*, le Perche, où étoit — *Novidunum Diablintum*, Nogent le Rotrou.

19. *Sessui*, Diocèse de Seez, où étoit — *Vagoritum*, Seez.

20. *Biducaſſes*, Diocèſe de Bayeux, où étoit—*Juliobona Biducaſſium*, Bayeux.

21. *Unelli* ou *Veneli*, Diocèſe de Coutance, où étoient—*Coſedia*, ou *Conſtantina Caſtra*, Coutance—*Crociatonum*, qu'on croit être Quarantan.

22. *Abrincatui*, Diocèſe d'Avranches, où étoit—*Ingena*, nommé auſſi, à ce qu'on croit, *Legedia*, Avranches.

23. *Rhedones*, les Evêchez de Rennes, S. Malo, Dol & S. Brieux; les Villes principales étoient — *Condate Rhedonum*, Rennes, ou ſelon quelques autres, Rhedon — *Alethum* ou *Aletium*, Quay-d'Aleth, dont on voit les veſtiges près de S. Malo.

24. *Oſiſmii*, les Evêchez de S. Pol de Leon & de Treguier; les Villes principales ſont—*Vorganium*, Treguier, ou l'endroit nommé Coſqueoudet—*Staliocanus Portus*, que l'on dit être S. Pol de Leon — *Gobæum Promontorium*, S. Maze ou le Conqueſt—*Brivates* ou *Geſocribate*, Breſt ou Blavet — *Uxantos Inſula*, Iſle d'Oueſſant.

25. *Curioſolitæ*, l'Evêché de Quimper ou Cornouaille, avoient pour Villes principales — *Curioſolia*, Quimpercorantin, *Vindana Portus*, qu'on croit être Blavet, nommé à ce qu'on croit depuis *Blabia* — *Sena Inſula*, l'Iſle de Saintz.

26. *Veneti*, Diocèſe de Vannes, avoit pour Villes — *Dariorigum Venetorum* ou *Venetia*, Vannes — *Venetorum Inſula* ou *Venetica*, Belle-Iſle.

27. *Namneta*, le Comté Nantois ou Evêché de Nantes, où étoit — *Condivincum*, & nommée peut-être auſſi *Corbilo*, Nantes — *Namnetum* ou *Namnitum Inſula*, les Iſles Bouin, de Noirmoutier & d'Ieu — *Duorum Corvorum Lacus*, Lac de Grandlieu.

28. *Andegavi* ou *Andes*, l'Anjou, où étoit — *Juliomagus*, Angers.

29. *Turones*, la Touraine, où étoit — *Cæſarodunum*, nommée depuis *Turonica*, Tours.

Il faut ajoûter à cette Partie des Gaules, les *Iſle* qui ſont entre la France & l'Angleterre; ſçavoir — *Cæſarea*, Jarſey — *Sarnia*, Garneſey — *Riduna*, Aldernay — *Arica*, Iſle de Sarck.

Les principales *Rivieres* de cette partie, ſont — *Arar* ou *Araris*, la Saone — *Sequana*, la Seine — *Ligeris*, la Loire — *Iſara*, l'Oiſe — *Olina*, l'Orne.

IV. La Gaule Belgique, *Gallia Belgica*, étoit bornée par l'Ocean, le Pays de Caux, la Seine, la Marne, les Montagnes des Voſges & le Rhin, & ſe diviſoit en XXI. Peuples; ſçavoir,

1. *Bellovaci*, le Beauvaiſis & le Diocèſe

cèſe de Senlis, avoient pour Villes principales — *Caſaromagus*, Beauvais — *Batuſpantium*, qu'on croit être l'ancien nom du Beauvais; d'autres diſent Granvillers ou Gratepance — *Sylvanecta*, Peuple du Beauvaiſis, dont la Ville étoit — *Auguſtomagus*, Senlis.

2. *Atrebatii*, l'Artois, où étoient — *Nemetocenna* ou *Nemetocerna*, nommée depuis *Nemetacum*, Arras ou Lens — *Origiacum*, Orchies.

3. *Ambiani*, Diocèſe d'Amiens, où étoient — *Samarobriva* ou *Samarobrina*, Amiens — *Cantovicus*, Cantuik ſur la Mer — *Caracotinum* ou *Quartenſis Locus*, le Crotoy — *Hortenſis* ou *Hordenſis Locus*, le Hourdel — *Britannia*, le Vimeux.

4. *Veromandui*, le Vermandois, où étoit — *Auguſta Veromanduorum*, S. Quentin ou Vermand.

5. *Morini*, le Boulenois, Pays reconquis, & la Flandres Teutone, où étoit — *Ternanna*, Terouenne, détruite par Charles-Quint — *Geſſoriacum*, Boulogne ſur Mer — *Iccius Portus*, qu'on croit être Calais ou Witſant, près Calais — *Helena*, le vieil Heſdin — *Oromanſaci*, Peuples qu'on croit être celui du Pays reconquis.

6. *Nervii*, le Haynaut, le Cambré-

ins, & la Flandre Françoiſe, où étoient —*Bagacum*, *Baganum*, ou *Baiatum*, Bavay—*Valentiniana*, Valenciennes—*Pons Scaldis*, Condé —*Cameracum*, Cambray—*Sueroni*, Peuple du Tournesis, ſoûmis aux Nerviens, dont la Ville principale étoit—*Tornacum* ou *Turnacum*, Tournay.

7. *Menapii*, partie de la Flandre, Brabant, Gueldres, Cleves, Juliers, & du Pays de Cologne, avoit pour Ville —*Caſtellum Menapiorum*, Keſſel—*Vetera*, Santen—*Colonia Ulpia Trajana*, Kellen—*Aſciburgium*, Aſburg, village.

8. *Toxandri* ou *Taxandri*, les Iſles de Zelande, où étoient—*Helium Caſtellum*, la Brille—*Mediobrugum*, nommé auſſi à ce qu'on croit, *Mattiacum*, Middelbourg.

9. *Batavi*, partie de la Hollande & de la Gueldres, où étoient—*Batavodurum*, ou *Oppidum Batavorum*, Battenbourg—*Lugdunum Batavorum*, Leyden—*Noviomagus*, Nimegue—*Arenacum*, Arnhem—c'eſt dans cette partie, qu'étoient les Bouches du Rhin, ſçavoir—*Vahalis*, le Vahal—*Alveus Civilis*, le Lech—*Rhenus*, le Rhin—avec le *Sala* ou *Iſſala*, l'Iſſel.

10. *Tungri*, appellez auſſi *Germani*,

le Pays de Liege ; la principale Ville des Tongrois étoit —— *Atuatuca* ou *Vatuca*, Tongres——*Eburones*, Peuples du Pays de Liege.

11. *Ubii*, Pays de Cologne, & partie de Juliers, où étoit —— *Agrippina Colonia*, Cologne —— *Ara Ubiorum*, nommée depuis, *Bonna* & *Julia Bonna*, Bonne——*Noveſium* & *Niveſium*, Nuys ——*Gelduba*, le village de Geldub.

12. *Sunici*, Limbourg, & partie de Juliers, où étoit —— *Theuderium* ou *Theudurum*, Tudder —— *Coriovallum*, Valgenbourg.

13. *Aduatici*, nommez auſſi *Bethaſii*, Comté de Namur, & partie du Brabant, où étoit——*Geminiacum*, Gemblours—— *Perviciacum*, Peruis.

14. *Treviri*, le Pays de Treves au-deçà du Rhin, & partie du Luxembourg, où étoit——*Auguſta Trevirorum*, Treves ——*Confluentes*, Coblents——*Bingium* ou *Vincum*, Bing.

15. *Vangiones*, partie du Territoire de Mayence & du Palatinat, où étoit—— *Borbetomagus*, *Borgetomagus*, ou même *Vangiones*, Vormes —— *Moguntiacum*, *Maguntiacum*, Mayence.

16. *Nemetes*, l'Evêché de Spire, où étoit —— *Neomagus* ou *Noviomagus*, Spire.

17. *Tribocci*, l'Evêché de Strasbourg, où étoient — *Argentoratum*, Strasbourg — *Helletus* ou *Helvetus*, Elle — *Brucomagus* ou *Brocomagus*, Brumt — *Rufiana* ou *Rufiniana*, Ruffac — *Argentovaria*, Colmar ou Horburg.

18. *Mediomatrices*, le Pays Messin, & partie de la Lorraine & du Luxembourg, où étoit — *Divodurum* ou *Viviodurum*, Mets — *Totonis Villa*, ou *Villa Theodonis*, Thionville.

19. *Leuci*, les Evêchez de Toul & Verdun, & partie de la Lorraine, où étoient — *Tullum*, Toul — *Nasium*, Nas en Barrois — *Virodunum*, Verdun, Capitale du peuple nommé *Veroduni*.

20. *Rhemi*, les Diocèses de Rheims, Châlons & Laon, où étoient — *Durocortorum* ou *Durocortum*, Rheims — *Bibrax*, Braisne ou Beuvray — *Duronum*, le village de Doren en Tierache — *Verbinum*, Vervins — *Laudunum Clavatum*, Laon — *Catalaunum* ou *Durocatalani*, Châlons — *Victoriacum*, Vitry-le-Brulé — ces deux dernieres Villes appartenoient au Peuple, nommé *Catalauni*, qui étoit l'Evêché de Châlons.

21. *Suessiones*, les Diocèses de Soissons & de Noyon, où étoient — *Augusta Suessionum*, Soissons — *Noviomagus*, Noyon.

Division de la Gaule, suivant la Notice de l'Empire Romain.

La Notice de l'Empire Romain, qui parut dans le quatriéme siecle, changea, comme nous l'avons déja dit, la division de la Gaule, & la partagea en cinq grandes Provinces, qui sont encore soudivisées en d'autres plus petites. Les grandes Provinces sont *Lugdunensis*, *Belgica*, *Germania*, *Viennensis*, & *Aquitania*.

1. *Lugdunensis*, ou la Province de Lyon.

Cette Province se divisoit en cinq parties, qui sont la premiere Lyonnoise, ou *prima Lugdunensis*, sous laquelle étoient les districts suivans — *Metropolis Civitas Lugdunensium*, Diocèse de Lyon — *Civitas Æduorum*, ou *Augustodunum*, Diocèse d'Autun — *Civitas Lingonum*, Diocèse de Langres — *Castrum Matisconense*, Diocèse de Mâcon — *Castrum Caballionense*, Diocèse de Chalons sur Saone.

La seconde Lyonnoise, ou *secunda Lugdunensis*, sous laquelle étoient — *Metropolis Civitas Rotomagensium*, Diocèse de Roüen — *Civitas Bajocassium*, Diocèse de Bayeux — *Civitas Ebroico-*

rum, Diocèſe d'Evreux—*Civitas Abrincatuorum*, Diocèſe d'Avranches—*Civitas Sagiorum* ou *Saiorum*, Diocèſe de Seez—*Civitas Lexoviorum*, Diocèſe de Liſieux—*Civitas Conſtantienſium*, Diocèſe de Coutances.

La troiſiéme Lyonnoiſe, ou *tertia Lugdunenſis*, avoit ſous elle—*Metropolis Civitas Turonum*, la Touraine—*Civitas Cenomanorum*, le Maine—*Civitas Redonum*, les Diocèſes de Rennes, S. Brieu, S. Malo, & Dol—*Civitas Nannetum*, Diocèſe de Nantes—*Civitas Andegavorum*, l'Anjou—*Civitas Curoſopitorum*, Diocèſe de Cornouaille—*Civitas Oſiſmiorum*, Diocèſes de S. Paul de Leon & de Treguier—*Civitas Diablintum*, ou *Carifes*, le Perche.

La quatriéme Lyonnoiſe, *quarta Lugdunenſis*, comprenoit—*Metropolis Civitas Senonum*, le Diocèſe de Sens—*Civitas Carnutum*, le Pays Chartrain—*Civitas Antiſſiodorum*, Diocèſe d'Auxerre—*Civitas Trecaſſium*, Diocèſe de Troyes—*Civitas Aurelianorum*, l'Orleanois—*Civitas Pariſiorum*, Diocèſe de Paris—*Civitas Meldarum*, Diocèſe de Meaux.

La cinquiéme Lyonnoiſe, *quinta Lugdunenſis*, ou *maxima Sequanorum*, ſous

laquelle étoit——*Metropolis Civitas Crispinorum*, Diocèſe de Beſançon —— *Civitas Equeſtrium* ou *Nevidunum*, Nyon en Suiſſe——*Civitas Elvicorum* ou *Aventicum*, Avenches, nommée Wiſlispurg en Allemand —— *Civitas Baſilienſium*, nommé auparavant *Arialbinum*, les environs de Baſle—— *Caſtrum Vindonicenſe* ou *Viridonenſe*, Vindiſch —— *Caſtrum Ebrodunenſe*, Yverdun en Suiſſe—— *Caſtrum Argentarienſe*, Colmar en Alſace.—— *Caſtrum Rauricenſe* ou *Auguſta Rauracorum*, Augſt —— *Portus Abucina* ou *Abucini* ou *Buxini*, le Port de la Louve.

2. *Belgica*, ou la Province Belgique.

Cette Province contenoit deux parties; ſçavoir,

I. La premiere Belgique, *Prima Belgica*, ſous laquelle étoient——*Metropolis Civitas Trevirorum*, le Diocèſe de Treves——*Civitas Mediomatricum*, Diocèſe de Mets——*Civitas Leucorum*, Diocèſe de Toul——*Civitas Virodunenſium*, le Diocèſe de Verdun.

2. La ſeconde Belgique, *ſecunda Belgica*, ſous laquelle étoit——*Metropolis Civitas Remorum*, Diocèſe de Reims—— *Civitas Sueſſonum*, Diocèſe de Soiſſons —— *Civitas Catalaunorum*, Diocèſe de

Châlons sur Marne——*Civitas Veromanduorum*, Diocèse de Noyon——*Civitas Atrebatum*, l'Artois——*Civitas Camera-censium*, Diocèse de Cambray——*Civitas Tornacensium*, Diocèse de Tournay——*Civitas Silvanectum*, Diocèse de Senlis——*Civitas Bellovacorum*, Diocèse de Beauvais——*Civitas Ambianensium*, Diocèse d'Amiens——*Civitas Bononiensium*, le Boulenois.

3. *Germania*, la Germanie.

Cette Province se divisoit aussi en deux parties; sçavoir,

1. En premiere Germanie ou Germanie Superieure, *Germania prima* ou *Superior*, sous laquelle étoient——*Metropolis Civitas Magontiacensium*, Diocèse de Mayence——*Civitas Argentoratensium* ou *Stratiburgo*, Diocèse de Strasbourg——*Civitas Nemetum* ou *Spira*, Diocèse de Spire——*Civitas Vangionum* ou *Vormacia*, Diocèse de Vormes.

2. La seconde Germanie, ou Germanie Inferieure, *Germania secunda* ou *Inferior*, sous laquelle étoient——*Metropolis Civitas Agrippinensium* ou *Colonia*, Diocèse de Cologne——*Civitas Tungrorum*, le Pays & Diocèse de Liege.

4. *Viennenſis*, ou la Province Viennoiſe.

Cette Province ſe diviſoit en cinq parties; ſçavoir,

1. La premiere Viennoiſe, *prima Viennenſis*, ſous laquelle étoient —— *Metropolis Civitas Viennenſium*, le Diocèſe de Vienne —— *Civitas Genevenſium*, Diocèſe de Geneve —— *Civitas Gratianopolitanorum*, Diocèſe de Grenoble —— *Civitas Albenſium* ou *Vivario*, Diocèſe de Viviers —— *Civitas Deenſium* ou *Dienſium*, Diocèſe de Die —— *Civitas Valentinorum*, Diocèſe de Valence —— *Civitas Tricaſtinorum*, Diocèſe de S. Pol Trois-Châteaux —— *Civitas Vaſionenſium*, Diocèſe de Vaiſon —— *Civitas Araufcorum*, Diocèſe d'Orange —— *Civitas Carpentoractenſium*, Diocèſe de Carpentras —— *Civitas Caballicorum*, Diocèſe de Cavaillon —— *Civitas Avennicorum*, Diocèſe d'Avignon —— *Civitas Arelatenſium*, Diocèſe d'Arles.

La ſeconde Viennoiſe, dite auſſi la premiere Narbonnoiſe, *ſecunda Viennenſis*, ou *prima Narbonenſis*, ſous laquelle étoient —— *Metropolis Civitas Narbonenſium*, Diocèſe de Narbonne —— *Civitas Toloſatium*, Diocèſe de Toulouſe —— *Civitas Agatenſium*, Diocèſe d'Agde ——

Civitas Aletenſium, Diocèſe d'Alet — *Civitas Beterrenſium*, Diocèſe de Beſiers — *Civitas Magalonenſium*, Diocèſe de Montpellier — *Civitas Nemauſenſium*, Diocèſe de Niſme — *Caſtrum Lutevum*, Diocèſe de Lodeve — *Caſtrum Uceticenſe*, Diocèſe d'Uſez.

La troiſiéme Viennoiſe ou ſeconde Narbonnoiſe, *Tertia Viennenſis* ou *ſecunda Narbonenſis*, ſous laquelle étoient — *Metropolis Civitas Aquenſium*, le Diocèſe d'Aix en Provence — *Civitas Reienſium*, Diocèſe de Riez — *Civitas Aptenſium*, Diocèſe d'Apt — *Civitas Forojulienſium*, Diocèſe de Frejus — *Civitas Vapincenſium*, Diocèſe de Gap — *Civitas Segoſtoriorum*, Diocèſe de Siſteron — *Civitas Antipolitana*, Diocèſe d'Antibes, aujourd'huy de Grace.

4. La quatriéme Viennoiſe, dite auſſi les Alpes Maritimes, *quarta Viennenſis*, ou *Alpes Maritimæ*, ſous laquelle étoient — *Metropolis Civitas Ebrodunenſium*, Diocèſe d'Ambrun — *Civitas Dinienſium*, Diocèſe de Digne — *Civitas Rigomagenſium*, Trin ou Chier — *Civitas Sellinienſium*, Marquiſat de Saluſſes — *Civitas Sanicienſium*, Diocèſe de Senez *Civitas Glannateva*, Diocèſe de Glandeves — *Civitas Cemelenenſium*, Comté de Nice — *Civitas Vencienſium*, Diocèſe de Vence.

5. La cinquiéme Viennoiſe, ou les Alpes Apennines, *quinta Viennenſis* ou *Alpes Graia & Penina*, ſous laquelle étoient—*Metropolis Civitas Centronum*, Diocèſe de Mouſtiers—*Civitas Vallenſium* ou *Octodurum*, S. Maurice en Vallais.

5. *Aquitania*, l'Aquitaine.

Cette Province ſe diviſoit en trois parties; ſçavoir,

1. La premiere Aquitaine, ou ſixiéme Viennoiſe, *Aquitania prima*, ou *ſexta Vnnenſis*, ſous laquelle étoient—*Metropolis Civitas Biturigum*, Diocéſe de Bourges—*Civitas Arvernorum* Diocèſe de Clermont — *Civitas Rutenorum*, Diocèſe de Rhodez — *Civitas Albigenſium*, Diocèſe d'Alby—*Civitas Cadurcorum*, Diocèſe de Cahors—*Civitas Lemovicum*, le Limouſin — *Civitas Gabalorum*, le Gevaudan — *Civitas Vellaunorum*, le Pays de Vellay.

2. La ſeconde Aquitaine, où ſeptiéme Viennoiſe, *Aquitania ſecunda*, ou *Septima Viennenſis*, ſous laquelle étoient — *Metropolis Civitas Burdegalenſium*, Diocèſe de Bordeaux — *Civitas Aginnenſium*, Diocèſe d'Agen—*Civitas Encoliſmenſium*, Diocèſe d'Engoulême — *Civitas Santonum*, la Xaintonge — *Civitas Pictavorum*, le Poitou — *Civi-*

tas Petrocoriorum, le Perigord.

3. La troisiéme Aquitaine ou huitiéme Viennoise, *Aquitania tertia*, ou *octava Viennensis*, dite aussi *Novempopulania*, sous laquelle étoient—*Metropolis Civitas Ausciorum*, Diocèse d'Ausch—*Civitas Aquensium*, Diocèse de Dax, ou d'Acqs—*Civitas Lacturatim*, Diocèse de Lectoure—*Civitas Convennarum*, Diocèse de Cominges—*Civitas Consarannorum* ou *Conforannorum*, Diocèse de Conserans—*Civitas Boatum*, Captalat de Buchs—*Civitas Benearnensium*, Diocèse de Lescar—*Civitas Aturensium*. Diocèse d'Aire—*Civitas Vassatica*, Diocèse de Basas—*Civitas Tarba*, ou *Castrum Begorra*, Diocèse de Tarbes—*Civitas Eloronensium*, Diocèse d'Oleron—*Civitas Elusatium*, le Territoire d'Euse en Gascogne.

CHAPITRE VI.

De la Germanie.

LA Germanie, *Germania*, telle que les Anciens l'ont connuë, a été appellée *Germania magna* ou *Barbara*; & les Peuples qui l'ont habitée, ont été nommez *Theutisci Germani*, Germains,

Celtæ, Celtes, & dans la décadence de l'Empire Romain ils furent appellez Allemans, *Alemanni*.

Elle étoit renfermée entre le Rhein, la Viſtule, l'Ocean, & les Monts Krapack ou Szepeſikrempa, *Montes Carpathes*. Cette vaſte Region comprenoit beaucoup plus, que ce que nous entendons aujourd'huy par l'Allemagne, comme on le verra, par la diviſion que nous en donnerons.

La Germanie ſe *diviſoit* donc en cinq grands Peuples, nommez *Iſtævones*, *Herminiones*, *Vindili*, *Ingævones* & *Peucini*. Les Auteurs nous inſinuent une autre diviſion generale de la Germanie, qui eſt 1. En Germanie, entre le Rhein & l'Elbe, *inter Rhenum* & *Albim*. 2. En Germanie, entre l'Elbe & la Viſtule, *inter Albim* & *Viſtulam*. 3. En Germanie Auſtrale, *Germania Auſtralis*, entre le Rhin & le Danube. 4. En Germanie au-delà de la Viſtule, *Germania Trans-Viſtulana*. 5. Enfin en Germanie au-delà de la Mer & les Iſles, *Germania Tranſmarina* & *Inſulæ*. Maisnous ſuivrons la premiere diviſion, parce qu'elle nous paroît plus uſitée dans les Anciens.

1. *Iſtævones*.

Ce Peuple ſe diviſoit en douze autres petits Peuples, qui ſont,

1. *Frisii* ou *Frisiones*, partie du Comté de Hollande, Overissel & la Frise Occidentale. Il y avoit autrefois des Lacs, qui répondoient à la Mer; mais qui s'étant élargis, sont devenus une Mer, appellée le Zuydersée — où étoient *Manarmanis Portus*, qu'on croit être ou Gelmuyden, ou Kempen, ou même Harlingen. D'autres croyent que c'est un lieu de la Frise, nommé Marnan — *Cruptoricis Villa*, étoit un lieu entre Leuvarde & Sneck en Frise — *Flevus Lacus*, est ce que nous appellons aujourd'huy le Zuydersée.

2. *Dulgibini*, une partie de l'Evêché de Munster, Oldenbourg, Lingen, Comté d'Hoye, & Principauté de Minden.

3. *Angrivarii*, partie de l'Overissel, le Comté de Bentheim, & partie de l'Evêché de Paderborn; on croit que c'est là que les Francs, dits aussi les Saliens ont demeuré, où étoit — *Nebalia*, Doesbourg ou Kampen.

4. *Marsaci*, partie de la Province d'Utrecht & de la Gueldres.

5. *Chassuarii*, partie des Evêchez de Munster & d'Osnabrug, avec les Comtez de Ravensberg & de la Lippe, où étoient — *Tecelia*, Tekelembourg — *Teutoburgium*, Dietmelle, nommée encore aujourd'huy en Latin, *Teutomellum* — *Teutoburgensis Saltus*, Teute ou Teuteberg

6. *Chamavi*, partie des Evêchez de Munſter & de Paderborn, & quelques Comtez entre ces deux Evêchez où étoient *Mediolanium*, Munſter ou Medelen, Village ſur l'Oder—*Aſciburgium*, Emmerick, Duiſbourg ou Agburg—*Pontes Longi*, près la ville de Ham ſur la Lippe—*Alisonis Caſtellum*, Weſel ou Elſen.

7. *Marſi*, partie du Duché de Weſtphalie & de l'Evêché de Paderborn, où étoient—*Lupia*; Lippe—*Teuderium*, Paderborn.

8. *Sicambri*, qui ont enſuite été appellez *Franci*, s'étendoient le long du Rhin, depuis le Mein juſqu'à la Lippe, & ſe diviſoient en trois Peuples; ſçavoir —*Sicambri Uſipetes*, le Comté de Recklinchuſen, & partie de celui de la Marck.

9. *Tencteri*, partie des Duchez de Berg & de Weſtphalie, & du Comté de la Marck. Ce Peuple étoit auſſi ſous les Sicambres, & avoit pour Villes principales—*Diſporum*, Duſſeldorp—*Linnirus*, Monheim.

10. *Bructeri*, qui étoient auſſi ſous les Sicambres, c'étoit auparavant le Peuple, nommé *Juhones*, & contenoient une partie du Duché de Berg, de l'Archevêché de Treves & de la Veteravie,

où étoit—*Segodunum*, Sigen, sur la Riviere de Sieg, appellée *Sigum*.

11. *Mattiaci*, une grande partie de la Veteravie, de la Heſſe, d'Iſſembourg & Fulde, où étoient — *Aquæ Mattiacæ*, nommées par Pline, *Mattiaci Fontes*, Viſbaden, dont les habitans ont été appellez depuis *Bucinobantes* — *Caſtrum Mattiacorum*, nommé auparavant *Mattium Cattorum*, Merpurg — *Lucoritum*, Lor ou Forcheim ſur le Mein—*Taunus Mons*, le Mont de Viſbaden.

12. *Seduſii*, partie du Territoire de Mayence, de Wurtſbourg & de Vertheim entre le Mein & le Nekre, où étoient—*Lupodurum*, Ladenbourg ſur le Nekre, ou le Château de Lupf près la ſource du Danube—*Moenus*, la Riviere du Mein—*Valentiniani Munimentum*, ce pourroit être Manheim ſur le Nekre.

2. *Hermiones.*

Le ſecond Peuple de la Germanie ſe diviſoit auſſi en douze Peuples, ſçavoir,

1. *Cherusci*, partie du Lawenbourg, d'Anneberg, de la Vieille-Marche, de la Principauté de Magdebourg, & de Halberſtat, du Duché de Brunſwic, & quelque choſe de la Turinge; ce Peup

en contenoit encore quelques autres, qui ſont *Cathulci*, *Campſani & Gambrivii*. Tous ces Peuples ont depuis été nommez Francs, *Franci*, & avoient pour limites le Rhin, l'Elbe, la Sale & le Mein——où étoient *Leuphana*, Hannover —— *Trophæa Druſi*, Tangermond —*Tulisburgium*, Brunſwick —— *Meſſium* ou *Meſovium*, Mildebourg —— *Pheugarum*, Halberſtadt.

2. *Chatti*, que Ceſar appelle *Suevi*, le Comté de Schawembourg, partie du Brunſwick, l'Evêché d'Hildesheim, partie de la Thuringe, des Comtez de Mansfeld & de Waldeck, partie de la Heſſe, de Paderborn & de l'Abbaye de Fulde, où étoient——*Caſtellum Cattorum*, Caſſel—— *Munitium*, Gottingen—— *Devona*, Neumarck ou Thuringe —— *Becurgium* ou *Bicurgium*, Erford——*Calegia*, Vittemberg ou Veimar en Thuringe —— *Melocabus* ou *Melocanus*, Coburg —— *Artaunum*, Wiſbourg.

3. *Hermunduri*; ou *Danuli*, où étoient auſſi auparavant les Peuples, nommez *Harudes*, ils ont été depuis appellez *Suevi*, partie du Palatinat de Baviere; le Voigland, la Miſnie, & partie de la Thuringe, où étoient —— *Lupfurdum*, Miſſen —— *Gravionurium* ou *Granionarium*, Bamberg——*Segodunum*, Nurem-

berg — *Ara Flaviæ*, Nortlingen, ou Aurac.

4. *Alemanni* ou *Alamanni*, le Brisgaw, Baden, Virtemberg, & une partie des Vallées de Souabe, où étoient — *Blusacus Mons* ou *Brisacus*, Brisac — *Taredunum*, Fribourg en Brisgaw — *Solocinium*, Sultz sur le Neckre — *Lentium*, Leitz, village près de Friding — *Alcimœnnis* ou *Samulocenis*, Ulm — *Rhinsiana*, Giengen.

5. *Armalausi*, nommez auparavant *Nariſci*, Partie du Palatinat de Baviere & la Basse-Austriche, où étoient — *Menosgrada*, Egra — *Cantiabis*, Amberg.

6. *Marcomanni*, où étoient auparavant les Boii, la Boheme, où étoient — *Marobodum*, Prague — *Cassurgis*, Kauris — *Alisum*, Harneſtein — *Redituinum*, Tein — *Meliadunum*, Mileusko — *Bubienum* ou *Bobiasmum*, Budweis.

7. *Quadi*, la Moravie, où étoient — *Ebrodunum* ou *Robodunum*, Brun ou Brin — *Ebuonum*, Olmutz — *Celemantia*, Kalmints, village — *Medosianium*, Znaim.

8. *Gothini*, la partie la plus Meridionale de la Silesie, où étoient — *Pannienna*, Parn en Moravie.

9. *Osi*, le milieu de la Silesie, où étoit —*Budorgis*, Ratibor.

10. *Marsingi*, la partie la plus Septentrionale de la Silesie, où étoit——*Hegithmatia* ou *Hegetmatia*, Lignitz en Silesie.

11. *Burii*, partie de la grande Pologne, où étoit——*Calisia*, Kalisz.

12. *Lugii*, *Lygii* ou *Logiones*, partie de la grande & petite Pologne & de la Silesie. Ce Peuple, qui étoit fort étendu, avoit sous soy plusieurs autres Peuples, qui sont——*Avii*, *Naharvali*, *Manimi*, *Helvecones*, *Elysii* & *Diduni*. La Ville principale étoit——*Carrodunum*, Cracovie.

3. *Vindili.*

Ce Peuple, qui étoit fort étendu, contenoit XXI. Peuples moins considerables; sçavoir,

1. *Angli* ou *Angili*, partie de la Vagrie & du Meckelbourg; ce Peuple se retira dans la Chersonese Cinbrique, ou le Jutland entre Sleswick & Flensbourg, & une autre partie passa dans les Isles Britanniques, à la plus grande partie desquelles ils donnerent leurs noms. Les Villes principales étoient —— *Marionis*, Hambourg ou Lunebourg —— *Marionis altera*, Veimar dans le Meckelbourg—— *Treva*, Lubeck —— *Laciburgum*, La-

viburgum ou *Canoënum*, Lavenbourg.

2. *Varini* ou *Verini*, partie du Meckelbourg, où étoit——*Varinum Varinorum*, Varin.

3. *Caviones* ou *Aviones*, partie du Lavenbourg & d'Anneberg.

4. *Deuringi*, *Reudingi* & *Redigni*, nommez depuis *Toringi*, *Turingi* ou *Theuringi*, Comté de Prignitz en Brandebourg.

5. *Eudones*, partie de la Seigneurie de Bar en Pomeranie, où étoit——*Bunitium*, Stralsund.

6. *Huithones*, partie du Meckelbourg.

7. *Vardones*, partie du Duché de Stetin & de la Seigneurie de Bar.

8. *Rugii*, partie de la Vandalie & du Duché de Stetin, où étoit——*Rugium*, Rugeuvold.

9. *Heruli* ou *Lemovii*, la Cassubie.

10. *Carini*, partie de la Vandalie & de la Grande-Pologne.

11. *Gytho es*, *Gothones*, *Guttones*, *Gotthi* ou *Gothi*, partie de la Prusse Royale en Pologne, où étoit——*Gytonium*, nommée depuis *Gedanum*, à ce qu'on croit, & *Codanium*, Dantzick.

12. *Sidini*, partie de la Nouvelle-Marche & de la Grande-Pologne, où étoit——*Virstium*, Piritz.

13. *Langobardi*, partie de la Vieille & de la Nouvelle-Marche de Brandebourg. Ce Peuple s'étendit enſuite en Italie; la principale Ville étoit —— *Buaorigum*, Brandebourg.

14. *Burgundiones* ou *Burgundi*, partie de la Grande-Pologne; ce Peuple s'étendit enſuite dans les Gaules, & avoit pour Ville principale —— *Limioſaleum*, Gneſne.

15. *Semnones*, la Luſace, & quelque peu de la Sileſie, où étoit——*Lugidunum*, Glogau —— *Buniſium*, Schwibuſen dans le Glogau——*Setidava*, Stenſow ou Vlaſlau.

16. *Cauchi*, *Cauci*, *Chaveſi* ou *Cayci*, la Friſe Orientale, les Comtez d'Hoye & d'Oldenbourg, & la Principauté de Bremen, où étoit——*Fubiramum*, *Phaſiamum* ou *Biranum*, Bremen——*Amaſia* & *Amiſia*, Embden —— *Statio*, Staden.

17. *Saxones*, nommez auſſi *Foſſi*, Holſace. Ce Peuple s'eſt depuis fort étendu du côté du Rhin, & une partie paſſa dans la Grande-Bretagne avec les Anglez.

18. *Cymbri*, nommez depuis *Jutæ*, habitoient dans une preſqu'Iſle, appellée *Cherſoneſus Cymbrica*, aujourd'huy le Jutland.

19. *Teutones*, les Isles de Danne-marck.

20. *Suiones*, la Suede.

21. *Sitones*, la Norwege. Nous parlerons de ces trois derniers Peuples dans les Provinces du Nort.

4. *Dépendance de la Germanie, vers le Nort.*

Les Anciens ont remarqué vers l Nort les *Ingævones*, divisez en trois parties principales, comme des dépendances de la Germanie ; ces parties sont, *Scandia*, *Feningia*, & les Isles de *Sinus-Gu danus*.

I. SCANDIA ou SCANDINAVIA, l Suede & la Norvege, se divisoit en deu Peuples, *Suiones* & *Sitones*.

1. *Suiones* ou *Sueones*, la Sueonie, l Nordelles, la Gothie, & la plus grand partie de la Suede, avoit sous soy d vers autres Peuples moins considerables qui sont——*Scandii*, la Province de Sch nen —— *Hilleviones* ou *Helleviones*, Halland——*Guthæ* ou *Guthi*, la Goth ——*Firæsii*, le Fiering——*Dauciones*, pa tie de la Gothie, & *Favones* ou *F voni*.

2. *Sitones*, la Norvege, le Finmarc & les Lappons, où il y avoit aussi que

ques autres Peuples moins considerables ; sçavoir—*Marchiofinni*, le Finnemarck, ou Laponie Danoise—*Scritto-Finni*—& *Lapiones*, la Laponie Moscovite, qu'on a quelquefois mis avec les Sarmates. Les endroits principaux sont—*Bergi*, Bergen—*Rubeas Promontorium*, Nortcap ou Nortkin.

II. *Feningia*, la Finlande, où il y avoit quelques autres Peuples; sçavoir—*Scyri*, la Finlande, *Hirri*, le Nyland—& *Carbones*, qui avoient la Carelie.

III. *Insula*, les Isles du Dannemarck, sont—*Burchana* ou *Fabaria*, Borkum—*Austrania* ou *Glessaria*, Ameren—*Actania*, Heiligeland, n'est presque plus qu'un Ecueil—*Codanonia*, Zeland, l'une des principales Provinces du Dannemarck ; c'est dans cette Isle & quelques autres voisines, qu'étoient les Peuples, nommez *Teutones*, *Tuetoni*, *Theothoni*, ou *Theuthes*—*Alocia Insula tres*, qui sont aujourd'huy Lesso, Rom, & Anholt.

5. *Dépendances de la Germanie vers le Sud.*

Ces Provinces au nombre de quatre, ont été detachées des Gaules, de l'Illirie & de l'Italie, pour les joindre à la grande Germanie. Leurs noms sont,

Helvetia, Rhatia, Vindelicia & Noricum.

Helvetia.

Helvetia, la Suisse, dont les Peuples sont appellez *Helvetii*, Helvetiens ou Suisses, qui faisoient une partie des Gaules, étoient renfermez entre le Rhin, le Rhône, & le Mont-Jura ou S. Claude. On y trouvoit neuf Peuples; sçavoir,

1. *Tigurinus Pagus*, Cantons de Zurich, Appenzeel, Schaffouse & le Rhintal; ses Villes principales étoient — *Tigurum* ou *Turigum*, Zurich — *Fines*, Pfin — *Vitoderum*, Vinterthur — *Arbor-Felix*, Arbon — *Lacus Brigantinus* ou *Venetus*, Lac de Constance — *Lacus Acronius*, Lac de Cell.

2. *Tugenus Pagus*, Cantons de Zug, Glaris, Schwits, Uri, & le Comté de Baden; ses Villes principales étoient — *Tygium*, Zug — *Aquæ Helvetica*, Baden.

3. *Ambronicus Pagus*, partie du Canton de Fribourg; ceux de Lucerne, Berne, Underwald & Soleurre: on y trouvoit — *Vindonissa* ou *Vindones*, Vindisch — *Vocetius Mons*, les Montagnes près des villages de Bozen & Bosberg — *Salodurum* ou *Salodurum*, Soleurre — *Arola*, la Riviere d'Aar — *Amma*, la Riviere d'Emma.

4. *Ur*

4. *Urbigenus* ou *Verbigenus Pagus*, la Principauté de Neufchatel, la plus grande partie du Canton de Fribourg & du Pays Roman, où étoient — *Aventicum* ou *Colonia Flavia*, Avenche, dite en Allemand Wiflisbourg — *Minodunum* ou *Minodum*, Moudon — *Colonia Equestris* ou *Novidunum*, Nion — *Viromagus* ou *Bromagus*, Bro — *Lausana*, Lausane — *Eburodunum*, Yverdon — *Petinisca*, Biel — *Urba*, Orbe — *Muri Cæsaris*, le Château de la Pucelle.

5. *Rauraci*, Evêché & Canton de Basle, où étoit — *Arialbinum* ou *Basilia*, Basle — *Augusta Rauracorum*, *Rauracum*, ou *Colonia Augusta*, Augst, village près de Basle.

6. *Nantuates*, la Basse-Partie du Païs de Vaux, où étoient — *Ternada* ou *Agaunum*, S. Maurice — *Penni Lucus*, Noville, Bois consacré à Jupiter — *Bibisco* ou *Vivisco*, Vivey.

7. *Veragri*, partie Occidentale du Bas-Valais, où étoit — *Octodurus Veragrorum*, Martinach ou Martigni.

8. *Seduni*, partie Orientale du Bas-Valais, où étoit — *Sedunum*, Sion en Valais — *Rhodanus Fluvius*, le Rhône, Riviere.

9. *Latobrigi*, le Haut-Valais, où étoit — *Latobriga*, Latbrige, village.

Rhatia.

Rhatia, les Grisons, qui faisoit autrefois partie de l'Italie, étoit fort étenduë & fort puissante, & ne contenoit cependant que deux Peuples; sçavoir,

1. *Tulingi*, partie des Grisons, où étoit — *Curia*, Chur ou Coire — *Clunia*, Felat Kirchen — *Tinnetio*, Tinnezono ou Tintschen — *Taxgatium*, Taveſch — & deux autres Peuples moins considerables, qui sont — *Sarunetes*, Sargans ou Dissentis — *Vennones*, les Peuples de la Valteline.

2. *Rhæti*, l'Evêché de Trente & de Brixen, le Tirol, le Veronois & le Feltrin, où étoient — *Verona*, Verone — *Tridentum*, Trente — *Brixino*, Brixen — *Tirioli*, le Tirol — *Veldidana*, Vilten — *Feltria*, Feltre.

Vindelicia.

Cette Province, qui faisoit partie de l'Illirie, contenoit cinq Peuples; sçavoir,

1. *Brigantii*, partie de l'Evêché de Constance, Comté de Bregentz, partie du Walgow, & quelque dépendance du Tirol, où étoit — *Brigantium*, Bre

gentz——*Vemania*, Wangen——*Viaca* ou *Vicus*, Wagek——*Calius Mons*, Kelmuntz, village——*Juliomagus*, Dutlingen——*Brigobanna*, Beyen.

2. *Eſtiones*, partie Occidentale du Walgow, où étoient——*Cambodunum* ou *Cambidunum*, Kempten——*Guntia*, Guntzbourg——*Roſtrum Nemania*, Memingen——*Febiana Caſtra*, Babenhauſen.

3. *Lycates* ou *Lycatii*, partie de Walgow, & le Duché de Neubourg, où étoient——*Damaſia* ou *Auguſta Vindelicorum*, Auſbourg——*Clarenna*, Rayn——*Celeuſium*, Neuſtat——*Abuſina*, Abenſberg——*Ambra*, Pruk-Ander Amber——*Eſco*, Sconga.

4. *Iſarci*, la Haute-Baviere, & partie de l'Evêché de Paſſau, où étoient——*Iſiniſca* ou *Iſinuſca*, Munik——*Reginum* ou *Caſtra Regina*, Ratiſbonne——*Auguſtana*, Caiſing——*Serviodurum*, Straubing——*Parradunum*, *Parthanum* ou *Carradunum*, Parten-Kirck——*Coveliacæ*, Kochel.

5. *Boii*, la plus grande partie de la Baſſe-Baviere, où étoient——*Caſtra Batava*, Paſſaw——*Petrenſia*, Ooſterhoven——*Quintana* ou *Quintiana Caſtra*, Kintzen, village près d'Ooſterhoven.

Noricum.

Cette Province faiſoit partie de l'Illyrie, & ſes Peuples s'appelloient *Tauriſci*, ou *Norici*, ſous leſquels il y avoit ſix autres Peuples ; ſçavoir,

1. *Norici*, la plus grande partie de la Haute-Auſtriche, où étoient—*Lauriacum*, ou *Colonia Aureliana*, Lorch, village près la ville d'Ens—*Laciacum*, Gemunde—*Elegium*, Erlach—*ad Pontem Iſis*, Ips—*Arlapè*, Erlap—*Trigiarmum*, Traſmaur—*Pirum Tortum*, Pixendorf, village—*Comagena*, Lagenlaber, village.

2. *Sevaces*, partie de l'Evêché de Paſſaw, & quelque peu de la Haute-Auſtriche, où étoient—*Boiodurum*, Inſtat—*Lentia*, Lintz—*Ovilia*, *Oviliavis* ou *Colonia Aurelia Ovillana*, Velz—*Tergolape*, Lampach, Abbaye.

3. *Ambidrani*, partie Orientale de la Stirie, où étoient—*Cileia*, Cilley—*Colatione*, Attenbourg ou Preſberg—*Santicum* ou *Sianticum*, Saaneck.

4. *Ambilici*, partie Occidentale de la Stirie, où étoient—*Noreia*, Neumarck ou Goertz—*Stiriate*, Steir-im-Stoder—*ad Pontem*, Muraw—*Tartuſanis*, Rotenman—*Viſcellis*, Ober-Weltz

—*Sabatinca*, Sunebend-Kirck—*Virunum* ou *Varanum*, Folmarck.

5. *Ambisontii*, la Carinthie, où étoient—*Aguntum*, Doblach—*Turnia* ou *Teurnia*, Villach—*Lontium*, Lientz—*Dravus*, la Drave, riviere.

6. *Alauni*, partie de la Stirie & de l'Archevêché de Saltzbourg, où étoient —*Pons Oeni* ou *Æni*, Inspruch—*Artobriga*, Lebnau près de Lauffen—*Juvania*, *Jovanum* ou *Gavanadurum*, Saltzbourg—*Claudia* ou *Claudinium*, Clausen—*Vocarium* ou *Vacorum*, Wagram, village.

CHAPITRE VII.

De la Sarmatie Europeenne.

LEs Peuples du Nort eurent autrefois le nom de Scytes, & ensuite celui de Sarmates, *Sarmatæ*, & de Germains, *Germani*; celui de Scytes demeura aux Peuples inconnus, qui approchoient le plus du Pole Antarctique: on ne sçavoit exactement sçavoir l'étenduë que les Anciens donnoient à ce Peuple, qui se divisoit en sept autres Peuples; sçavoir,

I. *Æstiæi.*

Æstiæi, *Hesti*, *Æsti*, ou *Ostiones*, la Prusse, la Livonie & la Samogitie, contenoient deux petits Peuples, qui sont ——*Scyrri*, la Prusse —— & *Hirri*, la Livonie & la Samogitie, auſquels on doit ajoûter —— *Oserieta* ou *Latris Insula*, l'Isle d'Oesel.

II. *Venedæ.*

Venedæ, la Lithuanie, dont le nom paroît encore rester dans celui de la ville de Wenden, se divisoit en trois petits Peuples, sçavoir——*Troglodytæ*, la partie la plus Septentrionale de la Lithuanie——*Geloni*, partie de la Mazovie, de la Podlaquie & de la Lithuanie——*Neuri*, partie la plus Orientale de la Lithuanie, & le Duché de Smolensko.

III. *Basternæ* on *Peucini.*

Basternæ, *Bastarnæ*, *Batarnæ* ou *Peucini*, contenoient six Peuples; sçavoir,

1. *Sidones*, les parties Septentrionales de la Russie-Noire & de la Petite-Pologne, le long de la Vistule.
2. *Atmones*, la Haute-Volhinie.

3. *Borani*, dont on ignore la ſituation.

4. *Peucini*, la Podolie & la Beſſarabie.

5. *Getarum Solitudo*, le Territoire d'Oczakou au-deçà du Nieper, ou l'armée de Darius Hiſtaſpis, qui faiſoit la guerre aux Scytes, fut preſque entierement défaite.

6. *Carpiani* ou *Carpi*, parties Meridionales de la Petite-Pologne & de la Ruſſie-Noire.

Les Villes principales étoient—*Carrodunum*, Limbourg ou Cracovie—*Clepidava*, Caminieck—*Vibantavarium* ou *Vibantanarium*, Bar.

IV. *Tyrangita.*

Tyrangitæ, *Tyrigitæ* ou *Tyritæ*, la Baſſe-Volhinie, avoit encore ſous ſoy un autre Peuple nommé *Axiacæ*, les environs de Deſſau vers l'embouchure du Nieper; les Villes principales étoient—*Tyras* ou *Ophiuſa*, ſur le Fleuve Nieper, nommé Tyras par les Anciens : cette Ville ne ſubſiſte plus—*Niconia* ou *Niconium*, à l'oppoſite de la ville de Tyras, & qu'on croit être aujourd'huy Nomanoſter—*Hermonactis* ou *Hermonaſſa*, qu'on croit être Moncaſtro vers l'embouchure du

Danube — *Neoptolemi Turris*, à l'embouchure du Nieper, a été détruite.

V. *Roxolani.*

Roxolani, partie de la Moſcovie & de la Tartarie Przecops ou Petite-Tartarie, ſe diviſoit en deux principaux Peuples, qui en contenoient pluſieurs autres moins conſiderables. Les deux principaux peuples étoient *Hamaxobii*, & *Georgi*.

I. *Hamaxobii*, contenoit cinq Peuples; ſçavoir — *Eſſedones*, la partie la plus Meridionale de Moſcovie — *Tanaïta*, le Pays qui eſt entre les deux Tanays ou les deux Dons, où étoit la ville de *Tanais*, à l'embouchure du Fleuve du même nom : on croit que c'eſt Azack ou Aſof — *Baſilidæ*, les Duchez de Rhezan, Moſchow & Wolodimer — *Jaſyges Mæotæ*, les Tartares d'Oſſow ou d'Aſſaph, près les Palus Mæotides, ou la Mer de Zabaque — *Boriſthenitæ*, partie des Tartares d'Oczakou, le Duché de Severie, & partie de Kiow dans la Baſſe-Volhinie, avoit pour Villes principales — *Olbia Boriſthenes*, *Olbium*, *Olbidum*, ou *Olbiopolis*, Olbia, à l'embouchure du Boriſthene ou Nieper — *Leuce Heraclea* ou *Macaron*, Sidoniſi ou Fidoniſi — *Carcina*, Carcina — *Tamyraca*, Ville

dans le *Sinus Tamyraces*, Golphe de Negropoli—*Lucus Achillis*, ſur le Lac du Boriſthene.

II. *Georgi*, la Tartarie Meridionale, ou la preſqu'Iſle de Crimée, d'Or, ou de Przecop, nommée auſſi par les Anciens *Taurica Cherſoneſus*, contenoit deux Peuples, *Tauri* & *Boſphorani*—*Tauri*, d'où la preſqu'Iſle a été nommée *Cherſoneſus Taurica*, *Pontica* ou *Scytia*, la Crimée, avoit pour Villes principales—*Cherſoneſus*, ou *Heraclea Cherſoneſus*, nommée auparavant *Megarice*, peut-être Baluclawa—*Taphra*, Or ou Przecop—*Ctenus*, Salines—*Parthenium Promontorium*, Cap de Roſaphar—*Cimmerium*, peut-être Baccaſare—*Symbolum Portus*, ou *Portus Pactorum*, Sibula—Le ſecond Peuple étoit *Boſphorani*, partie de la Crimée, & partie de la Circaſſie, ou étoient—*Theodoſia*, Caffa dans la Crimée—*Panticapæum* ou *Boſphorus*, Voſpero ſur le Détroit de la Mer de Zabaque—*Parthenium*, Roſaphar—*Criu Metopon*, ou *Arietis Frons*, *Promontorium*, Cap de Famar. Du côté de l'Aſie dans la Circaſſie, étoit—*Phanagoria*, Matriga.

VI. *Riphaces.*

Riphaces, la Moſcovie Septentrionale,

contenoit trois Peuples ; ſçavoir—— *Agathyrſi*, le Kergapol & le Wologda—— *Arimaſpi*, l'Ingrie, & les Duchez de Novogrod & de Pleſcou—— *Hyperborei*, la partie la plus Septentrionale de la Moſcovie.

CHAPITRE VIII.

De l'Illyrie.

LEs Anciens ont donné differentes bornes à l'Illyrie, *Illyricum* ; mais la notion la plus commune eſt, qu'elle contenoit ce que nous appellons aujourd'huy la Croacie, l'Iſtrie, le Vindiſmarck, la Dalmatie, la Servie, l'Eſclavonie, partie de l'Auſtriche ; la Stirie, la Carniole, la Boſnie, & partie de la Hongrie. Elle ſe diviſe en trois Provinces ; ſçavoir, *Liburnia*, *Dalmatia*, & *Pannonia*.

I. *Liburnia.*

Liburnia, contenoit deux Peuples ; ſçavoir, *Iapodes* & *Liburni*.

1. *Iapodes*, la Croacie, partie de l'Iſtrie & le Vindiſmarck, dont les Villes principales étoient—— *Aulona* ou *Alvona*, Albona—— *Flanona*, *Flavona*, ou

Blanona, Fianona—*Terſatica*, Fiume—*Senia*, Segne ou Segna—*Lopſica*, Lopſico—*Ortopola*, Ortopola-la-Veia—*Vegia*, Veza—*Metulum*, Metling—*Velſera* ou *Volſera*, Novigrad—*Colapis*, le Kulp, riviere—*Abſyrtis* ou *Abſyrtides*, Oſero, Iſle—*Apſorus* ou *Abſorus*, Cherſo, Iſle—*Curicta* ou *Cyrnetica*, Veglia, Iſle—*Giſſa*, Pago, Iſle—*Scardona*; cette Iſle s'eſt diviſée en deux, qui ſont Scarda & Malconſiglio. Toutes ces Iſles ſont dans la Mer Adriatique.

2. *Liburni*, la partie Occidentale de la Dalmatie, avoit pour Villes principales—*Ænona* ou *Enona*, Nona—*Jadera*, Zara—*Corinium*, Gliuba—*Scardona*, Scardo—*Curcum*, Zucca—*Stupi*, Bergane, ruinée—*Iſſa*, *Iaſſa* ou *Hſſa*, Liſſa ou Iſola grande, Iſle—*Celaduſæ*, Incornata ou Laguſa, Iſle; ces Iſles ſont auſſi dans la Mer Adriatique.

II. *Dalmatia.*

Cette Province ſe diviſoit en trois Peuples, qui ſont, *Autariotæ*, *Vardiæi*, & *Scordiſci*.

1. *Autariotæ* ou *Tariotæ*, le milieu de la Dalmatie, dont les Villes principales étoient—*Sicum*, Sebennico—*Ta-*

nona, Tinna ou Tuina — *Tragurium*, Trau — *Salona*, Spalatto, ou le Château de Cloſſa — *Epetium*, Spezze, Chinquio ou Chinco — *Peguntium* ou *Peguntia*, Almiſa — *Narona*, Narenta, ſur une riviere de même nom — *Adra*, Auſech, ou le Château de Zerwas — *Salvia* ou *Sylvia*, Soſech — *Anderium*, *Andrecrium*, ou *Andretium*, Sfinga — *Burnum* ou *Burnium*, Grachiva — *Blanona*, Banialuch — *Pharia*, nommée depuis *Leſina*, Leſina, Iſle — *Tauris*, Labraſſo, Iſle.

2. *Vardiæi*, partie de la Dalmatie & de la Servie, avoit pour Villes — *Onæum* ou *Oenæum*, Sabionello ou Ciderisſo — *Epidaurus*, *Epidaurum Colonia*, *Parthinorum*, ou *Parthenorum Civitas*, Raguſi-Vechia, nommée par les Turcs, Dobronicha, Ville où Eſculape étoit adoré ſous la figure d'un ſerpent — *Rizinium*, *Riſana*, ou *Birſiminium*, Rizano ou Cataro — *Sinus Rhizonicus*, le Golfe de Cataro — *Dalminium*, *Delminium*, *Dalmium*, ou *Delminum*, Delminio — *Aequum Colonia*, Znonich — *Siparum* ou *Siparortum*, Stripnich — *Drinus*, Drina, nommée auſſi Lodrino, Riviere — *Corcyra Melæna*, Curzola ou Curzoli, Iſle — *Melita*, *Melitena*, *Melituſa* ou *Melta*, Melada, Iſle.

3. *Scordisci*, la partie Orientale de la Dalmatie, avoit pour Villes —— *Ascrivium*, *Ascruvium*, ou *Ascrovium*, Carro —— *Bulua*, *Butua*, & *Bulina*, Budoa, Butua, Budua ou Budovo, on l'écrit de differentes manieres —— *Ulcinium*, *Olcinium* ou *Olchinium*, nommée auparavant *Colchium*, Dulcigno —— *Lissus*, Alessio ou Alesio —— *Scodra*, Scutari —— *Enderum*, Endero —— *Doclea* ou *Dioclea*, Medon ou Antivari, c'étoit la patrie de l'Empereur Diocletien —— *Labeatis Lacus*, Lac de Scutari.

III. *Pannonia.*

Cette Province se divisoit en deux parties; sçavoir, *Pannonia Superior*, & *Pannonia Inferior.*

1. *Pannonia Superior*, Partie de l'Autriche, de la Stirie, de la Carniole, le Comté de Cilley, partie du Vindismarck, de la Croatie & de l'Esclavonie; ses Villes principales étoient —— *Juliobona*, *Vendum*, *Vindobona*, *Vendobona*, *Vindomana* ou *Vindomina*, Vienne en Autriche —— *Carnus* ou *Carnuntum*, qu'on croit être Haimbourg, ou le Monastere de sainte Petronille —— *Flexum*, Presburg, —— *Chertobalus*, Chariburg —— *Bregium*, Comara, ou les environs de Bon-

zuda —— *Scarabantia Julia* ou *Scarban*
tia, Scaping ou Chzrepregh —— *Valina*
Vinberg —— *Carrodunum*, Carnebour
—— *Murocera*, Murocera en Stirie, o
Murck —— *Riſpia*, Rhichpotambach
bourg en Auſtriche —— *Sala*, Cel —— *Sa*
baria Colonia & *Sabarium*, Sarwar o
Stain, où en 1508. l'on trouva le tom
beau d'Ovide avec ſon Epitaphe —— *Vi*
nundaria, Windiſgratz —— *Poetovium*
Petovio Colonia, *Pataviun*, *Betuvinm*
& *Setovia*, Pettau —— *Lentudum*, & *Le*
lis, Lutenberg —— *Viſontium*, Viſonti
ou Varaſdin —— *Olimachum*, Limbach
ou Nider-Limbach —— *Novidunum*, N
vigrad —— *Æmona*, Laubach —— *Mo*
Albanus, Auffder-Alben —— *Siſcia*, Si
ſeg —— *Mons Claudius*, les Monts de V
gel, de Zagor, ou de Motay, entre
Hongrie & le Comté de Cilley —— *Strido*
Stride, lieu de la naiſſance de S. Jerôm
Peiſo Lacus, *Lacus Felix*, *Pelſodis*
Pelſo, Newſidberſée —— *Segeſte Inſul*
Zigea, Landſpurg, Segeſd, ou Si
ken.

2. *Pannonia Inferior*, partie de
Baſſe-Hongrie, d'Eſclavonie, de Boſn
& de Servie. Les Villes pricipales ſo
—— *Arrabona*, Rab ou Javarin —— *Curt*
Vicegradt —— *Salva*, *Salva Manſio*,
Solvenſe Caſtrum, Scalmar ou Salm

—*Carpis*, *Carporum Vicus*, *Carpi* ou *Cirpi*, Cepol, nommé par les Allemands Kackenmarck — *Aquincum* ou *Acincum*, Bude ou Offen — *Salinum*, ou *Salina Vetus*, Adom—*Luſſonium*, Pax —*Logionum* ou *Logiones*, Zaheu —*Cornacum*, Batha, Zatha, ou Zaroſca —*Acumincum* ou *Acimincum Legio*, Kametz, ou Petre-Varadin — *Ritium*, Sembyn—*Taururum*, *Taurunum*, *Aldagraca*, & *Marſania*, Belgrade, Albe-Royale ou Stul-Veiſſembourg — *Serbinum* & *Veſpriſium*, Veſprim—*Vaconium*, Vazzan—*Magniana*, Zika, nommée auſſi Mardzely—*Berbis*, Berzenche —*Ivollum*, Velevar—*Murzella*, qu'on croit être Meztegnew—*Muſia Colonia*, Muroviza ou Eſſek—*Teutoburgium* ou *Amantia*, Funfkirchen, ou Cinq-Egliſes—*Cibalis*, Siabou—*Certiſſa* ou *Cirtiſſa*, Czernik — *Baſſiana*, Poſega—*Tarſium*, Taritz — *Sirmium*, Sirmiſch —*Volcea Paludes*, le Lac Balaton —*Alinus Mons*, les Monts Arpatarro—*Urpanus* ou *Urphanus Fluvius*, la riviere de Sarwyzze—*Metubarris*, Zagrab.

Diviſion de l'Illyrie, ſuivant la Notice de l'Empire.

Pline donne une diviſion de l'Illyrie,

qui eſt de peu d'uſage : nous ne parlerons que d'une autre diviſion, marquée dans la notice de l'Empire Romain, qui diſtribue toute cette grande Province en huit parties ; ſçavoir,

I. *Pannonia prima*, partie de la Baſſe-Hongrie vers l'Occident ; ſes Villes principales étoient — *Sabaria*, Sawar — *Scarabantia*, Scapring ou Sopron — *Vendobona*, Vienne — *Patovium*, Pettaw — *Carnuntum*.

II. *Pannonia Secunda*, partie de la Baſſe-Hongrie vers l'Occident & de la Servie ; ſes principales Villes ſont — *Sirmium* — *Servitium*, Grandiſcia — *Taurunum*.

III. *Savia*, l'Eſclavonie, partie de la Boſnie & de la Servie, avoit pour Villes principales — *Siſcia*, Sizech — *Æmonia*, Laubach.

IV. *Valeria*, partie de la Baſſe-Hongrie vers l'Orient, où étoit *Aquincum*, Bude ou Offen.

V. *Dalmatia*, partie Orientale de la Dalmatie, partie de la Boſnie & de la Servie, où étoit — *Salona*, Spalatto — *Narona*, Narenta — *Epidaurus*, Raguſe *Delminium*, Delminio.

VI. *Liburnia*, la Croatie, partie du Vindiſmarck & de la Dalmatie, où étoit — *Iadera*, Zara-Vecchia — *Metulum*,

…, Metling —— *Senia*, Segna.

VII. *Noricum Ripense*, partie d'Autriche & de Stirie, où étoient —— *Lauriacum* & —— *Arelape*.

VIII. *Noricum Mediterraneum*, partie de la Baviere & de la Carinthie, où étoient —— *Cileia*, & —— *Juvania*.

CHAPITRE IX.

De la Dace, Dacia.

CEtte Province se divisoit en trois parties, lesquelles se partageoient en plusieurs Peuples ou Provinces. Les trois principales parties étoient —— *Dacia Vera*, *Iagyses Metanasta*, & *Mysia*.

I. *Dacia Vera.*

Cette partie se divisoit en trois autres; savoir,

I. *Dacia Ripensis*, partie de la Hautе-Hongrie, de la Transilvanie, & de la Servie; ses Villes principales étoient —— *Zarobara* ou *Zarobara*, Temeswar —— *Aziſis*, Laorzalos, lieu plein d'anciennes ruines —— *Zeugma*, Clausenbourg —— *Amphegis*, Cheïo —— *Tibiscum*, Titul —— *Tibiscus Fluv.* *Pathyssus* ou *Par-*

thiſcus, le Ciſa ou Teiſſa — *Marus*, *Mariſus*, *Mariſcus*, *Pariſus*, *Amoroïs* ou *Morus Fluv.* le Maros, riviere.

II. *Dacia Mediterranea*, ou *Vera Gepidia*, partie de la Tranſilvanie & de la Haute-Hongrie, où étoient — *Zarmiſegetuſa*, *Zarmigetuſa*, ou *Colonia Ulpia Trajana Zarmis*, Veczel, Valhel, ou Gradiskia — *Acmonia*, Severino — *Tiriſcum* ou *Taros*, Taro — *Succi*, Turchzueſt — *Marcodava*, Marcoſzeil ou Meczies — *Patruiſſa* ou *Patroviſſa*, Cronſtad — *Nentidava*, Noſſenſtad — *Napuca*, Buſa, Buſaten, ou Coloſwar — *Anguſtia*, Cuſti — *Ulpianum Dacia*, ou *Ulpiana Urbs*, Czanadre — *Alba Julia*, *Apulum*, ou *Colonia Apulenſis*, Albe-Jule ou Weiſſembourg.

III. *Dacia Alpeſtris*, la Valaquie & la Moldavie, où étoient — *Phrateria* ou *Frateria*, Jurgano ou Zazuara — *Pinum*, Wincz ou Phiſtona — *Sornum*, Serun — *Tiaſum*, Diod — *Pirum*, Berthalmen ou Berthalom — *Rhamidava*, Repicza — *Zuſidava*, qu'on croit être Gabulacium — *Paloda*, dans la plaine de Blechisfeld, mais détruite — *Utidava* Utuarhel — *Petrodava* ou *Petridava* Pettersdorff — *Sandava*, Scheſbourg — *Carſidava*, Kurlyma — *Triphulum*, Phleſia.

II. *Iazyges Metanaſtæ.*

Ce Peuple ſe diviſoit en Septentrional, *Pars Boreàlis*, & en Meridional, *Pars Auſtralis*, & tous deux comprenoient une partie de la Haute-Hongrie.

I. *Iazyges Metanaſtæ, pars Borealis*, partie de la Haute-Hongrie, où étoit—*Viſcenum* ou *Uſcenum*, Zenzuc—*Gormanum* ou *Cormanum*, Zemplin ou Vamos—*Docirava*, Hungwar—*Triſſum*, Agria—*Parca*, Poltar.

II. *Iazyges Metanaſtæ, Pars Auſtralis*, partie de la Haute-Hongrie, où étoit—*Tranſacincum*, Peſth, de l'autre côté de Bude—*Parthiſcum*, Bath Mouſior—*Romulianum*, qu'on croit être Azomſal—*Singidonum*, Seged.

III. *Myſia* ou *Moeſia.*

Cette Province ſe diviſoit en deux parties principales, qui ſont, *Myſia Superior*, & *Myſia Inferior.*

Myſia Superior.

La Myſie Superieure comprenoit quatre Peuples; ſçavoir,

I. *Dardani*, partie Meridionale de la Servie, & partie de la Bulgarie, où étoit

——*Neſſus*, *Naſſos*, ou *Niſum*, Niſi ou Niſſa dans la Servie——*Scupi* & *Scuppi*, Uſcup——*Arrhibantium*, Wuziterno——*Mons Scodrus*, *Scardus*, ou *Codrus*, Marinay.

II. *Tricorneſii*, partie Septentrionale de la Servie, où ſont —— *Tricornium*, *Turium* ou *Dorium*, Coraſceve ou Columbatz——*Viminatium* ou *Biminatium*, Wucziderna —— *Tanatis*, Terriana——*Ereta*, Rocana.

III. *Timaci*, partie de la Servie & de la Bulgarie, où étoit——*Vendonis*, Widdin——*Timacum*, ſur un Fleuve du même nom——*Orrea* ou *Orrhea*——& *Margum* ou *Murgum*; on ignore la ſituation de ces trois Villes.

IV. *Myſi*, partie de la Servie & de la Bulgarie, le long du Danube, où étoient —— *Retiara Myſorum*, Reſſana ——*Ulpianum*, Pyrothii —— *Velanis* ou *Vellanis*, Larzii.

Myſia Inferior, ou *Scythia Minor*.

Cette partie fut habitée par trois Peuples; ſçavoir.

I. *Scythæ*, la partie de la Bulgarie, qui eſt vers les embouchures du Danube, dont les Villes principales étoient —— *Tomi*, Tomi ou Tomeſwar, lieu celebre

par l'exil du Poëte Ovide — *Callatia*, *Callacis*, *Callatis*, & *Callentra*, K lia — *Dionyſopolis* ou *Crunnos*, Varnes ou Chaliacra — *Iſtropolis*, *Iſter*, *Iſtria* ou *Hiſtorium*, Groſſea ou Stravice — *Tibiſca*, Sophia — *Noviodunum* ou *Novidunum*, à l'embouchure du Danube, mais on ignore préciſément ſa ſituation — *Dinogetia*, *Dimigithia* ou *Dirigothia*, Drimago.

II. *Triballi*, partie de la Bulgarie entre le Danube & la Romanie, où étoient — *Oeſus Triballorum*, Blida ou Iſchar — *Regianum*, Roſi — *Nova*, *Civitas Novenſis*, ou *Euſteſium*, Novomont — *Tiriſta*, *Tiriſtria*, *Tiriſtris*, *Citerizis*, ou *Tetriſia*, Siliſtria — *Duroſtorum*, *Duroſtolon*, *Duroſtorus* & *Duroſtena*, Dora — *Tromariſca*, ou *Tranſmariſca*, Murice — *Axiopolis* & *Axium*, Galacz, Colamanik, ou peut-être Axiopoli — *Nicopolis*, Nicoboli.

III. *Celegerri*, partie de la Bulgarie, tirant vers les paſſages de la Romanie, où étoient — *Odyſſus*, *Odeſſus*, ou *Udeſſus*, Varne à ce qu'on croit.

Les principales *Rivieres* de l'Illyrie & de la Dace, ſont — *Danubius* & *Iſter*; le Danube qui avoit ces deux noms, le premier dans ſa partie ſuperieure, & le ſecond dans ſa partie inferieure juſqu'à

ſon embouchure — *Dravus*, la Drave *Savus*, la Save — *Tibiſcus*, le Teiſſe — *Mariſcus* ou *Mariſus*, le Maros — *Paniſus* ou *Pamyſus*, la Niza — *Ænus*, l'In — *Aniſus* ou *Anaſus*, l'Ens — *Bacuntius*, le Bozuntha — *Urpanus* ou *Urphanus*, le Sarwizze ou Leezwizze — *Valdanus*, le Valpo — *Arrabo*, le Raab — *Neſtus*, le Boſna — *Drinus* & *Drilo*, le Lodrino — *Naro*, le Narenta — *Colapis*, Kulp — *Teaulus*, Odria.

Diviſion de la Dace, ou Illyrie Orientale, ſelon la notice de l'Empire.

La Dace ou l'Illyrie Orientale ſe diviſoit en trois Diocèſes, ſçavoir, *Diœceſis Thraciæ*, *Diœceſis Daciæ*, & *Diœceſis Macedoniæ*.

I. *Diœceſis Thraciæ.*

Le Diocèſe de Thrace comprenoit ſix Provinces particulieres, ſçavoir;

I. *Europa Conſularis*, les environs de Conſtantinople, où étoient — *Conſtantinopolis*, auparavant *Byzantium*, Conſtantinople — *Perinthus*, dite depuis *Heraclea*, Heraclia.

II. *Hæmi-Mons*, partie de la Romanie, tirant vers la Mer Caſpienne, où

étoient —— *Hadrianopolis*, Andrinople.

III. *Thracia Consularis*, partie de la Romanie, vers la Bulgarie & la Macedoine, où étoient —— *Philippopolis*, nommée depuis *Trimontium*, Philippopoli —— *Eumolpias*, qu'on croit être Nicopoli.

IV. *Rhodope*, la partie de la Romanie, le long de l'Archipel, où étoient —— *Maximianopolis*, Maximianopoli —— *Trajanopolis*, Trajanopoli —— *Ænus*, Eneo ou Eno —— *Abdera*, Polystilo ou Aspe-rosa —— *Maronæa*, Marogna —— *Sestos*, Château de Romelie.

V. *Scythia*, partie de la Bulgarie entre les Bouches du Danube & la riviere de Paniſſe, où étoient —— *Tomi*, Tomeſvar —— *Dionyſopolis*, Varna —— *Axiopolis*, Axiopoli.

VI. *Moeſia ſecunda*, le milieu de la Bulgarie, où étoient —— *Martianopolis*, Prouaz.

II. *Diœceſis Daciæ.*

Ce Diocèſe contenoit cinq Provinces particulieres ; ſçavoir,

I. *Moeſia prima*, la partie de la Servie en-deçà du Danube, où étoit —— *Viminatium.*

II. *Dacia Ripenſis*, partie Occidentale de la Bulgarie, le long du Danube, où étoit —— *Oeſcus.*

III. *Dacia Mediterranea*, partie Meridionale de la Servie, où étoit——*Nessus*, Nisi ou Nissa.

IV. *Dardania*, partie Meridionale de la Bulgarie, où étoit——*Scupi*, Uscup.

V. *Prævalitana*, partie de la Dalmatie & de l'Albanie, où étoient——*Justiniana prima*, qu'on être Ochrida—— *Scodra*, Scutari.

III. *Diœcesis Macedonia.*

Ce Diocèse contenoit six Provinces particulieres; sçavoir,

I. *Macedonia*, la Macedoine propre, où étoient——*Thessalonica*, Salonichi—— *Stagira*, Libanova.

II. *Epirus vetus secunda Inferior*, l'Epire, où étoient——*Nicopolis*, Preveza —— *Ambracia*, l'Arta ou Larta.

III. *Epirus nova prima Superior*, partie Septentrionale de l'Albanie, où étoient ——*Dyrrachium*, Durazzo.

IV. *Thessalia*, la Thessalie, où étoient ——*Larissa*, Lariſſa.

V. *Achaia*, l'Achaïe & partie de la Morée, ou étoient——*Athenæ*, Setines ——*Patræ*, Patras——*Lacedæmon*, Misitra——*Corinthus*, Coranto ou Corinthe.

VI. *Creta Consularis*, l'Isle de Candie.

CHA-

CHAPITRE X.

De la Grece.

LA Grece, l'une des plus considerables parties de l'Europe, se prend ici dans toute son étenduë, & comprend deux parties considerables ; sçavoir, le Royaume de Macedoine, *Regnum Macedonicum*, & la Grece propre, *Græcia vera*; l'un & l'autre se partagent encore en plusieurs autres Royaumes ou Provinces, comme on le verra ci-après.

I.

Regnum Macedonicum.

Le Royaume de Macedoine fort resserré avant Philippe, Pere d'Alexandre, s'étendit sous ce Prince dans la Thessalie, l'Epire & la Thrace; & nous le considerons ici ici dans l'état où il étoit alors. Ainsi, on doit le diviser en quatre parties; sçavoir la Macedoine, la Thessalie, l'Epire & la Thrace.

I. *Macedonia*, la Macedoine.

La Macedoine fut d'abord appellée

Pœonia, enſuite *Æmonia*, & enfin *Macedonia*, & retient encore aujourd'huy le même nom; elle ſe diviſoit en quatre parties.

Premiere Partie.

La premiere partie ſe partageoit encore en quatre Provinces, qui ſont,

I. *Edonis* ou *Hedonis*, dont les Peuples étoient nommez *Hedones* ou *Hedoni*, avoit pour Ville —— *Philippi*, nommée auparavant *Datum* & *Ctedrides*, & enſuite *Colonia Julia Philippi*, ſur les frontieres de la Thrace, près de laquelle étoient —— *Philippici Campi*, célebres par la défaite de Brutus & de Caſſius. La ville de Philippes ne ſubſiſte plus —— *Strymon*, *Strymonium* & *Miezа*, Ville qui ne ſubſiſte plus; elle étoit ſur le fleuve Strymon —— *Neſſus* ou *Neſtus*, la riviere du Meſtro ou Neſto.

II. *Odomantice*, ſeconde Province dont les Peuples ſe nommoient *Odomanti*, avoit pour Ville principale —— *Amphipolis*, nommée auſſi *Novemvia*, & aujourd'huy Chriſtopoli ou Chryſopoli —— *Strymon* ou *Satroma*, qu'on croit être l'une des Rivieres de Sromona, Marmara, Iſchar, ou Radivi.

III. *Biſaltia*, troiſiéme Province dont les Peuples étoient nommez *Biſalti*

avoit pour Ville principale —— *Emporia*, inconnuë aujourd'huy.

IV. *Santica* ou *Sintia*, quatriéme Province, dont les Peuples se nommoient *Sintii*, avoit pour Ville principale —— *Heraclea Sentica*, Chefeia —— *Mons Orbelus*, les Monts Karopnitze sur les frontieres de la Thrace.

Seconde Partie de la Macedoine.

Cette partie, qui avoit pour Capitale Thessalonique, se divisoit en huit Provinces; sçavoir,

I. *Mygdonia* ou *Mygdonis*, dont les Villes principales étoient —— *Antigonia*, Coisgna —— *Ai[illegible]*, aujourd'huy inconnuë —— *Apollonia*, Ceres —— *Axius*, la riviere de Vardari ou Vardare —— *Chidorus*, l'une des rivieres de Calico, Granea, ou Verataser.

II. *Pelagonia*, troisiéme Province, dont les Villes principales étoient —— *Stobi* ou *Stobium*, Starachino —— *Perseis*, inconnue aujourd'huy —— *Andaristus*, qu'on croit être Vostance.

III. *Pœonia*, troisiéme Province, dont les Peuples étoient nommez *Pœones*, avoit pour Ville principale —— *Alorus*, dont on ignore aujourd'huy la situation.

IV. *Orbelus* & *Orbelia*, quatriéme Province près du Mont Orbele.

V. *Almopia* & *Almopios*, avoit pour Ville principale —— *Europus*, dont on ne sçait pas bien la situation.

VI. *Amphaxitis* ou *Amphaxis*, sixiéme Province, où étoit —— *Thessalonica*, nommée autrefois *Halia* & *Therme*, Salonichi —— *Apollonia* qu'on croit être Eriffo, près le Mont-Athos —— *Stagira*, Libanova, celebre par la naissance d'Aristote.

VII. *Paraxis* ou *Paraxia*, septiéme Province, où étoit —— *Olynthus*, peut-être Axiomana —— *Torone*, Castel-Rampo ou Rampa —— *Ampelus Promontorium*, Cabo-Canistro —— *Pallene*, Canistro —— *Potidæa*, nommée depuis *Cassandria*, Cassandria ou Schiatto.

VIII. *Calcidica*, huitiéme Province, où étoient —— *Acanthus*, peu éloignée de la Mer près de Stagire —— *Singus*, Cap-Fassic, a donné son nom à un Golfe nommé *Sinus Singiticus* —— *Athos Mons*, le Mont Athos ou Monte Santo, rempli aujourd'huy d'un grand nombre de Monasteres de l'Ordre de saint Basile.

Troisiéme Partie de la Macedoine.

Cette Partie, qui avoit pour Capitale

Pella, qui l'étoit aussi de tout le Royaume, se divisoit en cinq Provinces, sçavoir ;

I. *Æmathia*, ou *Macedonia propria*, avoit pour Villes principales—*Ædessa*, Vadena, lieu de la sepulture des Anciens Rois de Macedoine—*Heraclea*, Xenoxua—*Coronea*—*Elymea*—*Scydra*, aujourd'huy incommuës—*Erigon*, la riviere de Vestrizza—*Cambunii Montes*, les Monts Volurzza.

II. *Botiæa*, seconde Province, avoit pour Villes principales—*Pella*, nommée aussi *Bunomos*, aujourd'huy Jemisa ou Zuchria—*Alorus*, entre Pella & Pydna.

III. *Pieria*, troisiéme Province, où étoient—*Pydna*, nommée auparavant *Citron*, & aujourd'huy Citros, ou peut-être Platon—*Dium*, au pied du Mont-Olympe—*Pimpleas*, village près la ville de *Dium*—*Pierius Mons*, les Monts Mezzovo—*Haliacmon* ou *Aliacmon*, le Vistritza ou le Platamona, rivieres.

IV. *Lyncestis*, dont les habitans se nommoient *Lyncestæ*, est la quatriéme Province, où étoit—*Heraclea Lyncestidis*, & le fleuve *Lyncestis*.

V. *Pæoniæ Pars*, cinquiéme Province, étoit—*Deborus*, Dibrii.

Quatriéme Partie de la Macedoine.

Cette partie, connuë aujourd'hui sous le nom d'Albanie, contenoit dix Peuples ou Provinces, sçavoir;

I *Taulantii*, premier Peuple, avoit pour Villes principales—*Dyrrhachium*, Cabo-Durazzo—*Epidamnus*, Durazzo—*Apollonia Taulantiorum*, Apollonia, Piergo ou Sissopoli—*Aulon*, la Valone, port de Mer—*Genusius Fluvius* ou *Genusus*, l'Arzenza, riviere—*Apsus* ou *Thapsus Fluvius*, la riviere de Spirnaza—*Lous*, *Aous*, *Æas*, *Aras*, *Avas*, *Anius* ou *Alorus*; ce sont tous les noms que les Anciens ont donnez à la riviere de Polina.

II. *Albani*, le second peuple, où étoit—*Albanopolis*, Croïa.

III. *Eordæi* ou *Eordeatæ*, troisiéme Peuple, où étoit—*Scampis* & *Lycus*, deux Villes inconnuës.

IV. *Dassaretii* ou *Dassariatæ*, quatriéme Peuple, où étoit—*Lychnidus*, Ochrida ou Alchria—*Pellium* & *Antipatria*, dont on ignore les situations.

V. *Deuriopes*, cinquiéme Peuple, où étoit—*Stymbara*, ou *Stubera*, & *Europus*.

VI. *Parthiai*, le sixiéme Peuple.

VII. *Pelagonia Tripolitis*, eſt la ſeptiéme Province, où étoit —— *Dolicha*, Tachala —— *Pithenum* ou *Pithium*, & —— *Azorus* ou *Azorium*.

VIII. *Stymphalia*, huitieme Province, où eſt —— *Gyrtona* ou *Gyrton*, Tachi-Volicati.

IX. *Oreſte* ou *Oreſtis*, neuviéme Province, où étoit —— *Amentia*; il y avoit deux Villes de ce nom, l'une ſur la Mer Adriatique, & l'autre dans les Terres —*Atintanes*, Peuple ſur la Mer Adriatique.

X. *Elymiota*, dixiéme Peuple, où étoit —— *Bullis*, *Colonia Bullidenſis*, *Insula Bellidenſes* ou *Byllis* —— *Elyma*, Canina —— *Celydnus*, *Pepylichnus* & *Eidnus*, Salnich —— *Saſa* ou *Saſſo Inſula*, l'Iſle Saſſeno.

Golfes de Macedoine.

Les principaux Golfes de ce Royaume ſont —— *Sinus Strymonicus*, Golfe de Contella —— *Sinus Singiticus*, *Singæus* ou *Singicus*, Golfe de Monte-Santo —— *Sinus Toronaicus* ou *Toroneus*, Golfe d'Aiomana —— *Sinus Thermaicus* ou *Thermæus*, Golfe de Salonichi.

II. *La Theſſalie.*

Cette partie, la ſeconde du Royaume de Macedoine, ſe diviſoit en cinq Provinces, qui ſont;

I. *Pelaſgiotis*, où étoit — *Lariſſa*, qui conſerve aujourd'huy ſon même nom — *Scotuſa* & *Gonnus*, ou *Gomeſa*, ſont inconnuës aujourd'huy — *Peneus Fluv.* le Salampria — *Pamiſus Fluv.* le Pontignaramenta — *Titareſius Fluv.* le Titareſſo.

II. *Eſtiotis*, *Heſtiæotis*, ou *Eſtiætis*, deuxiéme Province, où étoit — *Tricca* ou *Trica*, Tricala — *Gomphi* — *Pheca* — *Ithome* ou *Thome* — & *Cremene* dont les ſituations nous ſont inconnuës — *Curalius* ou *Coralius Fluvius*, l'Onocero.

III. *Theſſaliotis*, troiſiéme Province, contenoit pluſieurs Villes, dont les ſituations nous ſont inconnuës, & le Fleuve — *Apidanus*, Epideno.

IV. *Phthiotis*, quatriéme Province, étoit — *Pharſalus*, *Pharſalis* ou *Palæo-Pharſalus*, Farſa, où Pompée fut défait par Jules-Ceſar — *Theba Phthiotica*, Zitton — *Lariſſa*, qui conſerve ſon même nom — *Heraclea Trachinia*, Comaro — *Oeta Mons*, les Monts Banina — *Sperchius Fluvius*, Agriomela.

V. *Magnesia*, *Æmonia*, & *Magnes Campus*, dont les Peuples se nommoient *Magnetes*, où étoient —— *Phera*, Sidero, Jeruſat ou Jeniſar —— *Melibœa*, & —— *Iolcos*, dont les ſituations ne ſont pas connuës —— *Demetrias* ou *Demetrium*, Dimitriada —— *Tempe*, ſurnommée *Theſſala*, *Heliconia*, *Phthitica* & *Theuſneſia*, terrain fort agréable de la Theſſalie vers le Mont Oſſa —— *Oſſa Mons*, Mont-Caſſovo —— *Boebeis Palus*, le Lac Eſero —— *Magneſia Promontorium*, Cabo S. Georgio —— *Sepias Promontorium*, Gueatumo.

III. *L'Epire.*

L'Epire, qui garde aujourd'huy ſon ancien nom, ſe diviſoit en neuf Provinces; ſçavoir,

I. *Chaonia*, où étoit —— *Oricum*, la Valone ou Oreha —— *Chimera*, Chimera —— *Acroceraunia Juga* ou *Montes Ceraunii*, Monts de Chimera ou Chimarioli.

II. *Theſprotia* ou *Theſprotis*, ſeconde Province, où étoit —— *Buthrotum*, Butrinto ou Butronto —— *Meandria*, Alandria —— *Cichyrus*, dont la ſituation n'eſt pas connuë —— *Thyanis Fluvius*, le Calania.

III. *Caſſiopea*, troiſiéme Province,

où étoit—*Nicopolis*, Pzeveza, Preveza, ou l'une des Dardanelles sur le golfe de l'Arta—*Elatria* ou *Elateia*, Elatia.

IV. *Almene*, quatriéme Province, où étoit *Cassiope*, Jannina, ou même selon d'autres, conserve son même nom—*Pindus Mons*, les Monts Mezzovo—*Arachthus Fluvius*, le Spagmagnurisi.

V. *Acarnania*, cinquiéme Province, où étoit—*Actium*, Figalo, une des Dardanelles sur le golfe de l'Arta, ou Marc-Antoine fut battu par Auguste—*Echinus*, Tolgas—*Anactorium*, Vonizza—*Azilia* ou *Hazilea*, Natalico—*Leucas*, presqu'Isle, nommée auparavant *Naritos*, & maintenant, Isle de sainte Maure.

VI. *Amphilochia*, sixiéme Province, où étoit *Argos*, Ville autrefois tres riche, mais détruite & inconnuë—*Aphas Fluvius*, l'Inacho.

VII. *Athamania*, septiéme Province, où étoient *Argithæa*, &—*Ephira*, dont les situations nous sont inconnuës.

VIII. *Dolopia*, huitiéme Province sur le Golphe de l'Arta.

IX. *Molosia* ou *Molossis*, neuviéme Province, où étoit—*Ambracia*, l'Arta—*Dodone*, *Dodoa*, ou *Caneum*—*Passaro*, leurs situations nous sont inconnuës.

IV. *La Thrace.*

Cette Province connuë aujourd'huy sous le nom de Romanie, se divise en trois parties, qui sont,

La Thrace au deçà du Mont Argentaro.

Cette partie contenoit cinq Provinces, sçavoir;

I. *Medica*, ou *Græcia Macedonica*, laquelle avoit pour Peuples—*Dersæi*—*Medo-Bithini*—*Syro Pœones*—& *Turpidi* ou *Torpidi*, & pour Villes principales—*Philippi*, Philippoli ou Phelibe—*Doperus*, Pusio, ou Rusium.

II. *Drosica*, seconde Province, laquelle avoit pour Peuples—*Cicones*, &—*Bistones*, & pour Villes principales—*Nicopolis*, Nicopoli—*Abdera*, Asperosa—*Bistonia*, Poru ou Borun—*Maronea*, Marogna.

III. *Sapaica*, troisiéme Province, laquelle avoit pour Villes principales—*Æneum* ou *Ænus*, Eno—*Cypsella*, Chapsilar—*Bisanthe*, Rhodosto—*Pactya*, Panydo—*Hebrus Fluvius*, le Marisa—*Melas*, ou *Melanus Fluvius*, le Larissa—*Dorisçus Campus*.

IV. *Corpialica*, quatriéme Province, avoit pour Villes principales — *Perinthus*, nommée depuis *Heraclea*, Heraclia — *Trajanopolis*, Trajanopoli — *Bergule*, & *Bergulium*, Berges — *Apros-Colonia* ou *Theodosiopolis*, Apri — *Ganos*, *Gonos*, ou *Ganis* — *Arzus Fluvius*, Chiaurlik — *Odryſæ*, Peuple tres-puiſſant dans la Thrace.

V. *Urbana Provincia*, cinquiéme Province, où étoit — *Byzantium*, nommée auſſi *Lygos*, *Antonina*, *Anthuſa* & *Conſtantinopolis*, Conſtantinople — *Phinopolis*, Phinopoli — *Delta* ou *Delcon*, Dereon — *Selimbria*, *Selybria* ou *Olybria*, Seliuzée — *Bathinius Fluvius*, *Bathias* ou *Bathinis*, Bathino — *Athyras* ou *Athyrus Fluvius*, Aqua-Dolce — *Cydarus Fluvius*, Machlena — *Boſphorus Thracius*, le Canal de la Mer Noire.

De la Thrace au-delà du Mont Argentaro.

Cette partie ſe diviſoit en huit Provinces, ſçavoir,

I. *Canica*, où étoient — *Bizia* ou *Biſa*, Vize — *Anchialus*, Anchialo — *Plotinopolis*, Ploudin — *Apollonia*, Siſſopoli — *Panyſius Fluvius*, la Niſa.

II. *Selletica*, deuxiéme Province, où

étoit — *Develtus*, *Dibalum* ou *Debel-*
tum.

III. *Samaica*, troisiéme Province, où étoit — *Hadrianopolis*, nommée aussi *Uscudama*, *Uscudama*, *Oresta*, *Orestias*, & *Ælia*, Andrinople.

IV. *Usdicestica*, quatriéme Province, où étoit — *Nicopolis*, Nicopoli — *Hemus* ou *Æmus Mons*, Monte de Costegnas Costenazo ou Cumoniza.

V. *Bennica*, cinquiéme Province, où étoient *Opizum* & — *Cilla*, Villes aujourd'huy inconnuës, & comprenoit encore un autre petit Peuple, nommé — *Agrianes*.

VI. *Serdica*, sixiéme Province, où étoit — *Serdica* ou *Sardica*, Triadizza, & un petit Peuple nommé — *Prianenses*.

VII. *Dardheletica*, septiéme Province, où étoit — *Pantalia* ou *Panialia*, inconnuë aujourd'huy.

VIII. *Bessica*, huitiéme Province, où étoit — *Philippopolis*, nommée aussi *Trimontium*, *Poneropolis*, *Eumolpias* & *Pulenda*, Philippopoli — *Pergamum* — *Brisica* — *Milolitum* — *Zerva* ou *Zerna*, & *Zernensis Colonia*, la situation de ces quatre Villes est inconnuë — *Pangeus Mons* le Mont de Malaca.

De la Thrace Cherſoneſe ou Preſqu'Iſ de la Romanie.

Cette Province nommée *Thracia Cher ſoneſus*, étoit auſſi appellée *Helleſponti Helleſpontiaca*, *Helleſpontus*, & *Pallene* comprenoit les Villes ſuivantes —— *Lyſi machia*, ou *Hexamilium*, Hexamili o Policaſtro —— *Cardia* ou *Cardiopolis* ſur les ruines de laquelle la Ville pre cedente a été bâtie —— *Callipolis*, Ga lipoli —— *Seſtos* ou *Poſidonium*, le Châtea des Dardanelles, qui eſt du côté de l'Eu rope —— *Proteſileum*, entre Critea, & l Château des Dardanelles, mais aujour d'huy détruit —— *Elæus*, Critea —— *Hel leſpontus*, *Seſtiacum Pelagus*, *Abydi Fre ta*, *Phryxæus Pontus*, & *Phrygium Æquor*, le Détroit de Gallipoli, ou bra de S. Georges —— *Propontis*, la Mer d Marmara.

II.

Græcia Vera.

La Grece a eu divers noms dans l'an tiquité, ſçavoir —— *Hellas*, *Achaia*, *Do ris*, *Argos* & *Argia*, & les Peuples on été nommez *Græci*, *Achæi*, *Dores*, *Ar givi*, *Danai* & *Pelaſgi*, & quelque-

fois par les Poëtes, *Dolopes* & *Myrmidones*. La Grece propre se divisoit en trois parties, qui sont — *Achaia*, *Peloponnesus* & *Insula*.

Achaia ou Hellas.

Cette partie se divisoit en sept Provinces; sçavoir,

I. *Attica*, le Duché de Setines ou d'Athenes, avoit pour Villes principales —*Athenæ*, Setines — *Oenoe*, sur les frontieres de la Bœotie & de l'Attique —*Decelea* ou *Decelia*, au Levant d'Athenes, en tirant vers la Mer——*Marathon*, Marathona ou Marasona — *Hymettus Mons*, le Mont Hymette——*Eleusis*, Lepsina ou Salina——*Pyreus*, Pyreo——*Munichia*, Machina——& *Phalerus*, Port-Leon; c'étoient les trois Ports de la ville d'Athenes — *Anaphlistus*, Asopa——*Sunium Promontorium* ou *Promontorium Palladis*, le Cap de Colomnes——*Panormus*, Port-Raphé——*Oropus*, Zucamini ou Sucamino.

II. *Megaris*, la seconde Province, étoit à l'Occident d'Athenes, & avoit pour Villes principales——*Megara*, Megra, Megara ou Mazarino — *Pagæ* ou *Pega*, Livadosta——*Nisæa* ou *Nisæum*, le Port de la ville de Megare.

III. *Bœotia*, troisiéme Province au Nort des Provinces d'Athenes & de Megare, où étoient — *Thebæ*, Stives — *Platea* — *Copa* — *Tanagra*, Anatoria — *Leuctra* — *Haliartus* — *Theſpiæ* ou *Theſpia*, Theſpe — *Aſcra*, la patrie d'Heſiode — *Lebadia* ou *Media*, Bodia *Coronea*, Corone — *Cherronea*, la patrie de Plutarque — *Orchomenus* Orcomono — *Cephiſus Fluvius*, le Cephiſſo — *Coralius*, ou *Cnarius Fluvius*, le Corali — *Iſmenus Fluvius*, l'Iſmeno — *Aſopus Fluvius*, l'Aſopo — *Copais Lacus*, le Lac de Stives — *Cytheron Mons*, le Citheron — *Helicon*, le Mont Helicon — *Larymna*, Talandi, à ce qu'on croit — *Anthedon*, Anthedona — *Aulis*, Port ſur le golfe de Negrepont — *Siphæ* ou *Tiphæ*, Roſa — *Crenſa* ou *Crenſia*, Livadie ſur le golfe de Lepante.

IV. *Phocis*, aujourd'huy la Livadie, quatriéme Province de la Grece, où étoient — *Cyrrha*, Aſpropiti — *Anticyrrha*, Suala — *Delphi*, Caſtri, celebre par les Oracles qui s'y rendoient — *Daulis* ou *Dolias* — *Elathea* — & *Pythia*, dont on ignore les ſituations — *Parnaſſus Mons*, Parnaſſo.

V. *Doris*, cinquiéme Province de la Grece, nommée auſſi *Tetrapolis*, à cauſe des quatre Villes ſuivantes, ſçavoir — *Pin-*

Pindus ou *Acypha*——*Erineus*——*Cytinium*——& *Boïum* ou *Boeum*, dont on ignore les situations; on y ajoûte encore *Lilea*, &——*Sperchium*, qui ne sont pas plus connuës que les precedentes.

VI. *Locris*, sixiéme Province de la Grece, se divisoit en trois petits Peuples, qui sont——1. *Locri Ozola*, où étoit——*Amphissa*, Salona——*Naupactus*, Lepante——*Molicria* ou *Molicrion*——*Antirrhium Promontorium*, le Château de Romelie sur le Détroit du golphe de Lepante——2. *Locri Opuntii*, où étoient——*Opus Opuntii*, ou *Opoeïs*, Talandi——*Atalanta Insula*, l'Isle de Talandi——3. *Locri Epicnemidii*, où étoient——*Thronium*——*Cnemides*——*Parasopias*——*Thermopilæ*, passages pour la Macedoine, celebres dans l'histoire, nommez, comme on croit aujourd'huy, Bocca-di-Lupo.

VII. *Ætolia*, septiéme Province, où étoit——*Calidon*, Arton——*Pleuron*——*Oechalia*——*Chalcis*——*Oenias*, & *Oenadæ*, Dragamesto——*Olenus*——*Pylene*——*Evenus Fluvius*, le Lasidari ou Phidari——*Achelous Fluvius*, *Axius* ou *Thestius*, l'Aspri.

PELOPONNESUS, la Morée.

Cette partie de la Grece se divise en

six Provinces, qui sont *Achaia propria*, *Argia* ou *Argolis*, *Laconia*, *Messenia*, *Elis* & *Arcadia*, desquelles se partagent encore en plusieurs Peuples ou autres Provinces moins considerables.

Achaia Propria.

Cette Province se divisoit en trois petites Provinces; sçavoir,

1. *Corinthia*, où étoit —— *Corinthus*, Coranto —— *Cenchreæ*, le Port de Corinthe sur le golphe de Lepante —— *Isthmus Corinthiacus*, l'Isthme de Corinthe.

2. *Sicyonia*, où étoit —— *Sicyon*, nommée aussi *Ægialos*, *Mecon*, *Telchinia*, *Ionia* & *Hellas*, Basilica, la plus ancienne ville de la Grece —— *Asopus Fluvius*, l'Arbon —— *Nemea Fluvius*, l'Angia —— *Phliasia*, petite Region, où étoit —— *Phlius*, nommée aussi *Aranthea*, & *Arathyna*, Yri ou Rupela.

3. *Achaia propria*, troisiéme Province où étoient —— *Patræ* ou *Aroë*, Patras —— —— *Dyme*, *Stratus*, *Palcia* & *Cauconis*, Clarence —— *Olenus* ou *Olenum*, Chanigrisa ou Chaminiza —— *Ægium*, Bostizan ou Vistiza —— *Araxus Promontorium*, Cap de Clarence —— *Rhium Promontarium* ou *Drepanum*, Cap de Trapani, ou le Château sainte-Marie —— *Ægira* ou *Hy*

preſia, Xilocaſtro — *Bura*, Pernitza — *Helice*, Niora — *Pellene* ou *Pellina*, Cercoba ou Zaracha.

Argia ou *Argolis.*

Cette Province ne ſe diviſoit pas ; mais avoit pour Villes principales — *Epidaurus*, Cherroneſi, Pigiada ou Eſculapio — *Sarone* ou *Saronia* — *Troezen* ou *Apollonia*, Pleda ou Damala — *Scyllæum Promontorium*, Cap de Schilli — *Hermione* — *Phlius Argiva*, differente de la Ville du même nom dans la Province de Sicyon — *Aſine* ſur la Mer — *Nauplia*, Napli ou Napoli de Romanie, étoit comme le Port d'Argos — *Argos Pharonia*, *Hippoboton*, *Iaſium*, *Dipſion*, *Ægyalca* & *Aſia*, ſont tous noms de la même Ville, qu'on appelle aujourd'huy Argo — *Lariſſia*, étoit le Château d'Argo — *Mycena*, *Mycene*, *Polyphengon*, & *Inachia*, Agios Adrianos ou Charia — *Cleona*, petite Ville, aujourd'huy Sanuaſilii — *Nemea*, Triſtina — *Lerna*, Phonea ou Petrina — *Mydea* ou *Perſepolis* — *Thyrea* — *Inachus Fluvius*, Carmanor ou Haliacmon Planiza — *Stymphalus* & *Eraſinus*, Eraſino — *Tamis*, Tami.

Laconia.

Cette Province a pour Villes principales——*Prasiæ*, *Prasia*, *Præsias* ou *Oniate*, Cypariſſi ou Tyros——*Cyphanta Portus*, Stilo, Port de la Botte, ou Ciutra——*Zarex*, *Zarax*, & *Zarace*, Care——*Epidaurus Limera*, ou *Epidauria*, Malvaſia——*Malea Promontorium*, Capo Malea di-Sant-Angelo——*Bœa*——*Onugnatos*, Xili——*Aſopus*, Rampano——*Acriæ* ou *Acria*——*Helos*, *Dorion*, *Pteleon*, *Oluris* ou *Olura*——*Trinaſſus*——*Gythium* ou *Gytheon*, Palæopoli——*Las*, *Laas*, *Lan*, & *Laan*, Varhi——*Teuthrona*, Scopia——*Coene*, *Cane*, & *Cenopolis*, Cenopoli——*Tænaria* ou *Tænarium Promontorium*, Cap de Matapa ou des Cailles——*Hippolæ*, *Hippola*, *Tænari Feneſtræ* ou *Janua*——*Oetylus*, *Bitylæ* & *Tylus*, Brodegni ou Vitilo——*Leuctra* ou *Leuctrum*, Maïna——*Sparta* & *Lacedæmon*, Muſithra——*Amyclæ* ou *Limnæ*, Vordonia——*Cyphanta*, Eriches——*Belbina*——*Thurium*, *Thuræa*, ou *Thyræa*, Burdugna——*Therapne* ou *Theramna*——*Cardamyle*, Sapico——*Gerenia*, *Gereninum*, *Geranïæ* & *Enope*, Geremen——*Eurotas Fluvius*, *Hymerus*, *Marathon*, *Ægylodes*, & *Neris*, l'Iris ou le Baſilipo-

mo — *Taygeta Mons*, *Taygetus*, & *Amyclens*, les Monts de Mainottes — *Cronius Mons* ou *Curius*, les Grevenes — *Zarex*, Cara.

Messenia.

Les principales Villes de cette Pro- nce étoient — *Meßene*, Mosseniga ou Hartagia — *Abea* ou *Abe*, Calamata — *Corone*, Coron — *Asine*, Phanero- ini ou Anchora — *Methone* & *Peda- us*, Modon — *Pylus Messeniaca*, *Cory- hasium*, & *Abarinus*, Navarin — *Cy- arisse*, ou *Cyparissia*, Arcadia — *Acritas romontorium*, Cap de Gallo — *Cory- hasium Promontorium*, Cap Zunchi — *homne*, Grebegin — *Phera*, Cheramidi — *Thura*, *Thirra*, *Thyrea* & *Antheas* — *Minthe Mons*, *Scorton* & *Evan*, le ont Olone — *Panysus Fluvius*, *Ma- ans* ou *Arcadius*, le Pirnaza — *Neda luvius*, Longarola.

Elis.

Les principales Villes de l'Elide étoient — *Cyllene*, Antravida, étoit comme le ort de la ville d'Elide — *Phea* ou *Pheia*, hea — *Pitane* — *Leprion* ou *Lepreon*, haiapa — *Chelonites Promontorium*, le ap Torneſe — *Ichthus Promontorium*, Cap Jardan — *Olympia*, *Pisa* & *Ar- na*, Langanico ou Stauri — *Elis*, *Tri-*

phyllia, & *Molpidis Petra*, Jalea o
Belvedere—*Eupagium*—*Salmone*—
Pylus Eliaca, *Pilos*—*Pilus Neſtoris*
Arcadia—*Erimanthus Mons*, le Mon
Dimizana—*Alpheus Fluvius*, *Stymphe*
lus, & *Nyctimus*, Rophea, Carbon, o
Orphea—*Penens*, Igliaco.

Arcadia.

La ſixiéme Province du Peloponeſe
avoit pour Villes principales—*Megale*
polis, *Megalepolis*, & *Thisboa*, la moi
tié de la Ville ſe nommoit *Oreſtias*, & ſ
nomme aujourd'huy, Leontari ou Lon
dario, lieu de la naiſſance de l'Hiſtorie
Polibe—*Mantinea* ou *Antigonia*, Go
riza, ou Mundi—*Palantium* ou *Pal*
—*Menalus*—*Tegea*, Muichli—*Or*
chomenus—*Clitor* ou *Clitorium*, Gardi
chi—*Nonacris*—*Pſophis*, *Phegia* &
Erymanthus, Dimizana—*Herea*, Here
—*Stymphalus*, ſur un Lac & un Fleuv
de même nom, Vulſi ou Longamico—
Phiala ou *Phigalia*, Davia—*Cyllene* o
Cyllenius Mons—*Pholoe Mons*, Xiri
—*Stymphalus Mons*, le Pogliſi—*Par*
thenius Mons—*Lycæus* & *Cerauſi*
Mons, le Mitena.

Golphes du Peloponnese.

Ces Golphes ſont—*Sinus Corinthiacus*, nommé auſſi *Criſſæus*, *Cyrrhæus*, *Alcyonium Mare*, & *Sinus Delphicus*, Golphe de Lepanthe ou de Patras—*Sinus Saronicus*, *Megaricus* ou *Eleuſinius*, le golphe d'Engia—*Sinus Argolicus*, le golfe de Napli ou Napoli—*Laconicus Sinus*, le golphe de Colochina—*Sinus Meſſeniacus* ou *Aſinæus*, le golphe de Coron—*Chelonites Sinus* ou *Triphyliacum Mare*, le golphe d'Arcadia.

III.

Les Iſles de la Grece, Inſulæ.

Les Iſles de la Grece ſe diviſent en deux Claſſes, ſçavoir les Iſles de la Mer Ionienne, & celles de la Mer Egée ou de l'Archipel.

Iſles de la Mer Ionienne.

I. La premiere eſt *Corcyra*, l'Iſle de Corfou, avoit pour Villes principales—*Corcyra*, Corfou—*Ptuchia*, Paiopoli ou Palæopoli—*Caſſiope*, ſainte Marie de Caſſiopo—*Argeus Fluvius*,

la riviere ſainte-Barbe—*Lecymna Promontorium*, Capo-Laſcano—*Phalacrium Promontorium.*

II. *Cephalenia, Samos, Teleboa, Melena* & *Tapſus*, l'Iſle de Cephalonie avoit pour Villes principales—*Cephalenia*, Cephalonie—*Same, Samos* & *Samaa*, Porto Guiſcardo—*Pa'a*, Palachi—*Boreale Promontorium*, la pointe de Guiſcardo—*Auſtrale Promontorium* la pointe de S. François—*Mons Æn* ou *Ænes*, le Mont Eno.

III. *Zacynthus*, l'Iſle de Zante, où étoit—*Zacynthus*, Zante—*Pſophis* & *Arcadia.*

IV. *Saſo*, *Saſſo*, ou *Saſon*, l'Iſle Saſena.

V. *Paxus* ou *Ericuſa*, l'Iſle de Pachſu.

VI. *Paxus altera*, l'Iſle Antipachſu.

VII. *Leucas*, *Leucadia* ou *Neritia*, l'Iſle de ſainte-Maure, où étoit—*Leucas*, ſainte-Maure—*Neritum* ou *Neritos*, Nerico ou Nerito.

VIII. *Echinades*, *Echidna*, *Echina*, *Strophaaes*, & quelques-unes d'entre elles, *Artemia*, *Thoanta* & *Taphus*, les Iſles de Cozulari.

IX. *Aſteria*, & *Piries*, l'Iſle Didaſcalio.

X. *Ithaca* ou *Nericia*, Valle di-Compare, la patrie d'Ulyſſe.

XI.

XI. *Dulichium*, *Paleis*, *Dolichia*, & *Oxia*, Dulichio.

XII. *Strophades*, Strivali.

XIII. *Spracteria* ou *Spagia*, Sapienza.

XIV. *Prote*, Prodeno ou Pruodo.

XV. *Tiganusa* & *Theganusa*, Capreia ou Caurea.

XVI. *Oenusæ*, Venetico & Coagulo; il ne reste plus que ces deux Isles de trois que les Anciens ont marquées.

Isles de la Mer Egée ou de l'Archipel.

Ces Isles sont,

I. *Creta Insula*, l'Isle de Crete ou Candie, dont les Villes principales étoient —*Gnossus*, Cynosa — *Gortyna*, *Gortys*, *Gortyn*, *Lariſſa* & *Cremnia*, Gurtina ou Metaria — *Labyrinthus*, le Labyrinthe, dont on trouve encore quelques vestiges au pied du Mont Psiloriti — *Lictus* ou *Lyttus*, Paleocastro — — *Cydonia*, *Cydon*, *Cydonis* & *Apollonia*, la Canée — *Rhitymna*, Rhetymo — *Lissus* & *Lissus*, Pioniſſa — *Cytæum*, Cytie — *Minoa Portus*, Altemucra ou Paleocastro, different du precedent — *Matium*, Candie — *Camara* ou *Lato*, Camera — *Ciamum* ou *Cimarum Promontorium*, Cabo-Spada — *Arietis Frons*, ou *Criou Metopon Promontorium*.

Cap-Lion ou San-Janni — *Salmonium*, *Salmonidis*, & *Salmone Promontorium*, Cap-Salmon — *Mons Ida*, *Idæus*, ou *Chryſomallus*, le Mont Pſiloriti, où Jupiter a été nourri — *Mons Dictæus*, *Dicte* ou *Dictumæus*, Sethie ou Laſti — *Leuci Mons*, Madara — *Pycnus Fluvius*, Cladilio — *Lethæus Fluvius* ou *Lethes*, Naporal — *Electras Fluvius* ou *Poterens*, Lineo — Il y a quelques petites Iſles auprès de l'Iſle de Candie, qui ſont — *Claudos*, *Clauda* ou *Gaudus*, Gozo — *Dia* ou *Cia*, Standia — *Letoa*, Chriſtiano — *Leuca* & *Budoræ*, les Iſles de Turlluru.

II. *Euboea*, l'Iſle de Negrepont, où étoient — *Chalcis*, Negrepont — *Lalantus Campus*, la plaine de Negrepont près de la Ville du même nom — *Eretria Vetus*, *Melaneis* & *Arotria*, détruite — *Eretria nova*, près de l'ancienne, aujourd'huy Eretria — *Pataria* — *Cerinthus* & *Ellopia*, Ellopia — *Caryſtus*, Caryſto — *Gereſtus*, Gereſto — *Amarynthus* — *Cephareus Promontorium*, ou *Zarax*, Cap de Chinu ou Figera — *Cenæus Promontorium* ou *Cenæum*, Cap Litor, ou Canaia — *Leon Promontorium*, ou *Leuce Acte*, Cap-Mantello — *Budorus Fluvius*, le Budoro — *Euripus Chalcidicus* ou *Euboicus*, le Détroit de Negrepont.

III. *Lemnos Insula*, Stalimene, où étoient—*Murina*, Lemno—*Hephestias*, Cochino—*Mons Masichlon*, Mont de Neptune.

IV. *Cyclades Insulæ*, les Isles de l'Archipel, dont voici les principales—*Delos*, *Ortygia*, *Cynthos*, *Cynethos*, *Anaphe*, & *Asteria*, aujourd'huy Sdilles ou Stile, où étoit la ville de *Delos*, ou *Novæ Athenæ Hadriana*, Sdilles—*Rhenia*, *Rhene*, *Artemite* & *Celadusa*, l'Isle de Phermene, nommée aussi Sdilles, parce qu'elle est jointe à present à cette Isle—*Andros*, *Caurus* & *Antandus*, Andro—*Tinos*, *Tina*, *Hydrussa* & *Ophiusa*, Tine—*Myconos* & *Micone*, Micole—*Siphnus*, *Acis*, *Meropia* & *Merope*, Siphano—*Cia* & *Hydrusa*, Zia ou Zea—*Seriphus*, Serphone ou Serphena—*Syros* & *Syria*, Syro—*Oliaros* ou *Olearos*, Quiniminio—*Paros*, *Pactya*, *Minoïa*, *Demetrias* & *Zacynthos*, Pario ou Paro—*Naxus*, *Strongyle*, *Dia*, *Dionysia*, *Callipolis*, *Scicilia Minor*, & *Veneris Insula*, Nicsia.

V. *Thracicæ Insulæ*, qui sont aux environs de la Thrace, sçavoir—*Thasus*, *Thassus*, *Æria*, *Æthria*, *Ogygia*, *Chrysa* & *Thalassia*, Taso—*Samos*, *Samothrace*, *Samothracia*, *Dardania*, *Leucasia*, *Leucania*, *Thracia*. *Electria*.

& *Saüs*, Samandrachi—*Imbros*, Lembro.

VI. *Macedonice Insulæ*, les Isles qui sont près de la Macedoine, sçavoir—*Scyros*, Scyro—*Scopelos*, Scopulo—*Aloneſus* & *Alloneſus*, Pelagnasi ou Limene Pelagisi—*Scyathos*, Sciato—*Peparethos*, Piperi—*Cicynethos*, Pontico.

VII. *Attica Insulæ*, aux environs de l'Attique, sçavoir—*Salamis*, *Scyras*, *Cychria*, *Ophis* & *Pityusa*, Coluri—*Ægina*, *Oenone* & *Myrmidonia*, Engia ou Lalona—*Helena*, & *Cranae*, Macroniso.

VIII. *Peloponesiacæ Insulæ*, qui sont à l'Orient de la Morée; sçavoir—*Cythera* ou *Porphyris*, Cerigo—*Calauria*, *Eirene*, *Anthedonia* & *Anthus*, Hydra—*Spheria*, Spheria.

CHAPITRE XI.

De l'Italie.

L'Italie, la plus belle Province de l'ancienne Europe, tant par le nombre des Villes, que par la fertilité du terroir, a été differemment nommée par les Anciens. Voici ses differens noms; *Argessa*,

Comaſene, *Saturnia*, *Heſperia*, *Latium*, *Tyrrhenia*, *Magna Grecia*, *Auſonia*, *Oenotria*, *Chone* & *Italia*. Elle étoit contenuë entre le Var, l'Arſa & la Mer Mediterranée. Elle ſe diviſoit en trois grandes parties; ſçavoir, en partie Septentrionale, en partie Meridionale, & en Iſles.

ARTICLE I.

Italia Pars Septentrionalis.

Cette partie étoit diviſée en cinq grandes Provinces, leſquelles ſe partageoient encore en pluſieurs autres Provinces ou en Peuples moins conſiderables. Les cinq grandes Provinces étoient, *Gallia Ciſalpina*, *Thuſcia* ou *Etruria*, *Umbria*, *Sabinia* & *Latium*.

I.

Gallia Ciſalpina.

La Gaule au-deçà des Alpes par rapport à Rome, ſe nommoit auſſi *Citerior Gallia*, *Gallia inter Alpes*, *Subalpina Italia*, *Gallia Circumpadana*, *Italia Gallica*, & *Gallia Togata*. Elle étoit renfermée entre le Var, les Alpes, l'Arno, l'Iſi & l'Arſa, & ſe partageoit en cinq petites Provinces; ſçavoir,

Venetia.

Premiere Province, qui se divisoit en trois Peuples; sçavoir,

I. *Histri*, partie de l'Istrie & du Frioul, avoit pour Villes principales—*Ægida*, & *Justinopolis*, Cabo d'Istria—*Parentium*, Parenzo—*Pola*. & *Pietas Julia*, Pola—*Nesactium*, Castelnuovo—*Piquentum*, Piguento—*Arsia Fluvius*, l'Arsa—*Formio Fluvius*, le Rhezano—*Absyrtides Insulæ*; les Anciens n'ont pas été uniformes à nous en marquer le nombre, quelques-uns en comptent deux, *Absorus* & *Absyrtis*, nous en connoissons quatre aujourd'huy; sçavoir, *Cherso*, *Osero*, *Feroſina* & *Cao*—*Sepomana Insula*, San-Nicolao—*Ursaria Inſ.* Conversera—*Cissa Inſ.* Figaruola—*Pullariæ Insulæ*, dont la plus grande se nomme aujourd'huy Brioni—*Sinus Polaticus*, ou *Flanaticus*, Golpho-di-Carnero.

II. *Carni*, la partie Orientale du Frioul, un peu de l'Istrie, & le Comté de Goritz, dont les Villes principales sont—*Aquileia*, Aquilée—*Portus Natisonis*, ou *Aquileiensis*, ou *ad Gradus*, Porto di-Grado—*Pucinum Castrum*, Castel Duino, ou Prosecco—*Tergeste Colonia*,

Tergeſta, *Tergeſtra*, *Tergeſtrum* ou *Vicus Carnicus*, Trieſte — *Julium Carnicum*, Zuglio — *Forum Julii Colonia*, Ciudad-di-Friuli — *Vedinum* & *Udinum*, Udine — *Noreia*, Ville près de l'endroit où eſt aujourd'huy Venzone — *Tilavemptus Fluvius*, ou *Tiliamentum*, Taiamento — *Natiſo Fluvius*, Natiſſa — *Sontius Fluv.* Liſonzo — *Turro Fluv.* Torre — *Timavus Fluv.* Timavo — *Formio Fluv.* Rizana.

III. *Veneti*, le troiſiéme Peuple, contenoit la partie Occidentale du Frioul, la Treviſane, le Vicentin, le Padouan, le Dogado, la plus grande partie du Ferrarois, & le Poleſin de Rovigo, avoit pour Villes principales — *Spina*, Ville détruite, qui étoit d'abord ſur la Mer, mais qui en fut éloignée depuis — *Patavium*, Padouë — *Atria* ou *Hadria*, Adria ou Adri — *Foſſa Clodia ad Meduacum Minorem*, Baciglione Nuovo — *Ateſte Colonia*, Eſte — *Forum Allieni*, *Forum Arrii* & *Trigabulos*, Ferrare — *Vicentia*, Vicenze — *Altinum*, Altino, Roüinata — *Opitergium*, Oderzo — *Concordia Colonia* ou *Ordia* — *Padus Fluvius*, le Po — *Atheſis Fluv.* l'Adice — *Tartarus*, ou *Atrianus Fluv.* Tartaro — *Meduaci Major Fluv.* Brenta — *Meduaci Minor Fluv.* Baciglione — *Liquentia Fluv.*

Linenza — *Eretenus Fluv.* Retone — *Aponus Fons*, *Aqua Patavina*, & *Patavini Fontes*, Abono, village.

Pars Rhetiæ.

Cette Province, qui eſt ce que nous appellons aujourd'huy le Trentin & le Feltrin, avoit pour Villes principales — *Tridentum*, Trente — *Feltria*, Feltre.

Gallia Tranſpadana.

Troiſiéme Province, ſe diviſoit en dix Peuples; ſçavoir,

I. *Cenomani*, partie du Veronois, du Mantouan, du Breſſan & du Cremonois, où étoient — *Brixia*, Breſſe — *Cremona*, Cremone — *Mantua*, Mantouë — *Verona*, Verone — *Oſteia Vicus*, Oſteia ou Oſtiglia — *Ardelica*, Peſquiera — *Sirmio*, Sirmione — *Badriacus Vicus*, *Bebriacum* ou *Betriacum*, Canet — *Ollius Fluvius*, Oglio ou Oio — *Mela Fluv.* Mela — *Cluſius Fluv.* ou *Cleuſis*, Chieſe ou Chieſi — *Mincius Fluv.* Menzo — *Benacus Lacus*, Lac Garda

II. *Euganei*, partie du Breſſan, du Trentin, le Bergamaſc & la Valteline, qui contenoit quelques autres Peuples & des Villes; les Peuples étoient — *Venno-*

…, Val Venoſca——*Triumplini*, Val di-… Troppia——*Camuni*, Val-Camonica——… *Raguſci* & *Rignſci*, dans les environs de Trente——*Suanetes*, près du village de Zuan——*Brixentes*, près de Brixen——*Calucones*——*Stoni* ou *Stoeni*, près le village de Stor——Les Villes ſont——*Anonum* ou *Anonia*, Non ou Nan——*Garda* ou *Lagare Oppidum*, Garda——*Tuſculanum*, Tuſculano——*Maternum* ou *Natale* & *Portus Tuſculanenſium*, Maderno——*Sabium*, Sabio ou Sabbio——*Vobernа*, Boarno, village——*Vannia*, Civeda ou Civedado——*Tellium*, Tellio——*Clavena*, Chiavena——*Ollius Fluvius*, l'Oglio——*Addua Fluv.* l'Adda——*Ubartus Fluv.* Brembo——*Humatia Fluv.* le Serio——*Mella Fluv.* le Mela——*Cluſius Fluv.* le Chieſe ou Chieſi——*Sarraca Fluv.* le Sarca——*Benacus Lacus*, Lac de Garda——*Larius Lacus*, Lac de Come, nommé auſſi *Summus Lacus*——*Sevinus* ou *Sebinus Lacus*, Lac d'Iſeo——*Edrinus* ou *Edranus Lacus*. Lac d'Idro——*Bremus Mons*, le Mont Maina.

III. *Inſubres*, partie du Duché de Milan, le Cremaſc, & partie du Cremonois, où étoit——*Mediolanum*, & *Novæ Athenæ*, Milan——*Laus Pompeia*, Lodevé——*Forum Dinguntorum*, ou *Intun-*

torum, Creme—*Acerræ* ou *Acherræ* Gherra—*Pons Aureoli* Ponte San-Pietro, ou Pontiruolo—*Addua Fluvius* l'Adda—*Ubartus Fluv.* le Brembo—*Humatia*, le Serio—*Frigidus Fluvius* ou *Lamber*, le Lambro.

IV. *Orobii*, partie du Duché de Milan vers Come, où étoit—*Bergomum*, *Pergama*, *Pergamum*, ou *Pargamus* Bergamo—*Comum*, *Colonia Novum Comum* & *Cumæ*, Come—*Fons Plinii* Pliniano—*Forum Licini*, ou *Licini-Forum*, Pieve d'Incino, ou Berlasina—*Eupilis Lacus* est à present dessechè.

V. *Lepontii*, partie des Sujets des Suisses, & partie du Duché de Milan, où étoient—*Oscella*, Domo d'Oscella—*Belitio Castrum*, Bellizona—*Canini Campi*, les environs de Bellizona—*Ticinus Fluvius*, le Tessin—*Ceresius Fluv.* la Tressa—*Verbanus Lacus*, Lac Majeur—*Ceresius Lacus*, Lac de Lugano.

VI. *Lævi*, les territoires de Pavie & de Novarre, où étoient—*Novaria*, Novarre—*Ticinum*, Pavie—*Novaria Fluvius*, la Gogna—*Ticinus Fluv.* le Tessin.

VII. *Libicii*, la Seigneurie de Verceilles, la Laumelline, & partie du Montferrat, où étoient—*Vercellæ* & *Vercellum*, Verceilles—*Raudii Campi*,

territoire qui eſt entre Verceilles, Laumello & Novarre—*Laumellum*, Laumello, bourg—*Rigomagus*, Trino—*Quadrata*, Creſcentino—*Orgus* ou *Orgus Fluvius*, l'Orco—*Duria Major Fluv.* la Doria Baltia—*Seſſites*, *Seſſis* ou *Seſtis Fluv.* la Seſſia.

VIII. *Salaſſi*, le Val d'Aoſte, & partie du Piémont, où étoient—*Auguſta Prætoria*, ou *Capella*, Aoſte—*Eporedia*, Ivrée—*Vitricium*, Verezzo—*Arebrigium*, Monaco.

IX. *Taurini*, partie du Piémont & du Marquiſat de Saluces, où étoient—*Taraſia*, *Taurania*, *Auguſta Taurinorum*, & *Colonia Taurina*, Turin—*Forum Vibii*, ou *Vibiforum*, Caſtelfiori—*Padus Fluv.* le Pô—*Doria Minor Seguſium Fluv.* la Dorietta—*Stura Fluv.* la Sture.

X. *Seguſini*, ou *Regna-Cotii* & *Ideonni*, parties du Piémont & du Dauphiné, où étoient—*Seguſio* ou *Seguſium*, Suze—*Ocellum*, Exilles—*Cingomagum*, *Cingomagus*, *Geſdao* ou *Gadao*, Seſane—*Brigantium Vicus*, ou *Caſtellum Virgantium*, Briançon—*Rama*, Rame—*Artolica*, ou *Ariolica*, la Tuile—*Graius Mons*, ou *Cremonis Jugum*, le Petit S. Bernard—*Ceniſius* ou *Cinereus Mons*, Mont-Cenis—*Veſulus Mons*,

le Mont Viſo — *Matrona Mons*, o
Alpis Cotia, le Mont Genevre — *Druen*
tia Fluvius, la Durance — *Doria Min*
Fluv. la Dorietta — *Stura Fluv.*
Sture — *Orgus Fluv.* l'Orco — *Font*
Doria Majoris, la Source de Dori
Bautia.

Gallia Ciſpadana.

Contenoit quatre Peuples; ſçavoir,

I. *Anamani*, le Duché de Plaiſance & partie du Parmeſan, où étoient — *Placentia*, Plaiſance — *Emporium Placentinorum*, on ignore ſa ſituation; mai elle étoit ſur le Po — *Florentia* ou *Florentiola*, Firenzuola — *Fidentia*, *Fidentiola*, *Julia Fidentia*, ou *Julia Chryſopolis*, Borgo San-Donino — *Foſſa Æmilia*, étoit un Canal, qui alloit de Parme à Plaiſance — *Trebia Fluvius*, la Trebbia — *Addria*, l'Archa — *Siſterio*, Stirone ou Seſtro — *Tarus*, le Taro.

II. *Boii*, partie du Duché de Parme, Duchez de Reggio & de Modene, partie du Mantouan, du Bologneſe; le Duché de Mirandole, & partie du Ferrarois, où étoient — *Parma* & *Colonia Julia Auguſta Parma*, Parme — *Tannetum*, Taneto ou Tanedo — *Forum Lepidi*, ou *Regium Lepidi* — Rezzo ou Reggio — *Mutina*, Modene — *Brixel-*

ou *Bexillus*, Breſſello—*Forum No-*
, Fornoue—*Nuceria* ou *Luceria*,
zara—*Bononia*, Boulogne la-Graſſe
Forum Gallorum, Caſtel-Franco—
ma Fluvius, le Parma—*Nicia* ou
ella Fluv. l'Enſa—*Gabellus* ou *Se-*
a Fluv. la Sechia—*Sculsenna Flu-*
, le Panaro—*Rhenus Parvus Fluv.*
no.

III. *Lingones*, Partie du Bologneſe &
la Romagne, où étoient—*Forum*
nelii, Imola—*Claterna*, Quaderna
Faventia, Faenza—*Solona*, Citta di-
—*Butrium*, Budrio—*Idex Flu-*
, l'Idice—*Silarus Fluv.* le Sillaro
Vatrinus ou *Satrinus Fluv.* le San-
no—*Sennus*, le Senno—*Anemo*, ou
mo, Armone ou Amone.

IV. *Senones*, la partie Orientale de la
magne, où étoient—*Ravenna Um-*
num Colonia, Ravenne, on l'a nom-
auſſi *Urbs Trigemina*, à cauſe de
s Villes contigues qu'elle contenoit;
voir, *Ravenna* ou *Civitas Vetus* Ra-
ne, *Claſſis*, ou *Portus Novus*, Claſſe,
Via Cæſarea—*Ager Puritanus*, entre
venne & Faenza—*Ficocla*, Cervia
Forum Livii, Forli—*Forum Popilii*,
lipicolo—*Cæſena*, *Ciſina*, & *Cæ-*
, Ceſene—*Utis* ou *Utens Fluvius*,
ntone—*Bedeſis* & *Bidens Fluvius*,

Ronco & Bedeſe—*Rubicon*, Fiumecin

Liguria.

Se diviſoit en deux Peuples ; ſçavo

I. *Ligures Capillati*, Comté de N
& la Côte de Gennes, contenoit qua
Peuples ; ſçavoir, 1. *Vediantii*, qui av
pour Villes—*Nicæa Maſſilienſium* N
en Provence—*Herculis Monoeci P*
tus, Monaco—*Trophæa Auguſti*, T
bida—*Cemenelio* ou *Cemenæum*,
truite & inconnuë—*Varus Fluvius*,
Var—2. *Intemelii*, ſecond Peuple,
étoit—*Albium Intemelum*, *Albinte*
lium, *Victimelium* & *Albia*, Vintimi
Rutuba Fluvius, la Rotta—3. *Ing*
ni, troiſiéme Peuple, où étoit—*Albi*
Ingaunum, ou *Albingaunum*, Alben
—*Galinaria Inſula*, l'Iſle d'Alben
—4. *Veri Ligures*, quatriéme Peup
où étoit—*Vadda Sabbatia*, *Sabata*,
Vada Sabatorum, Vadi—*Savona*,
vonne—*Genua*, & *Emporium Ligur*
Gennes—*Portus Delphini*, Porto-F
Boactes ou *Boaceas Fluvius*, Brignol

II. *Ligures Montani*, partie du M
quiſat de Saluces, du Piémond, du Mo
ferrat & du Milanois, contenoit t
petits Peuples, ſçavoir—1. *Vagien*
où étoit—*Auguſta Vagiennorum*, qu

doit être Carmagnole—*Pollentia*, Po-
nzo—2. *Statielli* ou *Statelates*, ſecond
mpie, où étoit—*Aquæ Statiela*, ou
Aquæ Statielorum, Acqui—*Alba Pom-*
tia, Alba—*Aſta*, Aſte—*Tanarus*
fluvius, le Tanaro—*Urbs Fluv.* l'Or-
—3. *Veliates Vechelii*, troiſiéme Peu-
le, où étoit—*Velia*, aujourd'huy in-
connuë—*Derthona*, *Darthona*, ou *Ju-*
a Dertona, Tortone—*Claſtidium*,
hiaſteggiæ—*Bodincomagus* ou *Indu-*
na, Caſal-Saint-Vas—*Libarnum* ou
Libarna, dont on voit des veſtiges vers
urqua—*Iria*, Voghiera—*Comiliuma-*
us, *Comeliomagus*, & *Camillomagus*,
rone, ou quelque endroit ſur le Po,
u éloigné de là.

II.

Tuſcia ou *Etruria.*

Cette Province ſe diviſoit en deux
rties; la premiere étoit compriſe entre
Magra & l'Arno; & la ſeconde au-deçà
l'Arno par rapport à Rome, ou au-
là de l'Arno par rapport à nous.

Tuſcia Tran-Arnum.

Cette partie, dont les Peuples connus
us le nom d'*Apuani Ligures*, eſt ce





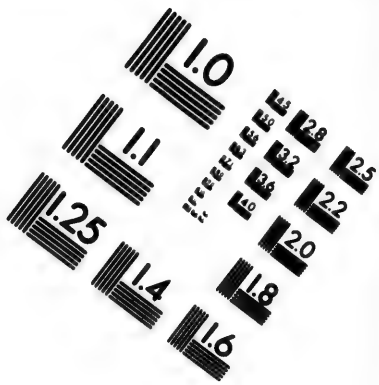

IMAGE EVALUATION
TEST TARGET (MT-3)



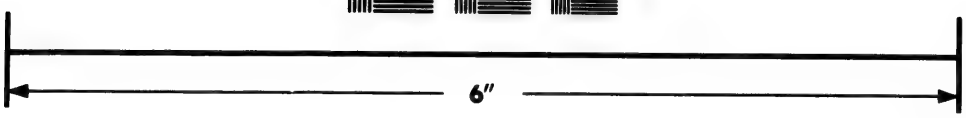

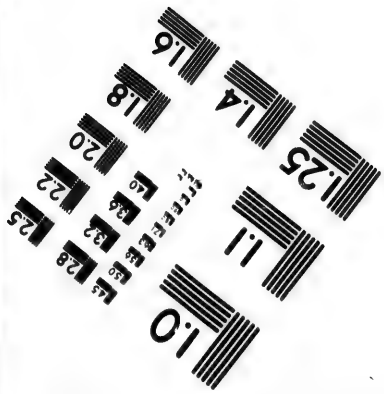

Photographic
Sciences
Corporation

23 WEST MAIN STREET
WEBSTER, N.Y. 14580
(716) 872-4503

2.8
2.5
3.2
2.2
3.6
2.0
1.8

1.0

que nous connoiſſons aujourd'huy ſou
le nom d'une partie de l'Etat de Gennes
le Val de Magra, Duché de Carrera
l'Etat de Luques, & partie du Piſan
ſes Villes principales ſont—*Luna*, Lun
citta-deſtrutta —*Foſſa Papyriana*, Vi
reggio—*Portus Piſanus*, ou *Emporiu*
Piſanum, Capanone, village — *Piſ*
Colonia, ou *Piſa*, Piſe — *Luca*, Lu
ques—*Lucus Feroniæ*, Pietra-Santa—
Forum Claudii — *Macra* ou *Macrall*
Fluv. le Magra—*Anſer Fluv. Anſu*
ou *Æſanus*, Serchio — *Arnus Flu*
l'Arno— *Piſcinæ*, *Piſanæ*, Loſtagn

Tuſcia, ou *Etruria Cis Arnum.*

Cette partie, dite *Cis Arnum* par ra
port à Rome, comprenoit douze Peu
ples; ſçavoir,

I. *Volaterrani*, la plus grande part
du Piſan, où étoit — *Volaterra*, Vo
terre — *Herculis Labronis Portus*, o
Portus Herculis, Livourne—*Vada V*
laterrana, Vada ou Vadi.

II. *Vetulonii*, partie du Piſan &
l'Etat de Piombino, où étoient—*Vet*
l[illegible], Vetulia, près du village de Cap
glia—*Populonia Populonium*, & *Pop*
lonii, près de Piombino—*Promontori*
Populonium, Cap de Campana—*M*
liana Oppidum, Scarlino — *Maſſa*
ternenſis, Maſſa.

III. *Ruſſelani*, partie du Siennois & le Duché de Caſtro, où étoient —— *Ruſſella* ou *Roſella*, Moſcoua —— *Prilis*, ou *Prelis Lacus*, Lac de Caſtiglione —— *Saturnia*, *Aurinia* & *Italia*, Saturnia —— *Telamon Portus*, Telamone —— *Portus Herculis*, Porto Hercolo —— *Coſa*, *Coſa*, ou *Coſſa*, Lancedonia —— *Mons Argentarius*, Monte Argentaro —— *Umbro Fluvius*, Ombrone.

IV. *Tarquinii*, la partie du Patrimoine de S. Pierre vers le Duché de Caſtro, où étoient —— *Tarquinii* ou *Tarquinia*, Tarqueno —— *Graviſca* ou *Graviſca*, Ville détruite près de Corneto —— *Forum Aurelii*, Montalto —— *Regis Villa* —— *Caſtrum Novum* —— *Centum Cellæ* —— Civitâ-Vecchia.

V. *Ceretini* ou *Agyllini*, partie du Patrimoine de S. Pierre, depuis le Lac Bracciano juſqu'à la Mer, où étoit —— *Cere*, *Cerete*, & *Agylla*, Cerveteri —— *Pyrgi*, S. Severa —— *Alſium*, Palo —— *Lacus Sabbatius* ou *Sabatinus*, Lac de Bracciano.

VI. *Veientes*, partie de l'Etat de Parme, & du Patrimoine de S. Pierre vers Rome, où étoient —— *Veii*, Scrofano —— *Nepet*, *Nepis*, *Nepete*, *Nepeta*, *Nepa*, & *Neſpetus*, Nepine —— *Cremera Fluvius*, la Varca —— *Mœſia Sylva*, le Bois

de Baccano—*Mons Ciminius*, Mont de Viterbe—*Lacus Ciminius*, Lac de Vico—*Sylva Ciminia*, ne subsiste plus—*Baccana* ou *Buccana*, Baccano—*Sutrium*, Sutri—*Fregenæ*, est détruite—*Portus Augusti*, Porto—*Salinæ Veientum*, Campo-di-Saline.

VII. *Volsinii*, partie du Patrimoine de S. Pierre, & de l'Etat de Sienne, & Monte-Fiascone, où étoit—*Volsinii* ou *Vulsinii*, Bolsene—*Suana*, Soana—*Trossulum*, Monte-Fiascone, à ce qu'on croit—*Ferentinum*, *Ferentia*, *Ferentum*, & *Ferentis*, Ferenti—*Herbanum*, *Urbs Vetus*, *Urbiventis*, & *Urbiventum*, Orvieto.

VIII. *Falisci* ou *Falerii*, les environs du Mont Sylvestre & de Citta-Castellana, où étoit—*Falerii*, près de Citta-Castellana, mais aujourd'huy détruite—*Soracte Mons*, & *Saractes*, le Mont S. Sylvestre—*Lacus Vadimonis*, Lac de Bassanello—*Fescennium* Galesio—*Capena*, Civitella—*Feronia Lucus*, Fiano.

IX. *Clusini*, partie du territoire de Sienne & d'Orvieto, où étoit—*Clusium* ou *Camers*, Chiusi—*Clanis Fluvius*, la Chiana—*Sena Colonia*, & *Sena Julia*, Sienne.

X. *Arretini*, les environs de Florence

& d'Arezzo, où étoit —— *Arretium*, Arezzo —— *Fæsulæ* ou *Fæsula*, Fiesoli —— *Florentia* & *Fluentia*, Florence —— *Pistorium*, Pistoie.

XI. *Cortonenses*, partie du Florentin vers Perouse, où étoit —— *Cortona*, retient son même nom.

XII. *Perusini*, partie du Perousin, où étoit —— *Perusia*, *Perræsum*, *Cotenia Vibia*, & *Augusta Perusia*, Perouse —— *Lacus Trasymenus*, *Thrasimenus* ou *Thrasamenus*, Lac de Perouse —— *Tusci*, Citta-di-Castello, Maison de campagne de Pline le Jeune.

III.

Umbria.

Cette partie se divisoit en deux Peuples; sçavoir, *Vilumbri* ou *Umbria Transapenninum*, & *Olumbri* ou *Umbria cis Apenninum*.

I. *Vilumbri* ou *Umbria Trans-Apeninum*, partie de la Romagne, du Duché d'Urbin & de la Marche d'Ancone, où étoit —— *Ariminum*, Rimini —— *Pisaurum*, *Pisaurus*, ou *Julia Felix*, Pesaro —— *Fanum Fortunæ*, *Faunum*, *Fanus*, ou *Colonia Julia Fanestris*, Fano —— *Sena Gallica*, *Senogallia Colonia*, & quelquefois *Sena*, Sinigaglia —— *Camerinum*, *Camari-*

num & Cameria, Camerino — *Sentinum*, Sentina — *Attidium*, Attigio, village — *Busta Gallorum*, entre Sentina & Attigio, mais détruit — *Forum Sempronii*, Forſembrone — *Urbinum Hortenſe*, ou *Urbinus*, Urbino — *Urbinum Metaurenſe*, Caſtel-Durante — *Tifernum Metaurenſe*, Sant'Angelo in Vado — *Sarſina*, Sarſino, patrie du Poëte Plaute — *Ariminus & Ariminum Fluvius*, le Marechia — *Piſaurus* ou *Iſaurus Fluvius*, le Foglia — *Cruſtumonius & Cruſtumenium Fluv.* le Conca — *Metaurus & Mataurus Fluv.* le Metaro — *Sena Fluv.* le Ceſano — *Æſis* ou *Aſius*, Fiumeſino Fiume.

II. *Olumbri* ou *Umbri-cis-Apenninum*, partie du Duché d'Urbin, du Perouſin, & du Duché de Spolette, où étoient — *Tifernum Tiberinum*, Citta-di-Caſtello — *Iguvium*, Eugubio — *Aſiſium*, Aſiſe — *Mevagnia*, Bevagna — *Forum Flaminii*, Ponte Centeſimo — *Spoletium*, Spolete — *Tuder*, *Tudernum*, *Tudertum* & *Tudera*, Todi — *Ameria* & *Amerium*, Amelia — *Interamna*, Terni — *Narnia*, *Nequinum* & *Nequia*, Narni — *Carſula*, Caſſigliano — *Ocriculum* & *Ocriculi Municipium*, Otricoli — *Tinia* ou *Tenea Fluvius*, le Topino — *Claſia* ou *Claſius Fluv.* le

Chiaggio——*Clitumnus Fluv.* le Clitou-
o——*Nar Fluv.* le Nera ou Negra.

IV.

Sabinia.

Cette partie ſe diviſoit en deux Peu-
les; ſçavoir, *Sabini-Trans Velinum*, &
abini cis Velinum.

I. *Sabini trans-Velinum*, partie du
Duché de Spolette & de l'Abbruze Ul-
rieure, où étoit —— *Reate*, Rieti——
Nurſia, Norcia——*Veſpaſiæ* près de Nor-
ia, ne ſubſiſte plus —— *Palantium &*
allanteum, Polegia —— *Forum Decii*,
Foroci, ou *Forum Eſii*, Civita-Real——
Cutilia, *Cotyle*, ou *Cotylia*, Cotyla ——
Velinus Fluvius, le Velino——*Lacus Ve-*
ni, le Lac de Luca——*Lacus Reatinus*
Reatinæ Paludes, Lac de Rieti ——
acus Cutilienſis, le Pozzo Ratignano.

II. *Sabini cis Velinum*, la Sabine, où
oient——*Cure.*——*Regillun.*——*Eretum*,
lonte Rotondo——*Caſperia & Caſperus*
, Aſpra——*Cruſtumerium & Cruſtume-*
, Marcigliano Vechio——*Lucretilis*,
Lucretius Mons, le Mont Libretti
-Anio Fluvius, le Teverone——*Albula*
Albulæ Aquæ Fluv. la Solphorata——
ens Fluv. le Cureſe —— *Telonius*, ou
lonus Fluv. le Turano —— *Fabaris* ou

Farfarus Fluv. la Farfa —— *Allia* &
Alia, Cominato —— *Himella*, Aia —
Antemna & *Antemna* —— *Canina* —— F
dena & *Fiden.* —— *Corniculum*, dont o
ignore les situations —— *Collatia*, Sant
Agneſe, village —— *Ficulnea* ou *Ficel*
—— *Nomentum*, Lamentano.

V.

Latium.

Le *Latium* des Anciens ſe partageoit e
ſix Peuples, dont nous donnerons l
noms & la diviſion, après avoir pa lé
la ville de Rome, qui valoit ſeule pl
ſieurs Provinces.

Roma.

La ville de Rome, la plus célebre
la plus conſiderable, dont l'Hiſtoire a
cienne ait fait mention, ſe diviſoit
XIV. Quartiers ou Regions. La I.
étoit la *Porta Capena* ou *Appia*, *Po*
Latina ou *Ferentina*, & *Porta Oſtien*
—— Le II. quartier, où étoit les Mo
Celius & la Porte *Celimontana* —— Le I
quartier, où étoit le Temple d'*Iſis* &
rapis —— Le IV. quartier, où étoit
Temple de la Paix, la Voye-Sacrée, *V*
Sacra —— Le V. quartier, où étoit la

de Mecenas, les Portes *Tiburtina* & *Esquilina*, le Mont *Esquilinus* & le *Prætorium* — Le VI. quartier, où étoient les Thermes de Diocletien & de Conſtantin — Le VII. quartier, où étoit la maiſon de Martial & le Mont *Quirinalis* — Le VIII. quartier, où étoit le *Forum Romanum*, le Capitole, les Temples de Janus & de Veſta — Le IX. quartier, où étoit le champ de Mars & le Pantheon — Le X. quartier, où étoit le *Palatium*, & le Temple de Jupiter le Stateur — Le XI. quartier, où étoit le grand Cirque — Le XII. quartier, où étoit la Piſcine publique — Le XIII. quartier, où étoit le Mont-Aventin — Le XIV. quartier, où étoit le Tribunal d'Aurelius.

Les Montagnes de la ville de Rome étoient au nombre de ſept, ſçavoir — I. *Mons Palatinus* — II. *Mons Capitolinus*, le Capitole — III. Le Mont *Celius*, où eſt aujourd'huy S. Jean de Latran — IV. *Mons Eſquilinus*, où eſt à preſent ſainte-Marie aux Neiges — V. *Mons Quirinalis*, aujourd'huy Monte-Cavallo — VI. *Mons Viminalis* — VII. *Mons Aventinus*, où eſt ſainte Sabine. Il y en avoit deux hors de Rome — *Mons Janiculus*, aujourd'huy Montorio — *Mons Vaticanus*, le Vatican.

Les Portes de Rome étoient——*Porta Flaminia* ou *Flumentana*——*Porta Collatina* ou *Pincianæ*——*Porta Salaria*, *Agonensis* ou *Quirinalis*——*Porta Viminalis*——*Porta Tiburtina*, *Gabina* ou *Gabinia*——*Porta Esquilina*——*Porta Celimontana* ou *Asinaria* —— *Porta Ferentina* ou *Latina* —— *Porta Capena* ou *Appia*—— *Porta Ostiensis* ou *Trigemina* —— *Porta Navalis* ou *Portuensis* —— *Porta Fontinalis* ou *Septimiana* —— *Porta Triumphalis* &——*Porta Aurelia*.

Les chemins qui sortoient de Rome sont, *Via Flaminia*, *Æmilia*, *Posthumiana*, *Cassia* & *Clodia*, qui étoient à la Porte *Flaminia*——*Via Collatina*, à la Porte du même nom —— *Via Salaria*, *Quintiana* & *Luniana* à la Porte *Salaria*, *Via Nomentana*, à la Porte *Viminalis*—— *Via Tiburtina* ——*Valeria Vetus*, *Valeria Nova* & *Gabina*, à la Porte *Tiburtina*——*Via Lavicana*, & *Prænestina*, à la Porte——*Esquilina*——*Via Tusculana*, *Albana*, *Campana*, & *Asinaria*, à la Porte *Celimontana* —— *Via Latina*, à la Porte du même nom —— *Via Appia*, *Trajana*, *Numicia*, *Setina*, *Domitiana* & *Ardeatina*, sortant de la Porte *Appia* —— *Via Laurentina* & *Ostiensis*, par la Porte d'Ostie —— *Via Portuensis*, par la Porte *Portuensis* —— *Via Vitellia*, par la

Porte

Porte *Janiculenſis* — *Via Triumphalis*, par la Porte *Triumphalis* — *Via Nova Aurelia*, *Cornelia*, *Aurelia Vetus*, par la Porte *Aurelia*.

Les Ponts de Rome ſont — *Pons Milvius*, Ponte Mole — *Pons Ælius*, Pont S. Ange, près du *Moles Hadriani*, ou Château S. Ange — *Pons Vaticanus* ou *Triumphalis*, ne ſubſiſte plus — *Pons Janiculenſis*, *Ruptus* ou *Aurelius*, le Pont de Sixte — *Pons Fabricius* — *Pons Ceſtius* ou *Eſquilinus*, le Pont S. Barthelemy — *Pons Senatorius* ou *Palatinus*, le Pont de ſainte-Marie Egyptienne — *Pons Sublicus* ou *Æmilius*, ne ſubſiſte plus.

Les principaux Aqueducs de Rome étoient — *Aqua Appia* — *Aqua Maricia* — *Aqua Julia* ou *Tepula* — *Aqua Virgo* — *Aqua Haſſia*, *Auguſta*, ou *Alſietina* — *Aqua Crabra* — *Aqua Sabatina* ou *Cyminia*. Outre ces ſept Aqueducs, il y en avoit encore treize dans Rome, mais moins conſiderables que ceux-ci.

Latium.

Le *Latium* comprenoit une partie de la Campagne de Rome entre Tivoli, Velitri, Rome, & le fleuve Numico, & avoit pour Villes principales, outre Rome

—*Oſtia*, dite auſſi *Oſtia Tiberina*, Oſtie —*Laurentum*, & *Lauro-Lavinium*, Sans-Lorenzo—*Alba Longa*, dont on voit les ruines ſur le Mont Albano—*Tibur*, Tivoli—*Gabii*, l'Hoſteria de-Finochio—*Praneſte* & *Praneſtis*, Paleſtrina—*Tuſculum*, Freſcati—*Tuſculanum Ciceronis*, Monaſterio S. Maria di-Grotta Ferrata—*Lavicum* & *Labicum*, Valmontone—*Lanuvium*, Civitá Lavina, & Civitá Judovina—*Aricia*, l'Aricia—*Bovillæ*—*Lavinium*, étoit dans le lieu, où eſt aujourd'huy la Chapelle de ſainte Petronille—*Lacus Oſtienſis*, Stagno—*Lacus Regillus*, Lac de ſainte Praxede—*Lacus Aricinus*, Lac Jenſano & Nemo—*Lacus Albanus*, Lac d'Albano—*Tyberis Fluvius*, le Tybre—*Anio Fluv.* le Teverone—*Almo Fluviolus*, l'Aqua d'Accia, ou l'Aqua Taccia—*Aqua Crabra* ou *Tuſculana*, la Marana—*Numicius Fluv.* le Numico.

Rutuli.

C'étoit la partie Maritime de la Campagne de Rome, où étoient—*Ardea*, qui conſerve ſon même nom—*Aphrodiſium* ou *Templum Veneris*, étoit près de la ville de Sant Anaſtaſia—*Caſtrum Inui*, près du Cap d'Antio.

Volſci.

Les Volſces contenoient une partie de la Campagne de Rome, depuis Paſiano, le Cap d'Antio, Velitri, & quelque peu de la Terre de Labour, où étoit — *Antium*, Antio Rouinata — *Navale Antiatum*, Nettuno — *Circæi* ou *Æea*, Civitâ-Vecchia — *Circæum Promontorium*, Monte Circello — *Terracina*, *Tarracina*, *Trachine*, & *Anxur*, Terracine — *Feronia Lucus*, ce lieu étoit dans l'endroit, qu'on appelle aujourd'huy Torre di-Levola — *Sueſſa Pometia*, ne ſubſiſte plus — *Velitræ*, Velitri — *Norba*, Norma — *Signia*, Segni — *Sacriportus*, étoit vers Paliano, entre Segni & Paleſtrine — *Setia*, Sezza — *Sulmo*, Sermoneta, à ce qu'on croit — *Privernum*, Piperno — *Corioli* ne ſubſiſte plus — *Forum Appii*, n'étoit pas éloigné de San-Donato — *Tres Tabernæ*, Ciſterna — *Fruſino*, Fraſelone — *Fregellanum*, *Fregella* & *Fregella*, Ceperaro — *Fabrateria*, Falvaterra — *Aquinum*, Aquino — *Caſinum*, & *Caſſinum*, Monte Caſſino — *Atina*, Atino — *Arpinum*, Arpino — *Sora*, Sora — *Liris Fluvius*, Scafati — *Coſa Fluv.* Piſcia — *Trerus Fluv.* Trero — *Melpis Fluv.* Melfa —

Fibrenus Fluv. Fibreno—*Aſtura Fluv.* ou *Stura*, Aſtura & Stura—*Niphans Fluv.* la Nympha—*Ufens* & *Decennovius Fluv.* Aufento & Baudino—*Amaſenus Fluv.* Toppia.

Aurunci.

Partie de la Terre de Labour, depuis Terracine juſques à Cariglian, dont les Villes principales ſont—*Spelunca Villa*, ou *Pratorium*, Sperlonga—*Amycla* ne ſubſiſte plus—*Caieta*, Gaete—*Formianum*, la Villa di-Cicerone, parce qu'elle a appartenu à cet Orateur—*Formia*, Mola—*Minturnæ* ou *Minturna*, étoit à l'embouchure de la riviere de Scafati, nommée *Liris* par les Anciens—*Fundi*, Fondi—*Lacus Fundanus*, Lac de Fondi—*Veſcia Oppidum*, dont on ignore la ſituation—*Auſonia*, inconnuë—*Maſſicus Mons*, Monte Dragone.

Hernici.

Contient le Territoire d'Anagni dans la Campagne de Rome, où étoit—*Anagnia*, Anagni—*Alatrium* ou *Aletrium*, Alatro—*Ferentinum*, Ferentino—*Verula* & *Veruli*, Verôli.

Æqui ou *Æquicoli.*

Contient les environs de Soubiac, où étoit —— *Algidum*, l'Osteria —— *Cerbio*, n'étoit pas éloignée d'Osteria —— *Vitellia Colonia*, ne subsiste plus —— *Treba & Trebula*, Treva & Treve —— *Valeria* ou *Varia*, Vico-Varo —— *Carseoli*, Arsuli *Sublaqueum* ou *Sublacensis Villa*, Soubiac.

Article II.

Italia Pars Meridionalis.

Cette partie contient trois grandes Provinces; sçavoir, le *Samnium*, *Campania*, & *Magna Gracia*, que nous allons examiner en détail.

I.

Samnium.

Cette Province se divisoit en huit Peuples, qui sont,

I. *Picentes*, partie de la Marche d'Ancone & de l'Abruzze Ulterieure, avoit pour Villes principales —— *Ancona*, Ancone —— *Humana* ou *Numana*, Ruiné di-Humana —— *Picenum*, étoit près de Fermo, mais ne subsiste plus —— *Potentia*, Porto di-Potentia ou Porto di-Recanati

— *Firmum Picenum*, Fermo — *Tignium*, S. Maria in Georgio — *Cupra Maritima*, la Grotta — *Cupra Montana*, Ripa Transone — *Auximum* ou *Anximus*, Osimo ou Osmo — *Septembeda*, San-Severino — *Trajana*, ne subsiste plus — *Tolentinum*, Tolentino — *Cingulum*, Cingolo — *Faleria*, Faleroni ou Falera — *Ricina*, ou *Helvia Ricina*, étoit près de Macerata — Il y avoit aussi trois autres Territoires, qui avoient des Villes; sçavoir — *Ager Palmensis*, les environs d'Ascoli, où étoit — *Asculum Picenum*, Ascoli — *Truentum*, Porto d'Ascoli, ou Torre di-Seguro — *Pratutianus Ager*, les environs de Teramo, où étoit — *Interamnium* ou *Interamnia*, Teramo — *Belegra*, qu'on croit être Civitella — *Hadrianus Ager*, les environs d'Atri, où étoit — *Hadria*, Atri — *Truentus Fluvius*, le Tronto — *Helvinus Fluv.* le Sabinelli — *Vomanus Fluv.* le Vomano — *Matrinus Fluvius*, l'Atri ou le Piomba — *Aternus Fluv.* la Pescara.

II. *Vestini*, partie de l'Abruzze Ulterieure, entre les fleuves de Piomba & Pescara, où étoient — *Amiternum*, Amiterne — *Pinna* ou *Pinna*, Cività di-Penna — *Angulus* ou *Angelus*, Civita di-Sant'Angelo — *Avia*, Aquila.

III. *Marrucini*, le Territoire de Chieti dans l'Abbruzze Ulterieure, où étoit — *Theate*, Chieti ou Tieti — *Aternum*, Pescara.

IV. *Frentani*, partie de l'Abbruzze Citerieure & de la Capitanate, où étoit — *Ortona*, Ortona — *Histonium*, Guasto d'Amone — *Anxanum*, Lanciano — *Larinum*, Larina — *Cliternia*, Campo Marino — *Sagrus Fluvius*, le Sangro — *Trinius Fluv.* le Trigno — *Tifernus Fluv.* le Biferno — *Frento Fluv.* le Fortore.

V. *Peligni*, partie de l'Abbruzze Citerieure aux environs de Sulmona, entre les fleuves de Pescara & de Sangro, où étoient — *Corfinium* ou *Italica*, étoit près de Popolo & de Pentinia — *Sulmo*, Sulmona — *Superæquum*, Petena.

VI. *Marsi*, partie de l'Abbruzze Ulterieure aux environs de Celano, où étoient — *Marrubium* ou *Marruvium*, Mornea ou Marno — *Alba*, *Alba Fucensis*, ou *Alba Fucelis*, Albe ou Albi — *Fucinus Lacus*, le Lac Fucino ou de Celano.

VII. *Samnites*, partie de l'Abbruzze Citerieure, le Comté de Molise, partie de la Capitanate & de la Terre de Labour, où étoient — *Beneventum* & *Maleventum*, Benevent — *Aufidena*, Alfi-

dena — *Triventinum*, Trivento — *Bovianum*, Boiano — *Triventinum*, Molise — *Æsernia*, Isernia — *Aliffæ*, Alisi — *Telesia*, Telese — *Claudium*, Airola — *Tiburnus Mons*, le Mont Tabor — *Furcæ Caudinæ*, ou *Furculæ Angustiæ Montes*, entre Airola & Saint'Agata — *Sabatus Fluvius*, le Sabato — *Calor Fluvius*, le Calore — *Tamarus Fluv.* le Tamaro.

VIII. *Hirpini*, la Principauté Ulterieure, où étoient — *Abellinum*, Avellino — *Callifæ*, Carife — *Rufriæ*, *Rufrium* & *Rufæ*, Ruvo — *Tauraſium*, Tauraſi — *Equus Tuticus*, Ariano — *Trevicum*, Trevico — *Herdonia* ou *Cerdonia*, Cerdogna — *Æſculanum*, Fricento — *Romula*, *Romulea*, & *Subromula*, Biſaccia — *Aquilonia*, Carbonara — *Compiſa*, Conza — *Aufidi Fons*, la Source de Lofanco — *Ampſanctus Lacus*, le Lac Mufiti.

II.

Campania.

Cette Province ſe diviſoit en deux Peuples ; ſçavoir,

I. *Campani*, partie de la Terre de Labour, avoit pour Villes principales

—*Sinneſſa*, *Soeſſa*, & *Sinope*, Bagni—*Vulturnum*, Caſtello di-Volturno—*Liternum*, & *Linternum*, Torre di Pa—*Cuma*, *Cuma*, & *Cume*, Cuma près de laquelle étoit la *Spelunca Sybilla Cumana*, la Grotta de la Sybilla—*Miſenum Promontorium*, & *Portus Miſeni*, le Cap & le Mont Miſeno—*Bau*, ne ſubſiſte plus—*Baiæ*, Caſtello di-Baia—*Puteoli*, Pouzzol—*Neapolis* & *Parthenope*, Naples—*Inſula Megaris*, le Château de l'Oeuf—*Panſilippum*, Monte Ponſilipo—*Herculanium*, Torre del-Greco—*Pompeii Oppidum*, & *Pom*, Scafati—*Stabiæ* & *Stabii*, Caſtel mar di-Stabia—*Surrentum*, Sorrento—*Minervæ Promontorium*, *Sirenarum* & *Surrentinum*, Cap de la Minerva—*Capua* & *Sicopolis*, Santa Maria di-Ca—*Caſalinum*, Capouë, près du lieu où étoit l'ancienne Capouë—*Cales*, Calvi—*Calatia*, Caiazzo—*Calenum*, vers l'endroit où eſt aujourd'huy Cari—*Aliſæ*, Aliſi—*Teanum Sidicinum*, Tiano—*Sueſſa Aurunca*, Seſſa—*Venafrum*, Venafro—*Acerræ*, Acerra—*Sueſſula*, Caſtel di-Seſſola—*Trebula*, Trentola—*Saticula*, Caſerta—*Atella*, Averſa—*Abella*, *Avella*, *Bella*, Avella-Vechia—*Nola*, Nole—*Nuceria Alfaterna*, Nocera—

Vulturnus Fluvius, le Volturno—*Sa*
ou *Satio Fluv.* la Savonne—*Liternus*
Clanis & *Glanius Fluv.* le Clanio ou
Patria—*Scbethus Fluv.* le Fornello—
Sarnus, le Sarno—*Acherusius Lacus*
& *Palus Acherusia*, Lac de Colluc
—*Lacus Avernus*, Lac d'Averno ou
Tepergole—*Lacus Lucrinus* ou *Bai*
nus, n'eſt qu'un Marais—*Charone*
Scrobes, la Grotta del-Cane—*Gaur*
Mons, Monte Barbaro—*Tifata Mon*
le Mont Caſerte—*Maſſigus* ou *Faler*
nus Mons, Mont Dragone—*Veſuvius*
Veſerus, *Vesbius*, & *Veſvius Mons*,
Mont Veſuve—*Lactorius Mons*,
Mont Letteri—*Callicula*, *Eribanus*, &
Eribianus Mons, près de Carinola.

II. *Picentini*, partie de la Principaut
Citerieure, où étoit—*Salernum*, Sa
lerne—*Picentia*, Vicenza près d'Evo
—*Marcina*, Veteri—*Eburi*, Evol

III.

Magna Gracia.

Cette Province ſe diviſe en deux au
tres parties, qui ſont—*Apulia*, &
Oenotria, leſquelles en comprennent en
core d'autres moins conſiderables.

Apulia.

y en a de deux sortes, *Apulia Dau-*
& Apulia Peucetia, & la Province
Messapia.

Apulia Dannia, ou *Puglia Piana*,
de la Capitanate, où étoient ——
Garganus, Monte di-Sant'Angelo
Aquilus Portus, Porto Greco—*Hu-*
Oppidum, Rodia—*Uria*, Manfre-
, à ce qu'on croit—*Cerbalus Flu-*
, le Cervaro—*Sipontum*, *Sepius*,
ipus, Siponto—*Teanum Apulum*,
i—*Luceria* & *Lucara*, Lucera &
ria—*Arpi*, *Argyrippa*, *Lampe*, &
ium, *Arpe* ou *Larpe*—*Gerion*, *Ge-*
um, & *Geruntum*, Tragonata.

II. *Apulia Peucetia*, autre partie de
Capitanate, le Terfitoire de Bari,
de la Basilicate & de l'Otrante, où
—*Salapina Palus*, le Lago Salso
fidus Fluvius, l'Offanto—*Barduli*,
ette—*Turenum*, Trani—*Barium*,
ion, & *Baris*, Bari—*Turres Casa-*
Torre Repaguone — *Egnatia* ou
ia, Torre d'Anasso — *Turres Ju-*
, Torre de Puzeglie — *Salapia*,
e—*Cannusium*, Canosa — *Canne*,
ne—*Asculum*, Ascoli—*Venusia*,
osa, la patrie d'Horace—*Acheron-*

tia ou *Alcherontis*, Citenza——*Forent*
ou *Ferentum*, Forenza——*Lantia*, é
près de Petra Galla——*Genusium*, Ge
sa——*Mateola*, Matera——*Vultur M*
l'Apennin.

III. *Messapia* ou *Calabria*, comp
noit deux Peuples ; sçavoir——1. *Sal*
tini ou *Messapii*, partie de l'Otrante
deçà de l'Apennin, où étoit——*Taren*
Ocbalia, *Satyrium*, *Satyreon*, & *Satur*
Tarente——*Galesus Fluvius*, le T
——*Mons Aulon*, près de Tarente
Cherades Insulæ, Isles de S. Pelagie &
S. André——*Sasina*, Porto Cesareo
Callipolis, Gallipoli——*Promontorium*
Japygium ou *Sallentinum*, Cap de
Maria di-Leuca——*Rudiæ*, *Rhodæ*, *R*
diæ & *Rhediæ*, Ruia ou Ruse——*M*
duriæ, *Manduriæ* & *Manduria*, Ma
dola, Casal Nuovo, ou Andoria——*N*
retum, Nardo——*Soletum*, *Salantu*
& *Sallentia*, Soleto——*Uxentum*, Og
to——*Bavota*, Pacavita——2. *Calab*
second Peuple du *Messapia*, compren
une partie de l'Otrante au-delà de l'Ap
nin, avoit pour Villes principales——
Brundusium, Brindes——*Valenum*
Baletium, San-Marco——*Hydrus*, *H*
druntum, *Hodryus*, *Hydrum*, *Hudr*
tum, ou *Odruntum*, Otrante——*Uri*
Hyria, *Uretum* & *Oiretum*, Oria——

...um ou *Aletia*, *...zze* ou Leccia——
...um ou *Baris*, Aleſſano——*Caſtrum*
...mplum Minervæ, *Minervium*, ou
...s Veneris, Caſtro.

Oenotria.

...tte Province ſe diviſoit en deux
...les ou deux Parties, qui ſont *Lu-*
... ou *Lucani*, & *Brutii*.

... *Lucania*, dont les Peuples ſe nom-
...nt *Lucani*, contenoit une partie de
...incipauté Citerieure, de la Calabre
...ieure & de la Baſilicate; elle ren-
...oit dans ſa partie, qui étoit au-deçà
...Apennin, nommée *Regio Poſidonia-*
..., les Villes ſuivantes —— *Templum*
...is *Argivæ*, Torre —— *Portus Al-*
...s, Alfurno——*Paſtum* ou *Poſſido-*
..., Rudera Pieſti —— *Velia*, *Helia*,
... & *Elea*, Caſtel a mare della Bruc-
...—*Palinurus Portus*, Palinuro ——
...*mum*, *Pyxus*, *Pixis*, & *Teuxus*,
...caſtro ou Piſciota —— *Atinum*,
...e —— *Sontia*, Sanza —— *Alburnus*
..., Monte di-Poſtiglione——*Mons*
...*natius*, *Calamarius*, ou *Cathena*,
...te di-Capaccio——*Fluvius Silarus*,
...is ou *Siler*, le Selà ou Silaro ——
...*ger Fluv.* le Negro——*Calor Fluv.*
...lore —— *Stagnum Salſum*, Fiume

Salſo—*Elea Fluv.* la Piſciota—*P*
ou *Helees Fluv.* le Halente—*Me*
Fluv. le Molpho, Melfa ou Melp
Laus Fluv. Laino— *Poſidium Pro*
torium, Cap de Licoſa — *Palinu*
Promontorium, Cap de Palinuro—
nus Paſtanus, ou *Poſidoniates*, golp
Salerne— *Sinus Eleates*, *Velinus* ou
lienſis—*Sinus Lucus*, golphe de P
caſtro.

La partie de la Lucanie, qui
au-delà des Monts Apennins, ſe n
moit *Ditio Sybaritarum*, & avoit
Villes principales — *Metapontu*
Metabum, Torre di-Mare — *S*
Heraclea, *Heracleopolis*, *Leuter*
Plin, *Sigium* & *Polieum*, Siris & H
clea étoient d'abord deux Villes,
dans la ſuite n'en firent qu'une,
ſe nomme aujourd'huy Torre San-
lio, & *Heraclea*, Policaro — *Syb*
Thurium, *Thuria* & *Copia*, Sybari R
nata—*Potentia*, Potenza—*Abell*
Marſicum, Marſico—*Langaria*,
gara ou Nocara—*Acalandra* ou C
ſarna, Salandra—*Calianum*, Cig
Grumetum, Clarimonte— *Opi*
Opido— *Bradanus Fluvius*, ou *Br*
le Bradano — *Caſuentum Fluv.* le
ſiento— *Alacandrum Fluv.* la Sa
drella—*Cyliſtamus Fluv.* le Raca

— *Aciris Fluvius* ou *Acidios*, l'Agri
s ou *Sinicus Fluv.* le Senno — *Sy-*
is, le Cochile — *Crathis Fluv.* le
ti.

II. *Brutii*, la Basse-Calabre ou Ca-
re Ulterieure, dont une partie se nom-
it *Cis-Montani*, *Hipponienses* ou
gini, & avoit pour Villes principa-
— *Cerilli*, *Cerelli* & *Carella*, Cirella
— *Clampetia* ou *Dampetia*, Torano —
psa & *Temese*, Torre Loppa —
na, Nuceria — *Portus Herculis*,
pea — *Emporia Navale Medama*,
on croit être aussi *Portus Oreſtis*,
nara — *Metaurum*, Oppido —
rianum ou *Tauriana*, étoit près de
lma — *Scylleum*, Sciglio — *Columna*
gina — *Posidonium* ou *Neptunium*,
lonna — *Rhegium Julium*, Reggio —
montorium Lametum ou *Lampetes*,
p Souano — *Promontorium Canis*, ou
lleum, Coda della Volpe — *Promont.*
gium, Cap dell'Armi — *Promont.*
scopetra ou *Brutium*, Ponta della
tta — *Ocinarus* ou *Sabatum Fluvius*,
rato — *Lametus Fluv.* l'Amato —
na Ancitia Fluv. Aque della Fico —
gitula Fluv. Angitola — *Metaurum*,
Metauros Fluv. le Maro — *Sinus*,
metinus ou *Terinaus*, golfe de Sant'-
émia — *Lametia*, Cerraro ou S. Eu-

femia — *Hipponium*, *Vibovalentia*, *Vibone*, Monte Leone — *Nicotera*, Nicodro — *Medama*, *Medma*, ou *Mes*... Roſſarno — *Mamertum* ou *Mamertin*... Mertorano.

L'autre partie du Peuple *Brutii*, d... *Tranſmontani*, ſe nommoient autrefo... *Locri* ou *Crotoniatæ*, la Baſſe-Calabr... où étoient *Ruſcianum*, *Roſcianum*, *R*... *cia*, & *Navale Thuriorum*, Roſſano — *Crimiſa* ou *Chone*, Leziro — *Crotona*... *Croton*, Cortone — *Muranum*, Mu... no — *Capraſia*, *Capraſiæ* ou *Capraſi*... Tarſia — *Dediſiæ*, Beſignano — *Coſe*... *tia*, Conſenza — *Bruſtacia*, Briatico, Umbratico — *Siberina*, *Siverina*, *Servitina* — *Petelia*, & *Petilia*, Belo... ſtro — *Scyllatium* ou *Scylletium*, Squ... laci — *Cocynum*, *Cacinum* ou *Carcinu*... Stillo — *Caulonia*, *Aulonia* & *Aulo*... Caſtro Vetere — *Locri Epizephyrii*, e... droit nommé Gierazzo ou Girace — *D*... *caſtidium*, Caſtidio — *Peripolium*, Ma... dolaia — *Tracis Fluvius*, le Triunto — *Criniſus Fluv.* la Fiumica — *Neet*... *Fluv.* Neeto — *Æſarus Fluv.* l'Eſ... — *Targines Fluv.* le Sagriano — *Ele*... *rus Fluv.* l'Alaro — *Alec*, *Cacin*... *Carcinos*, & *Cacinum Fluv.* l'Alece — *Promontorium Crimiſæ*, Cap. de l'A... — *Promontorium Lacinium*, *Crotoni*...

Di...

Dioscurias, Cap delle Colonne—*Iapygium Promonteria tria*, Cap della-Nave; Cap dell'Origliano, & Cap de Rizzuno—*Promontorium Scyllacium* ou *Scyllaceum*, Cap de Squillaci ou di-Stallaci—*Promontorium Cocyntum, Coccinum, Carinum & Carcinum*, Cap de Stillo—*Promontorium Zephyrium*, Cap de Burano—*Herculis Promontorium*, Cap de Spartivento—*Sinus Scyllacius & Scylleticus*, Golphe de Squillaci—*Sinus Lorensis* ou *Brutius*, golphe de Girazzo ou de Girace—*Sinus Tarentinus*, golphe de Tarente—*Mons Clibanus*, partie du Mont Appennin.

ARTICLE III.

Des Isles d'Italie.

Le nombre des Isles d'Italie, grandes & petites, est fort considerable; nous commencerons par les moindres, ausquelles nous ferons en sorte de donner une espece d'ordre.

I. Les Isles qui sont vers la Capitanate, ou Territoire de Bari, dite *Apulia* sont—*Diomedeæ Insulæ*; sçavoir—*Diomedea Inf.* San-Donino—*Tremerus Inf.* Tremiti—*Teutria Inf.* Caprara.

II. Les Isles vers la Basilicate & la Calabre Citerieure, nommée *Lucania*, sont

——*Electris* ou *Febra Insula*, vis-à-vis de Tarente, ne subsiste plus——*Oenotrides Insula*, qui sont——*Pontia Inf.* Ponza, &——*Ischia Inf.* Ischia——*Leucosia*, ou *Leucasia Inf.* la Licosa.

III. Les Isles, qui sont vers la terre de Labour, nommée *Campania*, sont—— *Ænaria*, *Inarime*; & *Arime Insula*, Isela —— *Prochita Inf.* Procita —— *Nesis Inf.* Nisita——*Megalis* & *Megalia Statio*, Château de l'Oeuf près de Naples ——*Capreæ*, Capri —— *Sirenum Scopuli*, ou *Saxa*, ou même *Sirenusa*, Gallo & San-Pietro.

IV. Les Isles, qui sont vers la Campagne de Rome ou *Latium*; sçavoir—— *Palmaria*, Palmaruvola——*Sinonia*, Sanone——*Pandataria*, Sainte Marie.

V. Isles, qui sont vers la Toscane, *Etruriam*, qui sont —— *Ilva*, Elbe—— *Igilium* ou *Ægilium*, Giglio —— *Dianium*, *Artemisia* & *Artemita*, Gianuti ——*Planasia* ou *Planaria Inf.* Pianosa—— *Oglasa*, Monte-Christo——*Capraria* ou *Capratia*, Caprara——*Urgo*, *Orgon* ou *Goron*, Gargona——*Menaria*, Meloria ——*Columbaria* ou *Carbaria*, Palmarole ——*Vernaria*, Troia.

De la Sicile.

La Sicile, *Sicilia*, la plus grande Isle de la Mer Mediterranée, a encore été nommée par les Anciens, *Trinacria*, *Sicania*, *Triquetra*, *Æthnaa*, & quelquefois même *Brutia*. Comme la Sicile est une espece de Triangle, il faut la diviser selon ses trois differentes Côtes.

I. *Sicilia Latus Boreale*, la Côte depuis Palerme jusques vers Messine, dont les Villes principales sont — *Naulochus*, *Naulocha* ou *Naulochum*; c'est aujourd'huy l'embouchure de la riviere de Malpurtito — *Mylæ*, Milazzo — *Tyndarium* ou *Tyndaris*, Santa Maria de Tyndaro — *Agathyrnum* ou *Agathyrna*, San-Marco — *Aluntium* ou *Haluntium*, San-Piladelpho — *Calacta* ou *Calata*, détruite — *Alæsus* & *Alæsa*, Caronia — *Hymera*, Termini — *Solus*, *Solois*, *Soluntum* & *Solentum*, Solanto — *Panormus*, Palerme — *Ereta Mons*, Monte Pelegrino — *Hiccara* ou *Hiccari*, Muro di-Carini — *Segestanorum Emporium*, Castel à-Mare — *Drepanum* & *Drepana*, Trapani — *Columbaria Insula*, la Columbara — *Motya*, Isle S. Pantaleon — *Pelorum* ou *Pelorus Promontorium*, Cap di-Faro — *Phalacrinm Promontarium*,

Cap de Zaſiculmo—*Cephaloedium Promontorium* ou *Cephaledis Caſtellum*, Ciſalu—*Ægithallus Promontorium*, Cap de San-Theodoro—*Melas* ou *Facelinus Fluvius*, Nuciti—*Longanus Fluv.* la riviere di-Caſtro Reale—*Helicon Fluv.* l'Olivaro—*Timethus* ou *Timethum Fluv.* le Naſo—*Chidas Fluv.* Roſmarino—*Alæſus Fluv.* la Caronia—*Monalus Fluv.* la Pollina—*Himera Fluv.* l'Amiraglio—*Simoïs* ou *Scamander Fluvius*, la riviere de S. Bartholomeo.

II. *Sicilia Latus Auſtrale*, la Côte de Gergenti, depuis le Cap Marzalo juſques au Cap de Paſſaro, avoit pour Villes principales—*Lilybæum*, Marſala—*Selinus*, Terra delli Pulci—*Therma Selinuntia*, ou *Aquæ Labodæ* ou *Laxodæ*, Sciaca—*Heraclea Minoa*, ou ſimplement *Minoa*, Heraclea—*Camicus*, Siculiano—*Agrigentum*, Gergenti—*Oruphace*, Château, qui étoit près de Gergenti—*Eenomus Mons*, Mont de Licata—*Phintia* ou *Plutia*, Licata—*Gela* & *Lindii*, Cherſa—*Camarina*, *Pſaumidis* & *Hyperia*, Torre di-Camarana—*Caucana Portus*, Caucona Porto—*Odyſſea* ou *Ediſſa Portus*, Caſtellucio Porto—*Pachyni Portus*, Motya—*Lilybæum Promontorium*, Cap de Marſella—*Bucra Promontorium*, Cap de Scaſami—*Odyſſea Promontorium*,

Cap de Caſtelluccio—*Mazara Fluvius*, Mazara—*Hipſa Fluv.* la branche gauche du Belici—*Crimiſus Fluv.* la branche droite du Belici—*Iſburrus Fluv.* la Catta Bellota—*Halicus Fluv.* le Platani—*Canicus Fluv.* le Cannaro—*Agragas Fluv.* le San-Biagio—*Himera Fluv.* le Salci—*Gela Fluv.* la Terra-Nuova—*Vagedruſa Fluv.* le Manumuzza—*Achates Fluv.* le Drillo—*Hipparis* ou *Camarina Fluv*, la Camarana—*Vanus Fluv.* le Fraſculari.

III. *Siciliæ Latus Orientale*, la Côte depuis Meſſine juſqu'au Cap de Paſſaro, qui étoit—*Elorus*, Baiacheno—*Phœnicus Portus*, la Falconara—*Nauſtathmus*, Vindicari—*Syracuſa* ou *Syracuſe*, Syracuſe; cette Ville étoit divisée en pluſieurs parties; ſçavoir, *Acradina*, *Tycha*, *Neapolis*, *Ortygia Inſula*—*Tapſus Peninſula*, l'Iſle de Manghiſi—*Hybla parva*, *Megara*, *Megaris* & *Alcotis*, étoit à l'embouchure du Cataro—*Xyphonia*, Auguſta—*Trotylum*, San-Maloiro—*Catana*, Catanea—*Ulyſſis Portus*, Torre Lognina—*Naxus*, étoit à l'embouchure du Frigidi—*Tauromium*, *Tauromenium*, *Tauromenia* & *Naxos*, Taormia—*Portus Tauromitanum*, l'Ochiſo—*Meſſana* & *Zancle*, Meſſine—*Promontorium Pachynum*, le

Cap de Peſſaro——*Promontorium Plemmyrium*, Maſſa——*Promontorium Taurus*, Cap della Brucca——*Promontorium Argenum*, ou *Drepanum*, Cap de Sant'Aleſſio——*Elorus Fluvius*, l'Abiſo——*Anapus Fluv.* l'Alfeo——*Alabus*, *Alabis*, ou *Alabo Fluvius*, le Cotaro——*Mela Fluv.* le San-Marcellino——*Pentagias* ou *Pentagies Fluv.* le Porcari——*Teria Fluv.* le San-Leonardo——*Symethus Fluv.* le Iaretta——*Acis Fluv.* l'Aci——*Taurominius* ou *Onobala Fluv.* la Cantara.

IV. *Siciliæ Urbes Mediterraneæ*, [illegible] milieu de la Sicile, où étoit——*Eryx*, ou *Urbs Helymorum*, Trapani del-Monte——*Ægeſtia*, *Ægeſtos*, *Ægeſta*, *Segeſta* & *Dicæopolis*, Barbara——*Entella* & *Atala*, Bitella——*Macella*, Calta Buſſamar——*Magella*, Roſmano——*Triocala* ou *Tricalum*, Santa Maria a monte Virgine, près de Calta Bellota——*Alicia*, Salemi——*Ieta*, Iato——*Schera*, Corglione——*Murgentium*, *Morgentium* & *Murgentia*, étoit près de l'embouchure de l'Iaretta——*Engyum*, *Enguium*, *Egma*, Ingluni ou Angulone——*Petra* & *Petræa*, Petraglia——*Noa*, Noara——*Apollonia*, dont on ignore la ſituation——*Ameſtratus*, *Amaſtra*, & *Mutiſtratum*, Miſtretta——*Tiſſa*, Randaz o——

Ethna Urbs, *Ineſſum*, *Ineſſa*, & *Enne-*
, Maſcali—*Capitium*, Capuzzi—
rbita, Nicoſia—*Agyrium* & *Agu-*
m, San-Philippo d'Agironna, la
rie de Diodore de Sicile, celebre Hi-
rien—*Imachara*, Traïana—*Gala-*
oz *Galarina*, Gagliano—*Symethum*,
acabulto—*Hadranum*, Aderno—
ſſus ou *Aſſonum*, Azaro—*Hybla*
ajor, Paderno—*Enna*, Caſtro Janni
—*Caulonia*, *Cauloniana* & *Callonia*,
ietra Preccia—*Hybla Herea*, Raguſa
—*Erbeſſus*, la Grotte—*Acra*, Santa
aria d'Arcya—*Petiliana*, Calta-Niſ-
ta—*Philoſophiana*, Piazza ou Chezza
ryce, *Eryca* & *Eruca*, étoit près du
ont Catalfano—*Callipolis* ou *Bidins*,
iſcalis—*Eobœa*, Lycodia—*Neetum*
Nectum, Noto—*Caſinena*, Scicali
—*Bidis*, San Giovanni de Bedini—
alica—*Mena*, *Menena* ou *Menenum*,
enco—*Erbeſſus*, Palazzuolo—*Ma-*
rium, Mazarini—*Leontini* ou *Leon-*
m, Lentini—*Centuripe* ou *Centuripi-*
m, Centorbe.

V. Les *Lacs* & *Fontaines* de la Sicile,
nt—*Perguſa Lacus* ou *Pergus*, Per-
ſa—*Palicorum Fons Menenius*, ou
licinus, Naptia—*Concheus Lacus*,
Petrulenſis, Lac de Petra—*Cama-*
a Palus ou *Lacus*, Lac de Camara.

na — *Cyane Fons*, la Piſma.

VI. Les *Montagnes* de Sicile ſont — *Æthna Mons*, le Mont Gibel ou le Mont Ethna qui eſt un Volcan — *Mons Pelorus*, *Pelorias* ou *Nepturius*, le Mont de Namari — *Montes Herei* ou *Junonis*, le Monte Arteſino — *Maro Mons*, le Muſumeni ou Muſumeli — *Montes Hyblei*, le Mont San-Marcellino — *Montes Nebrodes* ou *Neurodi*, le Madonia — *Eryx Mons*, le Mont Trapani.

Des Petites Iſles, qui ſont aux environs de la Sicile.

Les Iſles qui ſont aux environs de la Sicile, ſe diviſent en trois Corps : celles qui ſont au Nort, ſe nomment *Æoliæ Lipareorum*, *Liparenſium*, *Hepheſtiades*, *Vulcaniæ*, *Vulcani* & *Plotæ*. Celles qui ſont au Couchant de la Sicile au nombre de deux, ſe nomment en general *Ægades*; & celles qui ſont au Levant ont leurs noms particuliers.

I. *Lipara Inſula*, ou *Meligunis*, Lipari — *Thermeſſa*, *Thermiſſa*, *Hiera*, *Vulcani*, *Vulcania* & *Hepheſtias*, Volcano — *Strengyle* ou *Domus Æoliæ*, Stromboli — *Eronymos*, l'Iſca Bianca — *Didyme* ou *Gemella*, Salini — *Ericuſa* ou *Ericodes*, Alicur — *Phœnicuſ*

ou *Phœnicodes*, Felicur. Ce ſont-là les Iſles *Æolia*, qui ſont au Nort de la Sicile.

II. Les Iſles du Couchant, dites *Ægades*, ſont *Phorbantia*, Leuenzo—*Hiera*, *Sacra*, ou *Maritima*, Maretamo.

III. Les Iſles du Levant ſont—*Melita*, l'Iſle de Malthe, dont les Villes principales ſont—*Melita*, Medina ou Civitâ-Vecchia—*Junonis Fanum*, Caſtello di-Sant'Angelo—*Herculis Portus*, dont on voit encore quelques veſtiges au Sud de l'Iſle—*Gaulos Inſula*, l'Iſle Gozo.

Corſica.

Cette Iſle ſe nommoit *Cyrnus*, *Corſica*, *Curſea*, *Cerneatis*, *Corſis*, *Sidis*, & quelquefois *Tyros*. Ses Villes principales étoient—*Centurinorum Oppidum* ou *Centurinum*, Centuri—*Clunium*, Santa-Catharina—*Mantinorum Oppidum*, Baſtia—*Ara Tutela*, Torre Peſcerina—*Favonii Portus*, Porto Favono—*Aliſta*, Porto Vecchio—*Rubra*, Porto Nuovo—*Palla*, ou *Palla*, San-Bonifacio—*Promontorium Sacrum*, Cap Corſo—*Promontorium Vagum*, Cap de Brigalino—*Promontorium Granianum*, Cap d'Erbicara—*Tavola Fluvius*, le Galo—*Rhotanus Fluv.* le Tavignano

—*Sacer Fluv.* l'Orbo—*Stagnum Diana*, Stagno di-Diana—*Insula Capraria*, l'Isle Capraia—*Canelata*, San Fiorenzo—*Casalus Sinus*, Piaggia di-Cosari—*Urcinium*, Adiazzo—*Paula*, Porto Polo—*Titianus Portus*, Golphe de Tallano—*Ficaria*, Ficari—*Marianum Oppidum*, Casa Barbarica—*Volerius* ou *Vilerius Fluvius*, le San Fiorenzo—*Circidius Fluv.* la Ripe—*Locra Fluv.* le Capitello—*Titianus Fluv.* l'Ornano—*Ficarius Fluv.* le Ficari—*Tilox Promontorium*, Cap Martello—*Attium Promontorium*, Punta di-Laccivolo—*Viriballum Promontorium*, Cap de Cabri, ou Cap de Gargano—*Ruber Mons Promontorium*, Monte Rosso, & Capo Rossi—*Rhium Promontorium*, Cap de Casa Barbarica—*Mariana Colonia*, ou *Nicea*, Cap de santa Maria—*Aleria* ou *Alalia*, Leria—*Ostrico*, Ostricone—*Palania* ou *Palanta*, Balagna—*Opinorum Oppidum*, Opini—*Talcinorum Oppidum* ou *Talcinum*, Talcini—*Tarrabinorum Vicus*, Vico—*Aluca*, Alota—*Mons Aureus*, Golo.

Sardinia.

L'Isle de Sardaigne, nommée par les Anciens *Sardinia*, *Sardo*, *Ichnusa* &

Sandalietis, avoit pour Villes principales —*Juliola*, Castro di-Doria —*Plubium*, Santa Reparata —*Erebuntium Promontorium*, Cap de la Testa ou de Santa Reparata —*Ursi Promontorium*, Cap de l'Orso —*Tibula* ou *Tibule*, Castro Aragonese — *Turris Libissonis*, Torre — *Tilium* ou *Tillium*, Argentera —*Nymphæus Portus*, Porticivolo — *Corax*, Algeri —*Osæa* ou *Othoca*, Osko —*Bosa*, Bosa —*Neapolis*, Neapoli — *Sardopatoris Fanum*, Cap de Frasca —*Gorditanum Promontorium*, Cap de Monte Falcone —*Hermæum*, ou *Mercurii Promontorium*, Cap de la Caccia — *Crassum Promontorium*, Cap d'Argentera —*Termus Fluvius*, l'Aragonese — *Thyrsus Fluvius*, le Thyrso — *Sacer Fluv.* le Sacro —*Sulci*, Palma di-Sole —*Peninsula*, Parignano —*Biota*, *Biora*, ou *Bithia*, Porto Bota —*Suchense*, ou *Sulcense Promontorium*, la Punta dell'Uga —*Herculis Portus*, Chia — *Caralis*, *Carales* ou *Carala*, Cagliari — *Scarcapos*, Scarabos — *Sulpicius* ou *Solpicius Portus*, inconnu aujourd'huy —*Liquidonensium* ou *Luquidonensium Portus*, Lagoliasto —*Feronia*, Santa Maria Navarese —*Olbia* ou *Ulbia*, Olbia Rüinata —*Olbianus Portus*, golphe de Siniscola ou de Posala —*Cunicularium Promonto-*

rium, le Cap Pullo—*Columbaria Promontorium*, Cap de Sarda—*Saprus Fluvius*, le Scarabos—*Cedris Fluv.* le Cedro—*Æsoro*, Occari—*Sarolapis* ou *Sorabilis*, Sarlape—*Valentia* ou *Valeria*, Valentino—*Luquido*, Loconi—*Fanum Carisi* ou *Canusi*, Favi—*Nora*, Nori—*Ferraria*, étoit près de Cap Ferrato—*Sufalius Vicus*, San-Pedro—*Lesa*, San-Gavino—*Lesitana Aqua*, ou *Therma*, près de San-Gavino—*Metalla*, Civita di-Glisia—*Usellis Colonia*, Oristagni—*Gurulis*, *Ogrillis* ou *Gorillis*, dont la situation est inconnuë—*Montes Insani*, les Monts Capelle.

Il y a autour de la Sardaigne plusieurs petites Isles, qui sont—*Nymphæa Insula*, Paraguana—*Phintonis* ou *Fintonis Inf.* Figo—*Fossa*, ou *Taphros Inf.* Rossa—*Herculis Insulæ duæ*, Asinaria & Piana—*Diabate Inf.* Faluga—*Bertula Inf.* Coffia di-Donna—*Hieracum* ou *Accipitrum Insula*, Santo Pietro—*Plumbaria Insula*, Piana—*Enosis Inf.* Sant'-Antioco—*Boaria* ou *Boaris Inf.* il-Toro—*Bucina Inf.* la Vacca—*Cuniculariæ Inf.* le Pullo—*Ficaria* ou *Rurana Inf.* Coltelazo—*Collodes Inf.* Serpentera—*Heras Lutra*, inconnuë—*Belerides Inf.* le Sanguinare—*Hermæa* ou *Mercurii Inf.* le Tavolaro ou la Tolara.

Autres divisions de l'ancienne Italie.

Il y a eu plusieurs divisions de l'Italie ; chaque Auteur, qui a examiné cette partie de l'Europe, en donne une particuliere : nous ne parlerons point de celles de Ptolomée, de Strabon, & de Paul Diacre, parce qu'elles n'ont pas influé dans les anciens Historiens ; nous parlerons seulement de celles d'Auguste, d'Antonin & de Constantin.

Division de l'Italie selon Auguste.

Pline marque cette division, qui partage l'Italie en onze Regions.

I. *Prima Regio*, comprend le *Latium Vetus & Novum, cum Campania*, la Campagne de Rome, dont les Villes principales étoient Rome & Capouë.

II. *Regio*, où sont les *Picentini* & *Hirpini*, partie de la Principauté Citerieure, & toute la Principauté Ulterieure.

III. *Regio*, où étoient les *Apuli Daunii*, *Peucetii*, *Messapii*, *Salentini*, *Calabri*, *Lucani* & *Brutii*, partie de la Principauté Citerieure & de la Capitanate ; les territoires d'Otrante, la Basilicate, la Haute & Basse-Calabre.

IV. *Regio*, où étoient *Frentani Mar-*

ruccini, *Peligni*, *Marsi*, *Vestini*, *Samnites* & *Sabini*, partie de l'Abruse Ulterieure, l'Abruse Citerieure, le Comté de Molise, partie de la terre de Labour & du Duché de Spolette, & la Sabine.

V. *Regio*, où étoit le *Picenum*, ou le Peuple *Picentes*, partie de la Marche d'Ancone, & de l'Abbruzze Ulterieure.

VI. *Regio*, où étoit l'*Umbria*, & les Peuples *Umbri*, partie de la Marche d'Ancone la Romagne, le Duché d'Urbin, partie du Perugin, du Comté de Castellane, & du Duché de Spolette.

VII. *Regio*, où étoit *Etruria*, & les Peuples étoient nommez *Thusci* & *Etrusci*, l'Etat du Grand-Duc de Florence, la République de Luques, partie de l'Etat de Gennes; les Duchez de Massa, Carrera & de Castro; le Patrimoine de S. Pierre, le Comté de Ronciglione, partie du Perugin & l'Orvietano.

VIII. *Regio*, où étoit *Gallia Cispadana*, les Etats de Parme, de Modene & de la Mirandole; le Bolonese, partie du Mantouan, du Ferrarois & de la Romagne.

IX. *Regio*, où étoit *Liguria*, les Peuples nommez *Ligures*, toute la Côte de Gennes, partie du Piémont, le Marquisat de Saluces, le Comté de Nice, la plûpart du Montferrat & du Duché de Milan.

X. *Regio*, où étoit *Venetia*, & les Peuples *Veneti*, *Carni*, *Istri* & *Iapydes*, l'Istrie, le Frioul, le Bellunese, le Cadorin, partie du Trentin; le Vicentin, la Marche Trevisane, partie du Veronois; le Dogado, le Polesin de Rovigo, & partie du Ferrarois.

XI. *Regio*, où étoit *Gallia Transpadana*, partie du Veronois, du Mantouan; le Bressan, le Cremonois, partie du Trentin; le Bergamasc, la Valteline, le Cremasc, le Duché de Milan deçà le Pô; les sujets des Suisses, la Seigneurie de Verceille, partie du Montferrat & du Piémont; le Val d'Aoste, & quelque peu du Dauphiné.

Division de l'Empereur Antonin.

L'Italie, suivant cette division, étoit partagée en XVI. Provinces; sçavoir,

I. *Campania.*

II. *Tuscia cum-Umbria*, où étoit Rome.

III. *Nursia*, où étoit *Reate.*

IV. *Flaminia*, où étoit *Ravenna.*

V. *Picenum*, où étoit *Asculum.*

VI. *Liguria*, où étoit *Mediolanum.*

VII. *Venetia cum Istria*, où étoit *Aquileia.*

VIII. *Alpes Cottiæ & Apenninus*, où étoit *Genua.*

IX. *Samnium*, où étoit *Beneventum*.

X. *Apulia cum Calabria*, où étoit *Tarentum*.

XI. *Lucania*, où étoit *Regium*.

XII. *Rhætia prima*.

XIII. *Rhætia secunda*.

XIV. *Sicilia*.

XV. *Corsica*.

XVI. *Sardinia*.

Division de l'Italie selon Constantin.

La division établie par cet Empereur, se trouve dans la Notice de l'Empire, & contenoit XVII. Provinces, dont dix étoient sous le Vicaire de Rome, & sept sous le Vicaire d'Italie. Les dix premieres sont,

I. *Latium & Campania*, la Campagne de Rome, & partie de la terre de Labour, où étoient *Roma*, *Capua* & *Neapolis*.

II. *Tuscia & Umbria*, la plûpart de l'Etat du Grand-Duc; l'Etat de Luques, partie de la République de Gennes; les Duchez de Massa, de Carrera & de Castro; le Patrimoine de S. Pierre; l'Orvietano, partie du Perugin, du Duché d'Urbin, & de la Romagne.

III. *Picenum Suburbicarium*, partie de la Marche d'Ancone, & de l'Abbruzze Ulterieure.

IV. *Valeria*, partie du Duché de Spolette; la Sabine, partie de la Campagne de Rome & de l'Abbruzze Ulterieure.

V. *Samnium*, partie de l'Abbruzze Ulterieure, & la Citerieure, partie de la Capitanate & de la terre de Labour, & le Comté de Molise.

VI. *Apulia* & *Calabria*, partie de la Capitanate; les territoires de Bari & d'Otrante.

VII. *Lucania* & *Brutii*, partie de la Principauté Citerieure; la Basilicate, la Haute & la Basse-Calabre.

VIII. *Sicilia*, l'Isle de Sicile.

IX. *Sardinia*, l'Isle de Sardaigne.

X. *Corsica*, l'Isle de Corse.

Les sept Provinces, qui sont sous le Vicaire d'Italie, sont,

I. *Venetia* & *Istria*, l'Istrie, le Frioul, la Marche Trevisane, le Cadorin, le Belluneſe, le Padouan, le Vicentin, le Dogado, le Polesin de Rovigo, & partie du Ferrarois.

II. *Æmilia*, les Duchez de Parme, de Modene & de la Mirandole, & partie du Mantouan.

III. *Flaminia*, & *Picenum Annonarium*, le Boloneſe, partie du Ferrarois; la Romagne & le Duché d'Urbin.

IV. *Liguria*, le Duché de Milan deçà le Pô, partie du Piémont; le Cremonois,

le Cremaſc, le Bergamaſc, le Breſſan, & partie du Mantouan.

V. *Alpes Cottiæ*, Partie du Piémont, du Montferrat, & du Duché de Milan; les Sujets des Suiſſes, la Valteline, partie du Trentin, & du Bergamaſc.

VI. *Rhætia prima*, les Griſons, le Veronois, le Comté de Tirol, & ſes dépendances juſqu'au Lac de Conſtance.

VII. *Rhætia ſecunda*, partie de la Souabe & de la Baviere.

CHAPITRE XII.

DE L'ASIE.

L'Aſie, la plus vaſte partie des trois que les Anciens ont connuës, étoit ſeparée de l'Europe par le Don ou Tanaïs, & de l'Afrique par la Mer Rouge & l'Iſthme de Suez. Elle ſe peut diviſer en trois grandes parties; ſçavoir en Septentrionale, en Occidentale & en Meridionale.

Partie Septentrionale de l'Aſie.

Cette Partie de l'Aſie contient les Peuples les moins connus de cette vaſte Region: les Anciens n'en ont eu que des idées fort confuſes; & à preſent que les voya-

ont perfectionné la Geographie ; nous n'en ſçavons gueres davantage, qu'on en connoiſſoit autrefois. On diviſe cette partie en pluſieurs autres Regions, qui ſont la Sarmatie, *Sarmatia* ; la Scythie, *Scythia* ; la Region des Seres ; *Serica Regio*, & les Terres inconnuës.

Sarmatia.

La Sarmatie, *Sarmatia*, a été auſſi nommée *Sauromatia*, & les Peuples, *Sarmatæ*, *Sauromatæ*, *Syrmatæ*, *Iazamatæ*, *Exomatæ* & *Ixomatæ*. Elle étoit renfermée entre les Monts Elbours, la Mer-Noire, celle de Zabac, la Mer-Caſpienne, le Don ou Tanais, & le Volga ; c'eſt une partie de la Moſcovie Aſiatique, avec l'Aſtracan, la Circaſſie, la Georgie, le Caſan & Siberie ; elle contenoit divers Peuples, qui n'avoient pas de demeure fixe & certaine.

Les principaux ſont—*Maotidæ*, partie de la Circaſſie vers la Mer de Zabac—*Iaxamatæ*, les Peuples qui occupoient les embouchures du Tanais—*Arichi* ou *Arrechi*, habitoient près de la Mer Caſpienne—*Theometæ*—*Tiramba* & *Coaſpeni*, dont on ignore la ſituation, quoiqu'ils demeuraſſent auſſi le long de la Mer Caſpienne—*Siraceni*, partie

de la Circaſſie —— *Pſeſſii* ou *Sempſii*— *Aſturicani*, partie de l'Aſtracan——*Sin* ou *Zinchi*, partie de la Circaſſie ſur Mer-Noire——Les *Melanchlani*, les *S pothrena*, les *Scymnita* & les *Amazone* habitoient entre le Volga & les Mon Mazariſc——*Heniochi* ou *Eniochi*, part de la Circaſſie vers les Monts Elbours— *Perierbidi*——*Suani*, la partie Septentrio nale de la Mingrelie——*Olonda*——*Iſond* & *Gerrhi*, demeuroient entre les Mon Elbours & la Mer Caſpienne —— *Baſili cai*, *Baſilida* ou *Regii*, paroît être la S berie ——Il y a encore parmi les Sarmat pluſieurs autres Peuples inconnus dans l Hiſtoriens, mais remarquez dans les an ciens Geographes qui n'en déſignent pa bien la ſituation. Les Villes principale des Sarmates étoient——*Expolis* & *No varis*, ſur le Tanais——*Tamaïs*, à l'em bouchure de la riviere du même nom pourroit bien être Azow——*Paniardis*— *Patarve*——*Azara*——*Tyrambe*——*Gera ja*——& *Mapeta*, ſur la Mer Caſpienn ——*Aſaraba*, ſur le *Rhombites*, aujour d'huy le Copa entre la Mingrelie & l Mont Elbours —— *Abunia* —— *Naſſu xia*——& *Almia*.

Les *Fleuves* de la Sarmatie étoient l *Tanais*, aujourd'huy le Don, qui tomb dans la Mer-Noire, auſſi-bien que l

Arabius — *Rhombites Major & Minor* — *Theophanius* — *Atticitus* — *Psathis* & *Vardanus*, dont on ne sçauroit appliquer precisément les noms anciens aux noms modernes. Les Fleuves de la Sarmatie, qui tombent dans la Mer Caspienne, sont — *Rha*, aujourd'huy le Volga — *Saona* — *Alonta* — & *Udon*.

Les principales *Montagnes* étoient — *Imaüs Mons*, le Mont Elbours — *Hippici Montes*.

Scythia intra Imaum.

L'on a donné le nom de Scythie à tous les Pays de l'Asie, qui sont au Septentrion, & même à quelques-uns de l'Europe; & tous les Peuples qui ont habité ces Pays, ont été nommez Scythes. La Scythie se divise en deux parties, l'une au-deçà du mont *Imaus*, & l'autre au-delà. *Scythia intra Imaum*, contient le Turqueſtan, & une partie de la Grande-Tartarie. Elle contenoit plusieurs Peuples, dont les noms, quoique marquez dans les Auteurs, n'en font pas mieux connoître la situation, & peut-être n'en étoient-ils pas, marchant alors par hordes, comme la plûpart le font encore aujourd'huy.

Ces Peuples étoient — *Iaxarte* — *Saca*

— *Meſſageta* — *Tectoſages* — *Aſpi*
ou *Aſpacata* — *Sieb:* — *Alani* — *Tap*
rai — *Daha* — *Eſſedones* — *Ariaca*
Rhymmici — *Paſica* — *Amardi* — *Hi*
— *Edones* — *Cama* — *Camaca* — *E*
chata — *Cotieri* — *Antariani* — *Pi*
— *Arimaſpi* — *Aſæi* — *Oetei*.

Il me paroît inutile de chercher exa
tement leur ſituation, parce qu'il ſe
ble comme impoſſible de la déſigne
quoique ces Peuples ſoient marquez da
les anciens Geographes, il n'en eſt poi
parlé dans les Hiſtoriens.

Scythia extra Imaum.

Cette partie comprend le Mongul
& les Tartares Kalmoucs, & conten
pluſieurs Peuples & quelques Regio
Les Peuples ſont — *Abii Scythæ*,
ſimplement *Abii*, que l'on trouve tan
en Aſie, & tantôt en Europe, par
qu'ils n'avoient point apparemment
demeure; après quoi viennent — *Hipp*
phagi Scythæ — *Charanni Scythæ*
Auxacitis Regio — *Caſia Regio* — *Ach*
ſa Regio — Les Villes qui ſont marqué
ſont — *Auxacia* — *Iſſedon Scythica*
Chaurana — & *Soeta*.

Serica ou *Serum Regio.*

Cette Region eſt ce que nous appellons aujourd'huy les Tartares Bogdois, & comprenoit pluſieurs Peuples & quelques Villes, dont les ſituations nous ſont également inconnuës.

Ces Peuples étoient — *Sere:* — *Antrophagi Seres* — *Annibi* — *Sizyges* — *Damne* — *Oecharda* — *Aſmirai* — *Iſſedones* — *Aſpacara* — *Baca* — & *Ottorocorrhæ* — Les Villes qui ſont marquées dans les anciens Geographes ſont — *Damna* — *Aſmiræa* — *Iſſedon Serica* — *Throana* — *Aſpacara* — *Droſache* — *Thogara* — *Daxata* — *Sera* — *Oroſana* — & *Solana.*

Terra Septentrionalis incognita.

Cette partie, dont les Peuples ont été nommez par les Anciens, *Hyperborei Scythæ*, eſt ce que nous appellons aujourd'huy la Tartarie Septentrionale, ou Tartarie Moſcovite; il y avoit des Montagnes connuës des Anciens ſous le nom de *Montes Riphæi* ou *Ripæi*, & aujourd'huy ſous celui de Monts de Stolpe ou d'Oby.

CHAPITRE XIII.

Partie Occidentale de l'Asie, ou *Partie du milieu.*

CEtte Partie, la plus considerable de l'Asie & la plus cultivée, se divise en cinq Regions principales; sçavoir—l'Asie Mineure—la Syrie—l'Armenie—l'Arabie &—l'Empire des Perses ou des Parthes.

ARTICLE I.

De l'Asie Mineure.

L'Asie Mineure, *Asia Minor*, que nous appellons aujourd'hui l'Anatolie, se divise en plusieurs Provinces que nous allons expliquer en particulier.

Mysia.

La Mysie, qui est une partie de l'Anatolie, se partage en deux; *Mysia Minor*, & *Mysia Major.*

I. *Mysia Minor*, étoit entre le fleuve *Rhyndacus*, & s'étendoit quelque peu au-delà du Granique. Ses Villes les plus considerables étoient—*Cyzicus*, *Cyzicum*

eum, *Arctonesos*, *Arconesus*, *Dolionis*, ou *Dindymis*, Chizico, où il y avoit un beau Port, un Château, & des Tours qui étoient de marbre—*Parium*, *Adrasta* ou *Pastos*, Pario à l'embouchure du Granique—*Lampsacus*, *Pityusa*, *Pityoessa*, *Laomedontia*, *Abarnis*, *Aparnis* & *Abarpis*, Lampsico—*Percote*, ou *Palapercope*, que d'autres mettent dans la Troade—*Priapus*, Laspi—*Pasus*, *Pasum* & *Apasum*, étoit entre Parium & Lampsaque—*Miletopolis*, vers la source du fleuve *Rhyndacus*—*Scepsis*—*Germa*, *Germa*, ou *Hiera Germa*, vers la ville de Cisique, que des tremblemens de terre ont détruite—*Apollonia* ou *Assos*, sur le fleuve *Rhyndacu*—*Colona* ou *Callicolona*, que d'autres mettent dans la Troade, ne subsiste plus—*Dindymus Mons*, Montagne près de Cyzique—*Æsopus Fluvius*—*Rhyndacus Fluvius* ou *Lycus*. L'Artacho servoit de bornes à la petite Mysie du côté Nord-est—*Granicus Fluv.* ou *Grenicus*, le Lazzara, celebre par la bataille qu'Alexandre y gagna sur les Perses.

II. La Mysie Majeure, *Mysia Major*, étoit renfermée entre les rivieres de *Caicus* & du Scamãdre. Les Villes principales qu'elle renfermoit, sont—*Pergamum*, Pergamo, la Capitale de la Mysie—

Perperene —— *Thyatira*, *Pelopia*, *Semiramis*, & *Eſchate Myſorum* —— *Adramyttium*, *Adramytteum* ou *Adramytteos*, Landrimiti —— *Aſtyra*, près de la Ville precedente —— *Thebe Campus*, aux environs d'Atramytteos —— *Lyrneſſus*, *Lyrnea* ou *Minetis* —— *Antandrus*, San-Dimitri —— *Pitane*, San Georgio —— *Trajanopolis*, entre les villes d'Antandre & d'*Adramytteos* —— *Caicus*, *Aſtræus*, *Adurus*, ou *Pauræus Fluvius*, le Girmaſti —— *Scamander* ou *Scamandrus*, Paleſcamandria. Ces deux Fleuves ſervoient de bornes à la grande Myſie.

Troas.

La Troade ou Royaume de Troye, que quelques-uns font partie de la Petite-Phrygie, *Phrygia Minoris*, eſt renfermé entre les deux Myſies; ſes Villes principales étoient —— *Perote* —— *Abydus*, le Château des Dardanelles du côté de l'Aſie —— *Dardanium Urbs* & *Promontorium*, d'où les Troyens ont été nommez *Dardani* —— *Rhoeteum* —— *Arisba* —— *Ophryneum* —— *Lectum Promontorium*, Cap de Scorpiata —— *Lariſſa* —— *Hamaxitus* —— *Sigeum Urbs* & *Promontorium*, Ville & Cap de Ianizzari, près duquel étoit le tombeau d'Achilles —— *Troja* ou *Ilium*, fameuſe par ſon Siége de dix ans, n'eſt plus qu'un

village——*Cebrenia*, étoit une partie de la Troade, dont la Ville ſe nommoit *Cebrina*——*Colonia Troas-Antigonia Alexandria*, ou ſimplement *Alexandria Troas*——*Acheium*, près de la ville de Troas——*Callicolona*, ou *Pulcra Colona*, Ville ſur la riviere de Simoïs——*Polichna*——*Marpeſſus*, *Marmeſſus*, ou *Marmiſſus*——*Gergis*, *Gergithus* ou *Gergitium*——*Zeleia*, au pied du Mont Ida——*Hermothum*——*Aſtyra*——*Neandria*, ou *Neandros*, Ville & Cap——*Ida Mons*, Montagne au milieu de la Troade——*Cotylus Mons*, tient au Mont Ida——Les rivieres de la Troade ſont——*Scamander*, qu'on appelle auſſi *Xantus*, le Paleſcamandria——*Simoïs*, qui tombe dans le Scamandre——*Granicus*, le Lezzara——*Æſepus* ou *Æſapus*——*Rheſus*——*Heptaporus* ou *Polydorus*——*Careſus*, ne ſubſiſtoient plus du temps de Pline——*Andrius*, qui tomboit dans le Scamandre——*Selleis*.

Æolia.

L'Eolie eſt une Colonie que les Eoliens Grecs envoyerent dans l'Aſie Mineure; elle étoit ſituée entre les fleuves *Caicus* & *Hermus*. Les Villes principales qu'on y trouve, ſont——*Elaa* ou *Cyanis*——*Cane*

ou *Cana*, Ville & Montagne près du fleuve *Caicus*——*Grynia* & *Grynium*——*Myrina*——*Cuma* ou *Cyma* & *Cyme*, Foi Nova ou Caſtri —— *Lariſſa*, *Lariſſe*, ou *Phriconis*——*Phocæa* —— *Neon-Tichos* ou *Novus Murus*——*Attalia*——*Poſidea*——*Temno*——*Cilla*——*Notium*——*Ægiroeſſa*——*Pitana* &—— *Aſcanius Portus*—— Les deux Rivieres, qui ſont connuës ſont —— *Caicus Fluv.* le Girmaſti ou l Caſtri——*Hermus Fluv.* le Sarabat.

Ionie.

L'Ionie, autre Colonie des Grecs, s'é tendoit le long de la Mer, depuis le fleuv *Hermus*, juſqu'au Méandre; ſes Ville principales étoient —— *Smyrna*, Smyrn ——*Miléſus*, Melazzo——*Epheſus*, Ephe ſe——*Trogylium Promontorium* —— *Ery thræ* ou *Cropupolis*——*Ciſſuntus Portu*—— *Corycus Portus*——*Clazomena*. Grine ——*Priene*, Palathia——*Lebedus*, Lacere ——*Teos*, *Teios*, ou *Athamas*, Suſor— *Eræ* —— *Myonneſus* —— *Colophon*, Alto boſco ou Belveder —— *Notium* —— *Mm* ——*Phocæa* ou *Phocis*, Foglia Vecchi ——*Leuca* ou *Leuca*——*Neapoli*—— *Mi mas Mons*——*Hermus Fluvius*, le Sara bat——*Pactolus* ou *Chryſoroas Fluv.* —— *Meles Fluv.* qui arroſe les murailles d

Smyrne —— *Maander*, *Maandrus*, ou *Anabanus*, le Madre —— *Cayſtrus Fluv.* Chias ou Chaici.

Caria.

Cette Province eſt compriſe entre les fleuves de *Calbis*, du *Lycus* & du Meandre, & contient quatre quartiers; ſçavoir, la Carie, *Caria* —— *Doris*, la Doride —— *Caria Perœa*, & —— *Caria Mediterranea*. Les Villes principales qu'on y trouve, ſont —— *Iaſſus*, Iſle & Ville près de la Carie —— *Bargylia* ou *Bargylos* —— *Myndus* ou *Mindus*, San-Pietro —— *Miletus*, *Pithyuſa* ou *Anactoria* —— *Halicarnaſſus* ou *Zephyria*, dans la Doride, aujourd'huy Halicarnaſſe —— *Cnidus*, ou *Gnidus* ou *Triopia* & *Triopium*, Cio ou Cap Erio —— *Scopia Promontorium*, Cap à l'extrémité de la Doride —— *Theangela* —— *Sibda* —— *Medmaſſa* ou *Medmaſus* —— *Euranium* —— *Pedaſa* ou *Pedaſus* —— *Telmiſſus* —— *Ceramus* —— *Loryma*, *Larumna*, *Larymna* ou *Doryma*, Maxi —— *Euthane* ou *Euthene* —— le quartier de *Caria Perœa*, ſe nommoit auſſi *Perœa Rhodiorum*, parce qu'elle étoit vis-à-vis de cette Iſle, & qu'elle leur avoit été ſoûmiſe; avoit pour Ville —— *Caunus*, Magri ou la Roſa —— *Dædala* —— *Pyſtus* ou *Phyſ-*

cus, Phiesco — *Idyma* ou *Idymus* — Les Villes de la Carie Méditerranée sont — *Harpasa* ou *Harpasus* — *Amyzon* — *Orthosia* — *Apollonia* — *Maandropolis* — *Antiochia*, *Pythopolis* ou *Nyssa*.

Lycia.

La Lycie sur les Côtes de la Mer, étoit traversée par les fleuves de *Xanthus* & de *Lamyra*; ses Villes principales étoient — *Telmessus* ou *Telmissus* — *Patara*, *Sataros*, ou *Arsinoe*, Patera — *Andriace*, Gatopoli — *Aperra* ou *Apyra*, Phinica — *Myra*, Strumita — *Antiphellus*, *Habessus*, & *Phellus*, Antiphello — *Lamyra* ou *Limyra* — *Sacrum Promontorium*, ou *Chelidonium Promontorium*, Cap Cholidoni — *Olympus* — *Phaselis* — *Coricus* — *Araxa* — *Pinara* — *Sidyma* — *Tlos* — *Symbra* — *Gomba* — *Octapolis* — *Telandris* — *Cabalia* & *Mylias*, étoient deux petites Regions de la Lycie. Les Fleuves étoient *Xanthus* & *Lamyra*.

Lydia ou *Mæonia.*

La Lydie, qui se nommoit auparavant Mæonie, étoit entre l'Ionie; les fleuves *Hermus* & *Caistrus*, & le Mont *Sipylus*;

Villes principales étoient — *Sardes*, le Mont *Tmolus*, Sardes — *Tmolus Mons Tmolus* ou *Tempsis* — *Hypæpa* — *Thyatira*, *Pelopia* ou *Enhippa*, Ak-Hissar — *Magnesia* — *Hierocæsarea* — *Hyrca-a*, ou *Justinianopolis* — *Mosteni* ou *Mo-ena* — *Nacrasa* ou *Acrasa* — *Sipylus Mons* — *Maonia* — *Tripolis* — *Me-opolis*. — *Trallis* ou *Tralles*, Chara.

Phrygia.

Se nommoit *Phrygia magna*, pour la distinguer de la petite Phrygie, *Phrygia minor*, qui étoit entre les fleuves du Si-noïs & du Scamandre. La grande Phry-ie étoit presque au centre de l'Asie Mi-neure, & avoit pour Villes principales — *Azanium* — *Nicolea* ou *Nacolia* — *Co-naum*, Cute — *Midæum* — *Dorilæum* — *Cadi* — *Synaus* — *Ancyra* — *Celæna* — *Triconia* — *Abrostola* — *Prymnesia* ou *Primnesia* — *Docimæum* — *Synnada* — *Melitara* — *Juliopolis*, *Gordiucome*, ou *Gordiutichos* — *Eucarpia* — *Peltis* — *Tabeis* — *Lysias* — *Tribanta* — *Docela* — *Canna* — *Euforbium* — *Tiberiopolis* — *Acmonia* — *Laodicæa* — *Coloss*, Chone — *Apamea Cibotos* ou *Damea* — *Herapolis* — *Cibyra* — *Melissa* — *Silbium* — *Pelta*, — *Gor-*

dium ou Gordien — Appia — Sileum — Alimne — Cydissus — Tanapolis — Dionysopolis — Creretapa — Polybotus.

Gallogracia ou Galatia.

La Galatie, qui étoit une Colonie de Gaulois, étoit au Nord de la Phrygie, & avoit pour bornes les fleuves *Sangarius* & *Parthenius*. — Elle contenoit trois principaux Peuples, qui étoient — *Tectosages*, *Tolistobogi* & *Trocmi*.

I. Les *Tectosages* avoient pour Villes principales — *Ancyra*, Angouri — *Sebastena* — *Megaba Mons* — *Corbeus* — *Rosologiacum* — *Minizus*, *Mnizus* ou *Mnysus* — *Vindia* ou *Vinda* — *Bolelasgum* — *Sarmalium* ou *Sarmalia*.

II. Les *Tolistobogi*, avoient *Pesennus* ou *Pessinus*, Possene — *Germa* — *Murus* — *Megalesius* — *Tolasta* — *Anarus* — *Vetespum*.

III. Les *Trocmi* avoient — *Mithridatium* — *Danala* — *Aspona* ou *Aspuna*.

IV. Les rivieres de la Galatie étoient — *Parthenius Fluvius*, le Dolap — *Sangarius Fluv. Sanga*, *Sarcerius* & *Sangaris*, le Sangari ou Zagari — *Halys Fluv.* Aytozu ou Casilirmar.

Pisidia.

La Pisidie étoit renfermée entre la Phrygie, la Carie, la Pamphilie & la Lycaonie ; ſes Villes principales ſont — *Antiochea* ou *Antochia* — *Orondis* ou *Oroanda*, Capitale d'un petit Peuple nommé *Orondici* — *Pappa* — *Apollonia* — *Amblada* — *Neapolis* — *Apamea* — *Seleucia*, Charazaſar — *Antiochia altera* — *Baris* — *Carmaſa* — *Darſa* — *Liſinoe* — *Proſtama* — *Cremna* *Colonia* — *Petneliſſus* — *Termeſſus* — *Selga* — *Sagaleſſus* ou *Segeleſsus.*

Lycaonia.

La Lycaonie renfermée entre la Pamphylie, la Cappadoce, la Pisidie & la Phrygie — Ses Villes principales étoient — *Iconium*, Cogni — *Lyſtra* — *Derbe* ou *Derbia* — *Laodicea* — *Paralaïs* ou *Parlaïs* — *Corna* — *Thebaſa* — *Hyde* — *Laranda* — *Vaſada* — *Sabatra.*

L'on trouve encore dans les Hiſtoriens Romains un Royaume, qu'on appelle le *Royaume d'Aminas*, qui avoit été Secretaire, & puis General des troupes de Deiotarus ; il quitta le parti de Brutus pour ſuivre celui d'Antoine & de Ceſar, qui en recompenſerent par un Royaume

qui comprenoit la Galatie, & les frontieres de Lycaonie & de Pamphylie.

Pamphylia.

La Pamphylie s'étendoit le long de la mer, entre les rivieres de *Cataracte* & *Selinus*, vis-à-vis de l'Isle de Chypre; ses Villes principales étoient—*Olbia*—*Attalea* ou *Attalia*—*Magydus* ou *Matylus*—*Sida* ou *Side*—*Leucolla Promontorium*—*Perga*—*Silvon*—*Aspendus*—*Etenna*. Les Rivieres étoient—*Cataracte Fluv.*—*Selinn.*—*Cestrus* &—*Eurymedon.*

Isauria.

Pays fort rude aux pieds du Mont Taurus, étoit entre la Lycaonie, la Pamphylie, la Cilicie & la Mer, avoit pour Villes principales—*Isauria* ou *Isaura*—*Clibanus*—*Lalasis*—*Seleucia*—*Claudiopolis*—& le Fleuve *Calycadnus.*

Cilicia.

La Cilicie, l'une des plus considerables Provinces de l'Asie Mineure, étoit renfermée entre le Mont *Taurus*; les fleuves, *Calycadnus* & *Pinarus* & la Mer. Les anciens Geographes l'ont divisée en deux parties: sçavoir, *Cilicia Aspera*

Trachea, qui étoit pleine de Montagnes, & *Cilicia Campestris*. Les Villes principales qu'on y trouve, sont—*Myanda*—*Coracesium*—*Anemurium*, dans la Cilicie Trachée, se nomme aujourd'huy Scalemura—*Sydra*—*Namaxia*—*Jotape*, Lombardo—*Seleucus* ou *Trajanopolis*—*Nephelis*—*Charadrus*—*Nagidus*—*Arsinoe*—*Calenderis*—*Piso*—*Aphrodisias*—*Holmus*—*Sarpedon*, Ville & Cap—*Selencia*—*Zephyrium Promontorium*, Cap de Tarsu—*Corycus*—*Sebaste*—*Neronias* ou *Irenopolis*—*Olbasa*—*Clyta*, Peuple de la Cilicie Trachée—*Soli*, *Soloe*, ou *Pompeiopolis*—*Issus*, Giazza—*Anchialus*—*Malle*—*Magarsos*—*Tarsus* ou *Juliopolis*—*Amanus*—*Cæsarea ad Anazarbum*—*Mopsuestia* ou *Mopsi Hestia*—*Castabala*—*Epiphanea*—*Nicopolis*—& *Erana*—*Anazarbus* ou *Justinianopolis*, Axar. Les Rivieres sont, *Calycadnus*, le Saleso ou Salepho; il y a aussi un Cap de même nom—*Arymagdus* ou *Orimagdus*, le Sequino—*Lamus* ou *Latinus*—*Cydnus*, qui traversoit la ville de Tarse—*Pinarus* ou *Pyramus*, le Malmistra. Les passages des Montagnes étoient—*Pila Ciliciæ*—*Pila Tauri*—& *Pila Amanida* ou *Amanica*.

Cappadocia Magna.

La Cappadoce, la plus grande partie de l'Asie Mineure, se divisoit en d... Gouvernemens, auquel les Romains en ajoûterent un onziéme; mais comme leur ordre & leur position n'est pas bien connuë, nous les omettrons pour ne pas jetter de la confusion. Les Villes principales étoient — *Archelais*, sur le fleuve Halys — *Diocesarea* — *Tetrapyrgia* — *Nyssa* — *Sasima* — *Nora*, qui étoit un Château sur les frontieres de Lycaonie & de Cappadoce — *Tyana*, d'où étoit le fameux Imposteur Apollonius de Tyane — *Cybistra* — *Faustinopolis* — *Andabalis* — *Cæsarea* ou *Mazaca* — *Dacora* — *Nazianzus* — *Corne* — *Metita* — *Claudiopolis* — *Mopsuæ Crenæ*, *Mopsi Fons*, ou simplement *Mopsus*, où mourut l'Empereur Constance — *Cucusus* ou *Cacusus*, où Paul de Samosate fut relegué — *Dagusa* ou *Dascusa* — *Sini* — *Melitene*.

Pontus.

La Province de Pont étoit au Nord de la Cappadoce, & au Midi du Pont-Euxin ou Mer-Noire; ses Villes principales étoient — *Amisus*, Colonie des Atheniens — *Sinope* — *Ancon* ou *Anco*

is Portus — les Campagnes de *Phanagoria* & de *Themiſcyra* avoient auſſi des Villes de même nom — *Polemonium* — *Cotyora* — *Ceraſus* ou *Pharnacia* — *Iſcopolis* — *Trapeſus* — Trebiſonde — *Hermonaſſa* — *Amaſia* ou *Amaſeæ*, lieu de la naiſſance du Géographe Strabon — *Comana* — *Manteium* — *Gazaura* *Eupatoria* ou *Magnopolis* — *Neoceſarea* — *Sebaſtepolis* — *Sebaſtia* & — *Sebaſte*, ſont trois Villes differentes — *Ziela* — *Cabira* ou *Sebaſte* — *Pariadre Mons.*

Paphlagonia.

La Paphlagonie étoit compriſe entre le Pont-Euxin & les fleuves *Parthenius* & *Halys*, dont les Villes principales étoient — *Amaſtris*, avec un Port ſur la Mer-Noire — *Seſamus* — *Cytoro* — *Cromna* — *Tios* — c'eſt de ces quatre Villes, qui étoient près les unes des autres, que celle d'Amaſtris a été formée, mais celle de *Seſamus* étoit regardée comme la principale partie — *Erythini* — *Crobalus* — *Ægialus* — *Æginetis* — *Cimolis* ou *Cimolis* — *Armene* — *Stephane* — *Sinope* — *Caruſa* — *Zagora* — *Gangra* ou *Gangre* — *Pompeiopolis* — *Germanicopolis* — *Dalybros* — *Tumulos* — *Amaſtradis* — *Tonopolis* — *Parthenius Fluvius*, le Dolap ; *Halys Fluvius*, Calirmar.

Bythinia.

La Bythinie, autrefois Bebricie, *Bebricia*, eſt renfermée entre le fleuve *Rhyndacus*, la Mer de Marmara, la Mer-Noire & le fleuve *Parthenius*. Ses Villes principales ſont—*Myrlea*, nommée depuis *Apamea*—*Cius*—*Nicæa*, Iſnich, célebre par la tenuë de deux Conciles generaux—*Pruſa*—*Pruſias*—*Daſcyleum* ou *Daſcylos*—*Nicomedia*, nommée auparavant *Aſtacus*, & aujourd'huy Comidia, la Capitale de la Bythinie—*Olbia*—*Calcedon*, Scutari—*Pronectu*—*Drepane* ou *Helenopolis*—*Chryſopolis Vicus*—*Fanum Calcedonenſium*—*Calpe*, Port de Mer—*Elata*—*Dioſpolis*—*Heraclea Pontica*—*Tius* ou *Tium*—*Cæſarea*, ou *Smyralea*—*Hadriani*—*Juliopolis* ou *Gordin-comc*—*Libiſſa* ou *Libyſſa*, où Annibal étoit enterré—*Bythinium* ou *Clandiopolis*—*Cratia* ou *Flaviopolis*—*Hadrianopolis*—*Dadaſtana*—*Dablis* ou *Dables*—*Alyatte* ou *Alyatti*—& le Peuple *Maryandini*.

Les Rivieres de Bythinie, outre le *Rhyndacus* & le *Parthenius*, ſont—*Sangarius*, *Sanga* ou *Sagaris*, Zagar—*Hippius*—*Lycus* ou *Marſias*—*Elatas* ou *Elaſus*, Lime.

Les Iſles de l'Aſie Mineure.

Les Iſles de l'Aſie Mineure ſe diviſent en pluſieurs Claſſes. I. Celles qui ſont à l'Occident. II. Celles qui ſont au Midi.

I. Celles qui ſe trouvent à l'Occident, ſont — *Cyanea Inſula* ou *Petræ*, qu'on a auſſi appellez *Symplegades*, *Planctæ*, *Syndromades*, & *Petræ Vivæ*, aujourd'huy les Pavonares — *Proconneſus*, *Proecouneſus*, *Elaphonneſus*, *Neuris*, & *Alone*, Marmara — *Besbicus Inſula*, Calomio — *Tenedos*, Tenedo.

Lesbos, *Iſſa*, *Laſia*, *Palaſgia*, *Ægira*, *Æthiope* & *Macaria*, aujourd'huy Metelin, avoit pour Villes principales — *Troas* — *Antiſſa* — *Pyrrha* — *Ereſſos* — *Arisba* — *Mitilene*.

Chios Inſula, Scio — *Drymuſa* — *Samos*, Samo — *Icaria*, Nicaria — *Palmos*, Palmoſa ou Patina — *Leros*, Lero — *Cos*, Co — *Carpathus*, Scarpanto — *Rhodus Inſula*, Rhodes.

II. Au Midi de l'Aſie Mineure, eſt *Cyprus Inſula*, l'Iſle de Cypre, célebre, pour avoir été conſacrée à Venus, ſe nommoit auſſi *Acamantis*, *Amathuſia* & *Macaria*. Ses Villes principales étoient — *Arſinoe*, Lefcare — *Salamis*, Famagouſte, Conſtance, où il porto di-Co-

ſtanza — *Amathus* — *Lapethos* ou *Lapathus* — *Macaria*, Ialines — *Aphrodiſium*, Achotou — *Carpaſia* ou *Carpaſium* — *Paphos* — *Palapaphos* — *Arſinoe*, Afdime.

ARTICLE II.

De la Syrie.

La Syrie, *Syria*, dans ſa plus grande étenduë, eſt connuë aujourd'huy ſous le nom de Sourie. Elle contient trois grandes Provinces; ſçavoir, la Syrie, *Syria*, la Phenicie, *Phœnicia*, & la Paleſtine, *Paleſtina*.

Syria.

La Syrie propre, qui eſt entre les Monts *Amanus* ou Monte Negro; l'Euphrate, l'Arabie deſerte, la Phenicie & la Mer Mediterranée, ſe diviſe en pluſieurs autres Provinces que nous expliquerons en particulier.

I. *Comagene*, la partie la plus Septentrionale de la Syrie, étoit entre le Mont Taurus & l'Euphrate, dont les Villes principales étoient — *Germanicia*, qui fut auſſi nommé *Cæſarea Germanicia* — *Samoſata*, Capitale de la Comagene, aujourd'huy Scemplat, lieu de la naiſſance de Lucien, dont les Dialogues ſont eſtimez — *Charmodara* ou *Cholmodara*

Arca——*Perre*——*Dolichè*——*Chaonæ*, *Hannæa*, ou *Annæa*——*Imm.*——*Urema* ou *Urima*——*Zeugma*, où il y avoit un Pont sur l'Eufrate, dont on voit encore des restes——*Europus*——*Thapsacus*, ou *Tapsagas*.

II. *Seleucis* & *Pieria*, ces deux petites Provinces s'étendent depuis l'embouchure du fleuve *Orontes* dans la Mediterranée, jusqu'à la Province de Comagene. Ses Villes principales sont —— *Myriandrus*——*Rhosus* ou *Rhossus*.——*Pierius* ou *Pieria Mons*——*Seleucia Pieria*, pour la distinguer des autres Villes de meme nom, aujourd'huy Soldi —— *Melibœa Insula*, Isle à l'embouchure du fleuve Oronte, où l'on faisoit autrefois la plus belle teinture d'écarlate——*Posidium* ou *Posidonium*——*Heraclea*——*Laodicea*, sur le bord de la Mer—— *Gabala* —— *Paltos* —— *Balanea* &——*Carne*—— *Aradus* ou *Nardus*, Isle près de la Seleucide——*Antiochia* ou *Epidaphnes*, sur le fleuve Oronte, Capitale de toute la Syrie——*Antigonia*, étoit près d'Antioche——*Daphné*, prés d'Antioche ——*Gephyra* —— *Gindarus* —— *Apamea*, Hama ou Hamous —— *Emesus*, *Emisa*, ou *Emessa*, Camala ou Hamsa——*Lariſſa* ——& *Arethusa*——*Marathum* ou *Marathe*——*Mariame*.

III. *Cyrrhestica*, entre l'Euphrate &

les Provinces de Comagene & de Seleucide, dont les Villes principales étoient —*Cyrrhus* ou *Cyrrus*, dont le célebre Theodoret a été Evêque — *Hierapolis* ou *Bambyce* — *Berœa*, Alep — *Minnica* ou *Minica*.

IV. *Chalcidene*, Petite Province au Midi de la Cyrrheſtique, avoit pour Villes principales — *Chalcis* — *Maronia* — *Chalybone*.

V. *Palmyrene*, entre l'Arabie, la Celoſyrie & l'Euphrate, étoit un Royaume que les Romains joignirent à leur Empire par la défaite & la priſe de la Reine Zenobie. Ses Villes principales ſont — *Palmyra*, nommée auſſi *Thadamor* & *Thamor*, aujourd'huy Amegara, à ce qu'on croit — *Sura*, *Ura*, ou *Flavia Firma Sura*, ſur l'Euphrate — *Reſapha* — *Adada* — *Thapſacus* ou *Amphipolis*, ſur l'Euphrate, eſt nommée *Thapſa* dans l'Ecriture Sainte.

VI. *Coeleſyria*, entre le Royaume de Palmyrene, l'Arabie & les fleuves Marſias, s'étend du côté du fleuve Oronte juſqu'au Mont Liban : elle eſt quelquefois nommée ſimplement *Coele* dans quelques Auteurs ; ſes Villes principales étoient — *Heliopolis*, Marbech ou Balbech — *Abila Lyſaniæ* — *Damaſcus*, Damas ou Scham — *Aphaca*, où il y avoit un

Temple consacré à Venus —— *Laodicea Cabos* —— *Paradisus* —— *Pagra* —— *Pinara* —— *Seleucia*.

Phoenice.

Phoenice, la Phenicie habitée par les Pheniciens, les plus industrieux & les plus commerçans des anciens Peuples, étoit bornée par le fleuve *Eleutherus* au Septentrion, par la Palestine au Midy, & à l'Orient, & par la Mer Mediterranée au Couchant. Les Villes principales sont —— *Simyra* —— *Orthosias* ou *Orthosia* —— *Tripolis*, Tripoli ou Tripoli de Surie, faisoit comme trois Villes, & avoit été bâtie par des Colonies de trois autres Villes; sçavoir, Tyr, Sidon & Aradus —— *Biblos* —— *Botrys*, *Botrus* ou *Bostra* —— *Gigarta* —— *Trieris* —— *Calamos* —— *Berythus* —— *Palæobyblos* ou *Palæbyblo* —— *Leontos* —— *Sidon*, dite aussi *Sidon magna*, célebre dans l'Ecriture Sainte, & nommée aujourd'huy Sayd —— *Sarepta*, entre Tyr & Sidon —— *Ornithon* ou *Avium Oppidum* —— *Tyrus*, Villetres-riche par le commerce & les navigations de ses habitans, nommée aujourd'huy Sur ou Sour —— *Palætyrus* ou *Tyrus Vetus*, étoit une presqu'Isle, où l'on avoit bâti l'ancienne Tyr, peu éloignée de la

Nouvelle-Tyr qui est dans le Continent — *Arca* ou *Arca* — *Gabala*. Les Rivieres de la Phenicie étoient — *Eleutherus Fluv.* la Villana ou Velana — *Adonis Fluv.* le Canis — *Lycus Fluv.*

Palestina, Terra Chanaan, ou *Terra Sancta.*

La Palestine ou Terre de Chanaan, a été en differens temps diversement divisée par les Anciens; avant l'entrée du peuple Juif, elle étoit partagée en plusieurs Royaumes que nous ne connoissons que par conjecture : après que les Juifs s'en furent rendus maîtres, elle étoit divisée en douze Tribus, qui furent après Salomon, separées en deux Royaumes, de Juda & d'Israël; & vers le temps de JESUS-CHRIST elle étoit partagée en plusieurs Etats ou petits Royaumes, qui devinrent enfin des Provinces de l'Empire Romain.

La Palestine en Tribus.

La division de la Palestine en Tribus, a été la premiere, & celle-même qui a duré le plus long-temps; car elle n'a pas laissé de subsister au milieu des autres divisions, qui l'ont partagée en Royaumes ou en Provinces. Les Tribus sont,

I. *Tribus Juda*, la plus grande & la plus peuplée, étoit renfermée entre l'Idumée, le Lac Asphaltide ou Mer-Morte, le Torrent de Cedron, & les Tribus de Dan & de Simeon. Ses Villes principales étoient — *Hebron* ou *Cariath Arbe* — *Dabir*, *Cariath-Senna*, ou *Cariath Sepher* — *Eder*, *Heredou Arad* — *Jerimuth* — *Odulla* ou *Socho* — *Gedera* — *Lebna* — *Maceda* — *Eglon* — *Lachis* — *Bethlehem* — *Bethsur* — *Beharaba* — *Accaim* — *Maßada* — *Ziph* — *Labana* — *Holon* ou *Olon*.

II. *Tribus Benjamin*, étoit renfermée entre le Jourdain, le Tribu d'Ephraim, celles de Dan & de Juda. Ses Villes principales étoient — *Jerusalem*, la Capitale de toute la Palestine, & le seul endroit où il y eût un Temple consacré au vray Dieu — *Ophera* — *Jericho* — *Hay* — *Galgala* — *Gabae* ou *Gabaath Phinées* — *Sela* — *Rama* — *Gabaon* — *Caphara* — *Masphe* ou *Masphat* — *Emaus*.

III. *Tribus Ephraim*, au Nort de celle de Benjamin, s'étendoit depuis le Jourdain jusques à la Mer. Ses Villes principales étoient — *Bethel* ou *Sichem* — *Samaria* — *Gibsain*, *Gibsan* ou *Jacinean* — *Iscarioth* — *Bethaven* — *Atharoth* — *Phaselus* — *Novan* ou *Naarhata* — *Sabata* — *Silo* — *Iephleti* — *Gazer* —

Ramatha — *Sarona* — *Apollonia* — *Phanuel.*

IV. *Tribus Simeon*, étoit renfermé entre la Tribu de Juda qu'elle a au Levant & au Midy; celle de Dan qu'elle a au Nort, & les Philistins qui sont au Couchant. Ses Villes principales sont — *Berſabée*, *Sabée* ou *Baſiothia* — *Medemna* — *Baala* — *Sacrona* — *Saſena* — *Hazerſuſa* ou *Hazar-Suſini* — *Beth-Lebaoth*, *Lebaoth* ou *Bethberai* — *Siceleg* — *Selim*, *Sarohen*, ou *Saharim* — *Ain* ou *Aen* — *Horma* — *Remmon* — *Ceſil*, *Bethul* ou *Bathuel.*

V. *Tribus Dan*, avoit au Nord la Tribu d'Ephraïm; au Levant celles de Benjamin & de Juda; au Midi, celle de Simeon, & au Couchant, les Philistins & la Mer Mediterranée. Ses Villes principales étoient — *Mojarcon* — *Joppe* — *Arecon* — *Bane* — *Caſphin* — *Gethremmon* — *Balath* — *Gabath*, *Gibbethon* — *Aiada* — *Ajalon* — *Eſtheol* — *Hirſemes* — *Saraa.*

VI. *Dimidia Tribus Manaſſe*, au Nord de la Tribu d'Ephraïm, & au Midi de celle d'Iſachar, s'étendoit depuis le Jourdain juſqu'à la Mer Mediterranée. Ses Villes principales étoient — *Bethſan* ou *Scythopolis* — *Bethſeca* ou *Beſec* — *Taphna* — *Ephra* — *Therſa* — *Ge*

emnon, *Balean* ou *Ieblaan*—*Maged-*
— *Galgan*—*Cæsarea*, ou *Turris*
ratonis—*Dor*—*Thanac* ou *Aner*.

VII. *Tribus Isachar*, au Nord de la Tri-
de Manasse, & au Midi de celle de Za-
lon, s'étendoit depuis le Jourdain jus-
à la Mer Mediterranée. Ses Villes
incipales étoient—*Isachar*—*Tari-*
ea, sur le Lac de Genezareth—*Ce-*
n ou *Cedes*—*Arbel*—*Kaboth*—
Dabereth—*Ramoth* ou *Jerimoth*—*En-*
r—*Bethpheses*—*Thabor*—*Engan-*
im—*Nayn*—*Aphec*—*Jezrael*—
Casaloth—*Bethseme*—*Elpha* ou *Sica-*
minum—*Mons Carmelus*.

VIII. *Tribus Zabulon*, au Nord de
celle d'Isachar, & au Midi de celle d'Aser
& de Nephtali, s'étendoit depuis la Mer
de Tiberiade jusqu'à la Mer Mediterra-
née. Ses Villes principales étoient—
Geneſareth ou *Tiberias*—*Bethsaida*—
Detaim—*Bethelehem* ou *Bethulia*—*Se-*
ron—*Cateth-Nahalol*—*Sepheris*
—*Cana*—*Nazareth*—*Sarid*—*Za-*
ulon—*Mons Thabor*.

IX. *Tribus Aser*, la Tribu d'Aser,
étendoit le long de la Mer Mediterranée
qu'elle avoit au Couchant, au Nord de
celle de Zabulon; celle de Nephtali au
Levant, & au Nord la Phenicie. Ses Villes
principales sont—*Cades* ou *Cadesa*—

Abran, Abdon ou *Madon* — *Cydoeſſa* — *Aphec* — *Amma* — *Beth Emeth* — *Beth-Dagon* — *Meſſab* — *Acſaph, Acco* ou *Ptolemais* — *Cabul* ou *Chabolon* — *Achaſib, Acziba* ou *Ecdippos* — *Amma* — *Bethen* — *Tyrus* — *Sarepta* — *Sidon* — *Helcath* ou *Hucoe* — *Hamon* ou *Amon* — *Rohob* — *Gabala.*

X. *Tribus Nephtali*, au Levant de celle d'Aſer; au Nord de celle de Zabulon; au Midi du Mont Liban, & au Couchant du Jourdain, a pour Villes principales — *Dan*, *Lais*, *Paneas*, ou *Cæſarea Philippi* — *Baca* — *Berotha* — *Emath* — *Aſſedimſer* — *Edema* — *Cenereth* — *Cedes Nephtalim* — *Arama* — *Aſor* — *Bethſemes* — *Hamon* ou *Hamoth Dor* — *Naaſon* — *Bethanath* — *Sephet Nephtalim* — *Capharnaum*, à l'entrée du Jourdain dans le Lac de Tiberiade. *Iamnia* — *Maſaloth* — *Reblata* — *Sephama.*

XI. *Dimidia Tribus Manaſſe*, à l'Orient du Jourdain & du Lac de Tiberiade, étoit bornée au Nord par le Mont Hermon; au Levant par le Mont Galaad & au Midi par la Tribu de Gad. Ses Villes principales étoient — *Auram* — *Mahcati* — *Seleucia* — *Geſſur* — *Chanat* — *Naamath* — *Argob* — *Aſtaroth Baſan* ou *Baeſtra* — *Gaulon* — *Solim* — *A*

— *Arphas* — *Cedar* — *Jair* — *Coresaim*, à l'entrée du Jourdain dans le Lac de Tiberiade, & vis-à-vis de Capharnaum — *Julias* — *Geraſa* ou *Gergeſa* — *Hippos* — *Gadara* — *Ephron* — *Jabes-Galaad* — *Galaad* — *Gamala* — *Carnaim* — *Abella* — *Pella*.

XII. *Tribus Gad*, au Midi de Manaſſé, & au Nord de la Tribu de Ruben entre le Mont Arnon, qu'elle a au Levant, & le Jourdain qu'elle a au Couchant. Ses Villes principales ſont — *Mahanaim* — *Ramoth-Galaad* — *Rabba* — *Jaſer* — *Aroer* — *Nabatha* — *Ethrod* — *Sophar* — *Baraſa* — *Regelim* *Casbon* ou *Gaſphar* — *Saphon* — *Sarthan* — *Socoth* — *Bethonim* — *Jecmaa* — *Bethnimra* — *Betharampta* — *Gaddi* — *Dabir* — *Dibon* — *Atharoth* — *Bethſebra*.

XIII. *Tribus Ruben*, entre le Jourdain & la Mer-Morte qu'elle a au Couchant; la Tribu de Gad qu'elle a au Nord; l'Arabie déſerte qu'elle a au Levant, & les Moabites qu'elle a au Midi. Ses Villes principales étoient — *Heſebon* — *Meliphaat* — *Boſor* — *Baalmeon* ou *Beon* — *Cademoth* ou *Iethſon* — *Bamot-Baal* — *Jaſſa* — *Cariathaim* — *Medaba* — *Methana* — *Nabo* — *Sebama* — *Bethiraba* — *Abel-Sathim* — *Beth Phogor* —

Beth-Jesimoth — Asdoth Phasga — Tophel — Sethim — Macherus — Lasa ou Callirroe.

Divisions de la Palestine en Royaumes.

Je ne parle point ici des Royaumes, qui étoient établis avant l'entrée des Juifs dans la Palestine; les Chefs étoient moins des Rois que les premiers Magistrats de chaque Ville, qui prenoient le nom de Roy, comme cela s'est fait encore dans des temps postérieurs en d'autres Pays : mais je parle des Royaumes de Juda & d'Israël, qui se formerent sous Roboam, fils & successeur de Salomon. Le *Royaume de Juda* ne comprenoit que les deux Tribus de Juda & de Benjamin; celui d'*Israël*, beaucoup plus étendu, comprenoit les douze autres Tribus.

Division de la Palestine en Tetrarchies.

Hircan & son frere Aristobule, tous deux Hasmonéens & de race Sacerdotale, n'ayant pû conserver l'union dans le Gouvernement de la Palestine, que leurs peres avoient si sagement possedée pendant un long-temps, donnerent lieu aux Romains de mettre à la tête de cette Province Antipater : son fils Herode lui suc-

ceda avec la qualité de Roi ; il eut non seulement toute la Palestine, mais encore quelque partie de la Syrie & de l'Arabie. Sous ses enfans, la Palestine fut divisée en plusieurs Etats que l'on nomma Tetrarchies; Archelaus eut la Judée, *Judæa*, & la Samarie, *Samaria* ; Herode Antipas eut la Galilée, *Galilæa*, & la Perée, *Perea*, Philippe leur frere obtint l'Iturée, *Iturea*, & la Trachonite, *Trachonitis*. Les Romains peu satisfaits de la conduite d'Archelaus & d'Antipas, les dépoüillerent de leurs Etats, & changerent encore la disposition & la division de la Palestine ; mais la division la plus commune dans ces temps-là, est celle qui partage la Palestine en Galilée, Province de Samarie, Judée, pays des Philistins, Trachonite, Iturée & Perée.

Galilæa.

La Galilée contenoit les Tribus d'Isachar, de Zabulon, d'Aser & de Nephtali, ce qui fait la partie Septentrionale de la Palestine entre le Jourdain & la Mer Mediterranée. Elle se divisoit en deux parties ; sçavoir,

1. *Galilæa Superior*, nommée aussi *Galilæa Gentium*, comprenoit les Tribus d'Aser & de Nephtali ; c'est-là que le

Jourdain, *Jordanis*, prend sa source aux pieds du Mont *Panium*.

II. *Galilæa Inferior*, ou simplement *Galilæa*, contenoit les Tribus de Zabulon & d'Isachar; c'est dans cette partie qu'étoit le Lac de Genesaret, *Lacus Cenereth* ou *Genésaret*, appellée aussi Mer de Tiberiade, *Mare Tiberiadis*.

Samaritis ou *Samaria*.

La Province de Samarie contenoit la Tribu d'Ephraïm & partie de Manassé; sa Ville Capitale étoit — *Samaria*, nommée auparavant *Schomron*, & depuis *Sebaste*, & a été pendant long-temps la Capitale du Schisme, que les Israëlites firent dans la séparation du Royaume d'Israël de celui de Juda — *Sichem* ou *Sichar*, a été pendant quelque temps le Siége des Rois d'Israël; elle est aujourd'huy connuë sous le nom de Naplouse, qui vient de *Neapolis*, que les Romains lui donnerent en la rétablissant — *Antipatris*, qui est sur la Mer, fut bâtie par Herode le Grand, qui vouloit honorer par-là la memoire de son pere Antipater.

Judæa.

Les Anciens ont quelquefois donné le nom de Judée à toute la Palestine; mais

ne convient proprement qu'aux quatre
ribus compriſes ſous cette Province ;
Tribus ſont celles de Juda, de Ben-
min, de Simeon & de Dan ; & l'on y
même joint le Pays des Philiſtins, qui
oit été conquis par David, mais nous
marquerons en particulier ; ſa Ville
pitale étoit — *Jeruſalem*, qu'on
it être la même que l'ancienne ville de
lem, dont Melchiſedech étoit Roy.
le étoit bâtie ſur quatre Collines, l'une
pellée *Mons Sion*, dite auſſi la Cité de
vid, *Civitas David* — La ſeconde
oit *Mons Acra*, ſur laquelle on croit
'étoit l'ancienne *Jeruſalem* ou ville de
lem — La troiſiéme étoit *Mons Mo-*
ab, ſur laquelle étoit bâti le Temple
Jeruſalem, qui étoit auſſi une eſpece
forteresſe — La quatriéme Colline
oit *Bezetha* ou *Kainopolis*, c'eſt-à-dire
Ville-Neuve ; le Torrent de *Cedron*,
i va ſe décharger dans la Mer-Morte,
prend ſa ſource : mais les Romains
ant ruiné cette Ville, on la rétablit
s le nom d'*Ælia Capitolina*, ou ſim-
ment *Ælia*, quelquefois *Colonia*
liaCapitolina, & enfin elle a eu celui de
lonia Ælia Capitolina Commodiana ;
is ce dernier rétabliſſement n'occupe
preciſément le même terrain que
uſalem ; au Nord-Eſt de Jeruſalem

par-de-là le Torrent de Cedron, éto
Mons Oliveti ou *Olivarum*, sur lequ
étoit le village de *Beth, h ge*, & un p
plus loin celui de *Bethania*.

Philiſtaa.

Les Philiſtins, nommez *Philiſtin*
Philiſtiim, *Palaſtini*, habitoient cet
Contrée qui étoit ſur le bord de la M
Mediterranée, au Couchant des Trib
de Simeon & de Dan, Peuple fort cel
bre, & qui a été le fleau des Iſraëlites
ils furent conquis pluſieurs fois, mais
ne furent pas long-temps à ſe mettre
liberté. Les Villes principales qu'on
remarque, ſont —— *Gerara* —— *Jabne*
Jamnia —— *Gibethon* —— *Azotus* —— *Ga*
—— *Aſcalon* —— *Geth* —— *Accaron*.

Il y avoit dans la Terre des Philiſt
deux Rivieres, qui prenoient leur ſou
dans la Tribu de Juda, ſçavoir —— *T*
rens Sorec, qui ſe déchargeoit dans
Mediterranée un peu audeſſous d'*A*
tus & —— *Torrens Beſor*, ou *Torr*
Ægypti, qui tomboit dans la Medi
ranée auprès de *Gaza*.

Trachonitis.

La Trachonite, qui occupoit la m

de la Tribu de Manassé au de-là du ardain, étoit vn pays montueux & peu tile ; elle contenoit divers autres pe- pays, comme la *Batanea* ou *Basan* ; partie Orientale de la Tranchonite, nt la Capitale étoit *Basan* —— *Gaula- is*, second pays de la Trachonite au idi de la *Batanea*, dont la Capitale it *Gaulon* —— *Gessuri*, la partie Sep- trionale de la Trachonite, dont la pitale étoit *Gessur*.

Iturae.

l'Iturée comprenoit la Tribu de Gad, nt les Peuples se nommoient *Iturai* ; en est fait quelque mention dans nos uteurs, qui les joignent aux Arabes nt ils étoient voisins ; cette Province ntenoit quelques petits Cantons, dont plus connus —— *Galaatidis*, de la terre Galaad, occupoit ce qui est au Nord- de l'Iturée, & prenoit même quelque ose de la Trachonite ; sa Capitale étoit ciennement *Ramoth Galaad* —— *Deca- lis*, autre Region au Nord-Ouest de turée, occupoit quelque peu de la Tra- onite, & avoit quelques Villes.

Perea.

Cette Province comprenoit la Trib
de Ruben, & quelque peu de celle
Gad ; elle étoit ſeparée des Moabites
des Madianites par le Torrent d'Arnon
qui prenoit ſa ſource dans les Montagn
de ce nom, & venoit ſe décharger da
la Mer Morte.

Anciens Peuples de la Paleſtine,
ou *Terre de Chanaan.*

Le nombre de ces Peuples, qui de
cendoient tous de Chanaan ; l'un de
tits fils de Noë, étoit fort conſiderabl
ſçavoir,

I. *Sidonii*, dont les Villes principal
étoient—*Sidon* & *Tyrus.*

II. *Hæthei* ou *Hitthei*, habitoient a
environs de *Cariatharbe*, nommée depu
Hebron, dans la Tribu de Juda.

III. *Phereſæi*, occupoient les enviro
de *Bethel* & *Hay*, dans la Tribu
Benjamin.

IV. *Amorrhæi* ou *Amoritæ*, il ne p
roît pas que ces Peuples ayent eû u
demeure bien fixe ; car on les voit tant
dans la Tribu d'Ephraïm, tantôt mêl
avec les Hethéens ; mais il paroît qu

se retirerent vers les Moabites & les Ammonites.

V. *Chananai*, il paroît que ces Peuples, qui retiennent un nom conforme à leur origine, étoient les plus puissans de ces anciens Peuples; ils habitoient le long du Jourdain vers la Mer de Tiberiade.

VI. *Hevai*, Peuple, qui étoit vers la montagne d'Hermon, ou entre le Mont Liban & le Mont Hermon, dans la partie Septentrionale de la moitié du Manassé au-delà du Jourdain.

VII. *Gergesai*, sont les moins connus de ces anciens Peuples, il en est peu parlé dans l'ancien Testament; & l'on croit, sans beaucoup de certitude neanmoins, qu'ils habitoient vers Gergesa au-delà du lac de Genesareth, dans la moitié de Manassé, qui est au-delà du Jourdain.

VIII. *Jebusai*, le Peuple le plus belliqueux de ces anciens habitans, & qui s'est même soûtenu jusqu'au temps de David, habitoient, à ce qu'on croit, aux environs de Jerusalem, mais qui se resserrerent dans le pays des Philistins.

IX. On marque encore plusieurs autres Peuples — *Sini* ou *Cinei* — *Cenezai* — *Cedmonai* — *Aradi* — *Araki* — *Amathi*; mais comme il n'est presque point parlé d'eux, il semble qu'ils ayent été confondus avec les autres Peuples.

ARTICLE III.

De l'Armenie.

Nous comprenons sous l'Armenie plusieurs Provinces, qui, pour ne porter pas le même nom, en sont neanmoins si voisines, que nous avons crû les y devoir rapporter, & les joindre à la description de l'Armenie.

Armenia Major.

L'Armenie Majeure est bornée par le Mont Taurus, qui la separe de la Mesopotamie; à l'Orient par la Medie; au Septentrion par l'Iberie & l'Albanie, & au Couchant par l'Euphrate, qui la separe de l'Armenie Mineure: c'est ce que nous appellons aujourd'huy Turcomanie. Quelques anciens Geographes ont divisé cette Province en plusieurs Regions; mais qui n'étant pas connuës dans les Historiens, sont de peu d'utilité. M. Moulard Sanson a crû, que c'étoit dans cette Province qu'avoit été le Paradis Terrestre, à cause de la source & de l'origine des Fleuves qu'on y trouve — *Phasis Fluv.* le Fasso ou Phazeth — *Lycus Fluv.* le Chelit ou Betelis y prennent leur source, & vont tomber dans

Pont-Euxin ou Mer-Noire — *Cyrus Fluv.* — *Araxes Fluv.* l'Araïs, vont tomber dans la Mer-Caſpienne — *Euphrates*, l'Euphrate, & — *Tigris*, le Tigre; ces deux Fleuves, celebres dans l'antiquité, y prennent leur ſource, & vont tomber dans le golphe Perſique. Cette Partie eſt pleine de Montagnes, indiquées dans la plûpart des Geographes. Les Villes principales ſont — *Artaxata*, qu'on croit s'appeller aujourd'huy Choin, bâtie par Annibal, General des Carthaginois — *Armoſata* ou *Arſamoſata*, près de l'Euphrate — *Tigranocerta* ou *Tigranopolis*, à l'Orient de la ſource du Tigre, qu'on dit être Sultania ou Safa — *Artagera* ou *Artagira* — *Carcathiocerta* — *Elegia* ou *Elegea* — *Babyrſa* — *Olane* — *Gornea*.

Armenia Minor.

L'Armenie Mineure eſt bornée au Nord, & au Couchant par les Monts *Antitaurus* & *Taurus*; au Midi par la Syrie, & à l'Orient par l'Euphrate, qui la ſepare de l'Armenie Majeure. Ses Villes principales ſont — *Nicopolis*, bâtie par Pompée — *Aza*, *Haza* ou *Hſſis* — *Caſarea* ou *Neocaſarea* — *Satala* — *Zimara* — *Daſcuſa* — *Domana* — *Tapura*.

Albania.

Le long de la Mer-Caſpienne, contenoit ce que nous appellons aujourd'huy le Schirvan & l'Iran, deux Provinces qui appartiennent au Roy de Perſe. Ses Villes principales ſont — *Teleba* — *Thalbis* — *Gelda* — *Thanna* — *Thabidaca* — *Albana* — *Chadaca* — *Miſia* — *Boxtata* — *Chabala* — *Gegira* — *Baraca* — *Siodi* — *Oſica* — *Abdiabda* — *Abliala* — *Camechia* — *Moſega* — *Samunis* — *Jobula* — *Juna*, toutes peu connuës dans l'Hiſtoire ancienne.

Iberia.

Iberia, que nous connoiſſons aujourd'huy ſous le nom de Royaume d'Imerette, Tributaire du Grand-Seigneur, eſt un pays, plein de Montagnes, qui ſont principalement les Monts Elbours. Les Villes anciennes n'en ſont pas bien connuës, & entrent peu dans l'Hiſtoire.

Colchis.

Sur le Pont-Euxin ou la Mer-Noire, eſt connuë maintenant ſous le nom de Mingrelie, ſoûmiſe à un Prince, Tributaire du Grand-Seigneur. Les principales d'entres ſes anciennes Villes, ſont — *Pityûs* — *Sebaſtopolis* — *Dioſcurias*

Le Fleuve le plus considerable de la Colchide étoit *Phasis*; le Phazzo. Les anciens Geographes marquent encore dans cette partie beaucoup d'autres Villes, mais qui ne sont pas connuës dans les Historiens.

Bosphorani.

Sont les Peuples de la Circassie, qui habitent le long de la Mer-Noire jusques vers le Détroit de Capha, nommé autrefois *Bosphorus Cimmerius.* Les Anciens y ont marqué plusieurs Villes, mais plus connuës des Geographes que des Historiens.

Mœotæ.

Est la partie de la Circassie le long de la Mer de Zabaque, depuis le Détroit de Capha, jusques vers les embouchures du Don ou Tanais.

ARTICLE IV.

De l'Arabie.

L'Arabie, *Arabia*, l'une des plus grandes Provinces de l'Asie, a conservé son ancien nom; elle est bornée au Septentrion par la Palestine & par l'Euphrate; au Levant par la Caldée & le golpho Persique; au Couchant par la Mer-Rouge & l'Egypte. Elle se divise en trois parties; Arabie Petrée, Arabie Deserte & Arabie Heureuse.

Arabia Petræa.

Cette partie de l'Arabie a été nommée Petrée de la ville de *Petra*, sa Capitale; elle est encore aujourd'huy connuë sous le même nom, & appartient à divers Princes. Ses Villes principales étoient—*Rabbas*, *Rabbath-Ammon*, ou *Rabatamana Arabiæ*, nommée depuis *Philadelphia*—*Bacathum*—*Mennit*—*Abela-Vinearum*—*Jazorum* ou *Jazer*—*Rabbath-Moab* ou *Areopolis*—*Aroër Maspha* ou *Mizpe*—*Luith*—*Horonaim* ou *Oronaim*—*Karioth* ou *Carioth*—*Nemrim*, *Aqua Nemrim* ou *Benamerium*—*Dimon*, *Dibon*, ou *Aqua Dimon*—*Diblathaim* ou *Beth Diblathaim*—*Helmon-Diablathaim*, ou *Almon-Diablathaim*—*Madian*, qui subsiste encore aujourd'huy sous le même nom—*Petra Arce* & *Araceme*, Capitale de l'Arabie Petrée, nommée aujourd'huy Montreal—*Sur*, retient encore le même nom—*Theman*—*Bosra*, *Bozra* ou *Bosor*—*Dedam*—*Duma*—*Fenon* ou *Phana Ailana*, *Aila* ou *Elana*—*Asiongaber* ou *Eziongaber*, nommée aussi *Berenice*—*Heroopolis*—*Cades*—*Barad*—*Libna*—*Rissa*—*Gerasa*—*Gypsaria*—*Guba*—*Lysa*—*Maliatha*—

Ebeda — *Elusa* — *Amara* — *Zaanatha* — *Adru* — *Moca* — *Necla* — *Clethharro* — *Thoana* — *Medava* — *Andia* — *Ciza* — *Adra*. Il y avoit deux Montagnes celebres — *Horeb* — *Sinai*, le Mont Sainte-Catherine.

L'Arabie Petrée a été habitée par divers Peuples fort connus dans l'Histoire ancienne ; sçavoir — *Ammonita* — *Moabita* — *Idumæi* ou *Edomita* — *Amalecita* — *Madianita* — *Ismaelita* — *Hagareni* ou *Agareni* — *Nabatæi*.

Arabia Deserta.

L'Arabie Deserte, qui garde aujourd'huy le même nom qu'elle avoit autrefois, est bornée au Septentrion par l'Euphrate ; au Couchant par la Palestine & l'Arabie Petrée ; au Midi par l'Arabie Heureuse, & au Levant par la Chaldée ou le pays de Bassora. Ses Villes sont peu connuës & de peu d'utilité pour l'Histoire : on croit que parmi les Peuples qu'elle contenoit, les plus considerables étoient — *Agræi*, qu'on croit être les *Agaræi* ou *Agareni* — *Scenitæ Nomades*, n'avoient pas de demeure fixe — *Terra Hus* ; on croit que c'est dans cette Arabie qu'étoit la Terre de Hus, la Patrie du saint homme Job ; mais c'est une

chose que nous ne voulons point assûrer trop affirmativement, parce qu'elle a quelques Contradicteurs.

Arabia Felix.

L'Arabie Heureuse est une espece de presqu'Isle environnée de tous côtez par la Mer, il n'y a que du côté du Septentrion qu'elle est bornée par l'Arabie Petrée & l'Arabie Deserte. Cette Province si fertile & nommée Heureuse à juste Titre, se divise en plusieurs Peuples; sçavoir,

I. *Scenita Nomades*, qui faisoient partie de ceux de l'Arabie Deserte, s'étendoient jusqu'au centre de l'Arabie Heureuse.

II. *Nabatæi Nomades*, étoient au Nord de l'Arabie Heureuse sur les frontieres de l'Arabie Petrée.

III. *Sarraceni*, qui font partie de l'Arabie Petrée Meridionale, & qui delà se répandirent en d'autres Provinces, occupoient les Côtes Septentrionales de la Mer-Rouge du côté de l'Arabie; & peut-être étoit-ce dans cette Partie qu'étoit —*Nysa*, Ville celebre où Bacchus fut élevé—*Hippos*, sur la Mer-Rouge.

IV. *Minæi*, étoient au Midi des *Sarraceni*, & faisoient aussi partie de l'Ara-

bie Petrée Meridionale, ou du Cherif de la Mecque. La Province habitée par ces Peuples, se nommoit *Minæa* — Les Villes se nommoient—*Carna*, *Carana* ou *Carnus*, peut-être aujourd'huy Caibar—*Zabram*, Medine—*Badei Regia*, *Socquia*—*Ambe*, Ziden.

V. *Sabai*, en titre de Royaume au Midi des *Minæi*, le long de la Mer-Rouge, contient partie de l'Arabie Petrée Meridionale dans les Etats du Cherif de la Mecque, & partie du Royaume d'Aden ou de Mocha dans l'Arabie Heureuse — *Saba* ou *Sabe* en étoit la Capitale, & se nomme aujourd'huy Zubit ou Ziby—*Meriaba* ou *Mariaba*, qu'on croit être la Mecque; il y avoit dans ce Royaume un Peuple nommé *Maraniti*, dont la Capitale étoit *Marane*.

VI. *Catabani*, au Midi des *Sabæi* la partie du Royaume d'Aden, qui est sur le Détroit de Babel-Mandel, où étoient *Nagia*—*Tamna*—*Oceli*, port de Mer.

VII. *Homerita*, étoient les environs de la ville d'Aden dans le Royaume du même nom, où étoient—*Madoce*, sur la Mer, qu'on croit être Aden— *Massala*—*Marace*—*Arabiæ Emporium*, port de Mer.

VIII. *Adramita*, étoient à l'Orient des *Homerita*, ou la partie la plus Orientale du Royaume d'Aden sur la Mer d'Arabie.

IX. *Arai*, au Nord des *Homerita*, aux environs de la Ville, nommée aujourd'huy Saada.

X. *Panchæa*, l'une des plus celebres Provinces de l'Arabie Heureuse pour l'encens, faisoit partie de ce que nous appellons aujourd'huy le grand Jamen audessus d'Amanzirifdin qui en est la Capitale; Il paroît que cette Province comprenoit plusieurs Peuples, qui sont ——*Cembani*, entre les *Sabæi* & la *Panchæa* —— *Omanita*, qui occupoient les environs d'Aman-Zirifdin, Capitale du grand Jamen, qui paroît avoir été connuë des Anciens sous le nom d'*Omanum*, Capitale des *Omanitæ* —— *Catramotitæ*, étoient au Nord des *Omanitæ*, & ne paroissent pas avoir été fort considerables——*Sapphoritæ*, entre les *Adramitæ* & les *Omanitæ*; la Capitale étoit *Saphar*.

XI. *Asciteæ*, vers le golphe d'Ormus dans la partie la plus Septentrionale du grand Jamen.

XII. *Gerrei*, paroît être la partie Meridionale de l'Etat de l'Emir d'El-Catif sur le golphe de Balsora ou d'El-Catif

Capitale *Gerra*, paroît être El-Catif.

XIII. *Leaniti*, paroît être la partie Septentrionale de l'Etat de l'Emir d'El-Catif sur le même Golphe.

XIV. Il y avoit dans l'Arabie Heureuse pluſieurs autres Peuples, ſçavoir — *Thamydeni* ou *Thamideni*, qu'on croit avoir été l'Arabie Heureuse & l'Arabie Deſerte — *Athrita* — *Carrei* — *Achoali* — *Sammei* — *Amathei* — *Helmodeni* — *Calingi* — *Agra* — *Ammoni* — *Coranita* — *Caſani* — *Choani*; mais ou ils n'avoient pas de demeure fixe, ou ils étoient compris ſous quelques-uns des Peuples précedens.

CHAPITRE XIV.

De l'Empire des Perſes ou des Parthes.

CE que nous mettons ici ſous l'Empire des Perſes ou des Parthes, n'a pas toûjours été poſſedé par ces Peuples; cela fut d'abord ſoûmis à divers Souverains, dont l'Hiſtoire profane ne nous a pas donné de connoiſſance; nous n'en trouvons rien que dans les ſaintes Ecritures: mais dans la ſuite le tout fut preſque uni ſous l'Empire des Perſes.

Ce vaſte Empire étoit borné au Nord par le Mont Caucaſe ; les *Iaxartes*, aujourd'huy le Turkeſtan ; la Mer Caſpienne, & la grande Armenie ; au Couchant par l'Euphrate, & le golphe de Balſora ; au Midi par le golphe d'Ormus, & au Levant par le fleuve *Indus* ; nous le diviſerons en ſes parties les plus principales.

ARTICLE I.

Aſſyria.

L'Aſſyrie comprenoit quatre Provinces conſiderables, qui ſont *Meſopotamia*, *Babylonia*, *Chaldæa* & *Aſſyria*, que nous allons expliquer.

Meſopotamia.

La Meſopotamie, *Meſopotamia*, ainſi nommée d'un mot grec, qui marque qu'elle étoit entre deux Fleuves, qui ſont l'Euphrate & le Tigre, a été quelquefois nommée *Aram* ou *Aramæa*, & s'appelle aujourd huy le Diarbeck propre ; elle ſe diviſoit en pluſieurs Provinces, dont les plus connuës ſont *Anthemuſia*, *Mygdonia*, *Sophanene*, *Meſopotamia propria*, & *Arabia Scenitarum*.

I. *Anthemuſia*, nommée enſuite *Oſ*

roene ou *Osdroene*, étoit au Nord de la Mesopotamie, entre le Mont *Taurus* & le Mont *Masius*; & revenant vers l'Occident, s'étendoit le long de l'Euphrate jusques vers *Carra*. Ses Villes principales étoient—*Batna* ou *Batne*—*Edessa*, Capitale de la Province, qu'on croit être aujourd'huy Orfa—*Callinicum*—*Apamea* ou *Apamia*, vis-à-vis de *Zeugma*, avec un Pont sur l'Euphrate qui joignoit les deux Villes—*Nicephorium*—*Zenodotium* ou *Zenodotia*—*Cercusium*—*Circesium*—*Anthemus*—*Resaina* ou *Resira*—*Carra*, *Haran* ou *Charran*, lieu de la demeure de Thare & d'Abraham, se nomme encore aujourd'huy Harran.

II. *Mydgonia*, étoit au Nord de la Mesopotamie près du Tigre. Les Villes principales qu'on y remarque, sont—*Amida* ou *Constantia*—*Atra*—*Nesibis* ou *Nisibis*, nommée aujourd'huy Nisibin ou Nasbin—*Liba*.

III. *Sophanene*, dont la situation n'est pas bien connuë.

IV, *Mesopotamia propria*. il paroît que c'étoit entre les fleuves du Tigre, de Saoras & de l'Euphrate—ses principales Villes étoient—*Teridata*—*Naarda*, *Naarda* ou *Nehardea*, que d'autres mettent dans la Babylonie, parce qu'elle étoit



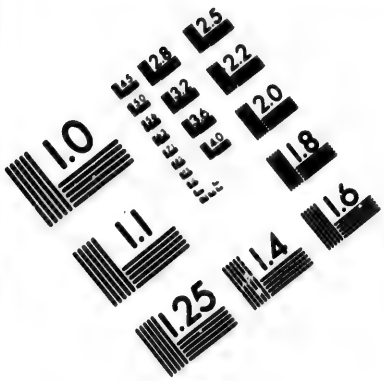

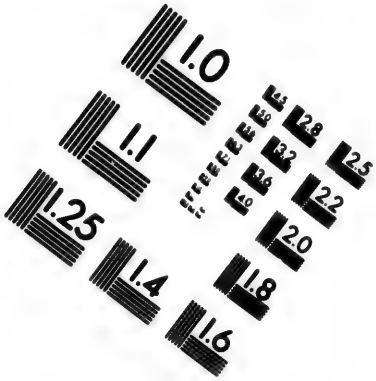

IMAGE EVALUATION
TEST TARGET (MT-3)

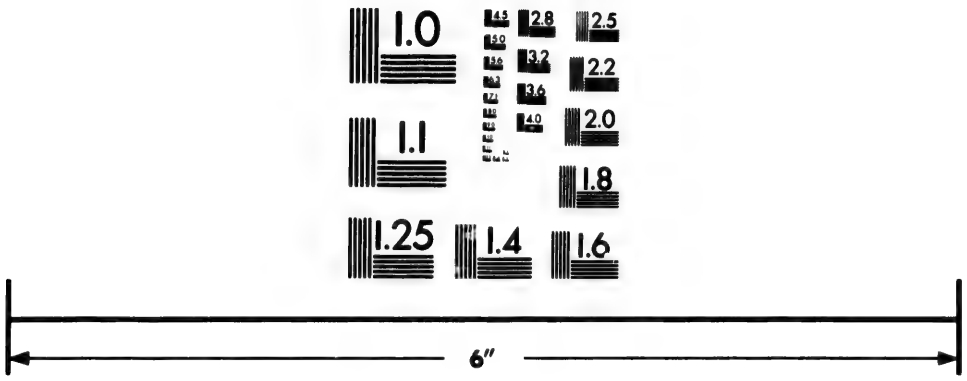

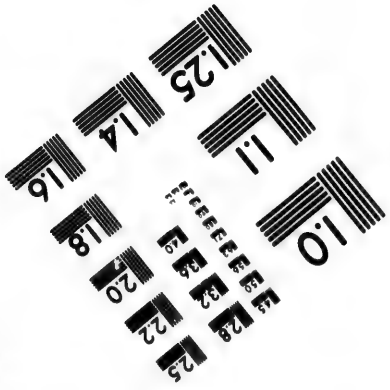

Photographic
Sciences
Corporation

23 WEST MAIN STREET
WEBSTER, N.Y. 14580
(716) 872-4503

2.8
3.2
2.5
2.2
2.0
1.8
1.0

sur les frontieres de l'une & de l'autre Province — *Sipphara*, ou *Sipparenorum Civitas* — *Seleucia*, sur le Tigre, aujourd'huy Bagdad — *Birtha* ou *Virt* — *Lambana* ou *Labbana*, qu'on croit être Mosul, qui étoit bâtie, dit-on, à l'opposite de Ninive — *Singara*, Ville — *Singara Mons.*

V. *Arabia Scenitarum* ou *Arabe Trans-Euphratenses*, entre les fleuves *Chaboras*, *Saocoras*, & l'Euphrate; c'étoient des Peuplades d'Arabes, qui n'ayant pas de demeure fixe, alloient habiter les pays de leurs voisins. Leurs Villes principales étoient — *Chabora*, l'embouchure d'un fleuve du même nom dans l'Euphrate — *Thelda* — *Banal* — *Zaita* — *Dura* — *Daremma.*

Les Fleuves de la Mesopotamie, qui ont été les plus connus, sont *Euphrate* l'Euphrate — *Chaboras* ou *Aborras*, Giulap ou l'Hormiz — *Saocoras*, le S — *Tigris*, le Tigre.

Babylonia.

La Chaldée ou Terre des Chaldéens *Chaldæa* ou *Terra Chaldæorum*, a été prise souvent, pour ce que nous marquons ici sous le nom de la Babylonie laquelle n'a été ainsi nommée que de

les temps posterieurs; l'Ecriture ne marquant souvent la Babylonie sous le nom de Chaldée. La Chaldée, selon la premiere signification, s'étend depuis l'Euphrate & le Tigre, joints ensemble jusques aux montagnes de l'Arabie Deserte, de l'Arabie Heureuse, & le golphe Persique, & c'est ce qu'on appelle aujourd'huy l'Yerack; mais la Babylonie, *Babylonia*, ou partie de l'Yerack, que nous considerons ici comme separée, comprend ce qui est entre le Tigre, l'Euphrate & le fleuve Naarsares. Les Villes principales de la Babylonie étoient — *Babylon* ou *Babel*, Capitale de toute l'ancienne Chaldée; elle étoit sur la branche la plus Occidentale de l'Euphrate, à treize lieuës ou environ, au Couchant de Bagdad, autrefois Seleucie; on comptoit qu'elle avoit plus de vingt lieuës de circuit — *Valgesia* ou *Vologesia*, sur le fleuve Naarsares au Sud-Oüest de l'ancienne Babylone — *Barsita* ou *Borsippa* — *Digba* ou *Digua* — *Mesene*, Isle formée par le Naarmalcha & le Tigre, avoit plusieurs Villes; sçavoir — *Oratha* — *Apamia Misenes*, au confluent du Tigre & de l'Euphrate, ou plûtot du fleuve *Naarmalcha*, c'est-à-dire *Fluvius Regius* — *Cochè*, peu éloignée de la premiere jonction du Tigre & de

l'Euphrate, vis-à-vis de *Ctesiphon*, dont elle étoit comme la Citadelle—*Pirisabora*, dont la situation n'est pas connuë.

Les Fleuves de la Babylonie sont—*Euphrates*, lequel, fort audessus de Babylone, se divisoit en plusieurs branches; l'une alloit à l'Orient se joindre au Tigre vers Seleucie; une seconde descendoit positivement au Midi, où elle alloit à Babylone; après avoir arrosé cette Ville, elle descendoit encore vers le Midi, alloit ensuite vers l'Orient, & remontant au Nord-Est, alloit se joindre au Tigre vers *Apamia Misenes*: un peu audessus de Babylone, on avoit formé par un Canal une troisiéme branche de l'Euphrate, qui étoit entre l'Euphrate & le Tigre, à laquelle on donnoit le nom de *Naarmalcha* (c'est ainsi qu'on le doit écrire) ce qui veut dire *Fluvius Regius*, & alloit se joindre au Tigre, & à l'Euphrate vers *Apamia Misenes*. Un quatriéme Canal de l'Euphrate, le plus occidental de tous, nommé *Naarsares* ou *Marses* ou *Marsias*, se séparoit vers Sipphara, & venoit se rendre vers *Vologesia*, audessous de Babylone, on avoit encore distrait d'une des branches de l'Euphrate un autre Canal, nommé *Pallacopa* ou *Pallacotta*, qui alloit vers l'Arabie

bie, où il faiſoit divers étangs & ma-
ais, & ſe perdoit enfin dans une eſpece
'abîme qu'on avoit pratiqué dans le Roc
es Montagnes : ce ſont-là les fleuves
e Babylone ; *Flumina Babylonis*, dont
arle l'Ecriture Sainte.

Chaldæa.

La Chaldée, *Chaldæa*, & plus ſou-
ent *Terra Chaldæorum*, étoit compriſe
ntre l'Euphrate, le *Naarſares*, & les
Montagnes d'Arabie, eſt aujourd'huy
ne grande partie de l'Yerack. Ses Villes
rincipales étoient —— *Opis* —— *Spunda*,
unda ou *Gunda* —— *Batracharta* ——
halatha —— *Altha* —— *Teredon*, peut-
re pourroit-ce bien être Balſora ou Baſ-
ora —— *Orchoe*, entre l'Euphrate & les
Montagnes d'Arabie ; on croit que c'eſt
r Chaldæorum, où les Ancêtres d'A-
raham ont demeuré.

C'eſt dans cette Partie, que M. Huet,
vêque d'Avranches, le plus ſçavant
rélat de nos jours, a montré qu'on de-
oit placer le Paradis Terreſtre, *Para-
iſus* ou *Eden*, entre le lieu de la jonc-
ion du Tigre & de l'Euphrate, & au-
i de la ſeparation de leurs Eaux, avant
ue de tomber dans le golphe de Perſe ;
eſt ce qu'il a marqué dans un excellent

Traité, fait d'abord en François, & mis ensuite en Latin.

A l'embouchure du Tigre & de l'Euphrate dans la Mer, il y a encore une autre Isle, que les Anciens ont encore nommée *Mesene* ou *Messene*, du même nom, que celle qui est fort audessus.

Assyria.

L'Assyrie a été quelquefois plus étendue par les Anciens que nous ne la faisons ici : on a souvent donné ce nom à la Syrie vers le Mont Liban, à la Mesopotamie, & à ce que nous entendons ici par l'Assyrie, *Assyria* ou *Atyria*, qui est bornée, dans le sens que nous la prenons ici, par l'Armenie & les Monts Niphates, partie du *Taurus* au Septentrion; au Couchant par le Tigre; au Midi par la Province de Susiane ou Chusistan; & au Levant par la Medie & les Monts *Choatre* & *Zagrus*, qui sont une branche du *Taurus*. L'Assyrie est ce que nous appellons aujourd'huy le Churdistan, & se divisoit autrefois en six Provinces; sçavoir,

I. *Arrapachitis*, au Nord de l'Assyrie entre le fleuve Gynges & le Mont Niphates, qui avoit pour Ville principale — *Darna* ou *Darnis*.

II. *Calachena* ou *Calachene*, au Nord de l'Assyrie sur les frontieres de l'Armenie, dont les Villes principales étoient —*Calach* ou *Chalach*, où les Israëlites ont été transportez — *Marde* — *Bithiba*.

III. *Adiabene*, la plus célebre des Provinces d'Assyrie, s'étendoit le long du Tigre, avoit pour Villes principales —*Ninus* ou *Ninive*, Capitale de toute l'Assyrie sur la rive gauche du Tigre, qui étoit de plus de vingt lieuës de circuit; elle est aujourd'huy si fort détruite, qu'on a peine à remarquer l'endroit où elle étoit située: on assûre neanmoins que c'étoit vis-à-vis de *Lambana* ou *Labana*, aujourd'huy Mosul — *Gangamela*, Village, où Darius fut battu par Alexandre le Grand; quoiqu'on nomme cette victoire la bataille d'Arbelle de la Ville — *Arbela*, qui n'étoit pas éloignée, & qui avoit plus de nom. L'on croit que les environs d'Arbelle se nommoient *Arbelitis*, Territoire qui faisoit partie de la Province d'*Adiabene*.

IV. *Apolloniatis*, Province qui est au Levant du fleuve *Gorgus*, qui est un de ceux qui se déchargent dans le Tigre. Ses Villes principales étoient — *Apollonia* — *Artemita* — *Halus* — *Dura*.

V. *Sittacene*, une des Provinces Me-

ridionale de l'Assyrie sur les frontieres de la Susiane, avoit pour Villes principales ——*Chala*——*Cteſiphon*, sur le Tigre.

Les Fleuves de l'Assyrie sont outre le Tigre——*Gindes* ou *Gyndes*——*Lycus*——*Capros*——*Gorgus*——& —— *Sella*, qui se déchargent tous dans le Tigre.

ARTICLE II.

De la Medie.

La Medie ou pays des Medes, *Media*, qui contient les Provinces d'Adirbeistan, de Kilan, de Tabreſtan ou Mezandaren, & partie de l'Erac Agem, étoit autrefois bornée au Nord par la Mer-Caſpienne; au Couchant par l'Armenie Majeure; au Midi par la Perſide, la Suſiane & partie de l'Aſſyrie, & au Levant par la Parthie & l'Hyrcanie: elle ſe diviſoit en deux grandes Provinces; ſçavoir,

I. *Atropathia* ou *Media Atropatene* & *Tropatene*, qui étoit entre l'Armenie Majeure, & la Mer-Caſpienne, dont les Villes principales étoient —— *Gaza*—— *Vera*——*Samna*——*Tazina*——*Sabaa ara*——*Cyropolis* ou *Cyreſchata*——*Phraaſpa* ou *Phraata*——cette Province contenoit ſous elle pluſieurs Peuples, qui ſont

Caduſi. — *Amardi* ou *Amerdi* — *Tapyri* & — *Cyrtii*.

II. *Media Magna*, étoit bornée au Nord par la Mer-Caſpienne, & contenoit le Tabreſtan & partie de l'Adirbeitzan & de l'Arack-Agem, dont les Villes principales étoient — *Ecbatana*, *Egbatana* ou *Agbatana*, Capitale de toute la Medie, qu'on croit être aujourd'huy Tauris — *Batana* — *Laodicea* — *Apamea* — *Raga*, *Rageia*, *Europus* & *Arſacia* — *Heraclea* — *Zorubis* — *Caſpia Porta*, paſſages dans les Montagnes entre la Medie & la Parthie. Cette Province avoit ſous elle pluſieurs autres Cantons, qui ſont *Syro-Media* & *Choamithrene*, qui ſe partage encore en *Agriane*, *Ragiane* & *Daritis*.

ARTICLE III.

Perſis.

La Perſe, *Perſis*, étoit entre la Medie, le Tigre, le golphe Perſique & la Parthie; on la peut diviſer en pluſieurs Provinces, qui ſont,

I. *Suſiana*, qui étoit au Levant du Tigre, aujourd'huy le Chuſiſtan, avoit pour Villes principales — *Suſa*, ſituée ſur le fleuve *Choaſpes* ou *Eulæus*; on croit que cette Ville eſt à preſent Suſter

— cette partie comprenoit plusieurs Peuples ou Provinces — *Uxii* étoient vers le Nord — *Cossæi*, entre le Tigre & le fleuve Eulæus — *Cissii*, aux environs de Suse, dont la Province étoit quelquefois nommée *Cissia*, dans laquelle étoit la ville de Suse — *Areccai Campi*, dans lesquels étoit la Ville — *Aracha*; & peu loin delà — *Arsiana* — *Sele* — *Agarr* — *Dera* — *Tariana* — *Characene*, étoit la Province la plus Méridionale de la Susiane vers l'embouchure du Tigre dans le golphe Persique, dont la Ville principale étoit — *Charax* — *Pasines*, *Spasines* ou *Spasina-Vallum*, étoit une Ville de l'Isle *Mesene*, qui est à l'embouchure de l'Euphrate & du Tigre.

II. *Elymays*, petite Province sur le golphe Persique, qui fait partie du Chusistan; elle remontoit au Nord depuis le Golphe le long du fleuve *Eulæus*, & joignoit une autre Province, nommée *Paretacene*, au Nord-Est de la Susiane autant qu'on en peut conjecturer. *Elymæi*, Peuples de la Province *Elymays* paroissent être des restes des Elamites, ce Peuple si puissant, qui a eu dans le premier temps l'Empire de l'Asie Superieure, & qui ayant été domptez, se retirerent vers cette Province, à laquelle ils ont communiqué leur nom. Cette Provin

mprenoit ſous elle quelques Peuples & antons, ſçavoir —— *Maſſabatica* ou *Meſſabatica* & *Meſabatene* —— *Gabiana* —— *Corbiana*, qui étoient des eſpeces de Gouvernemens, & les Dynaſties de —— *Sagapen.* —— & —— *Silaceni.* Les Villes des Elymæens étoient —— *Seleucia* —— *Soſiras* —— *Badaca* —— *Elymais* —— *Azara* ou *Minervæ Templum* —— *Gabene* ou *Gabie* —— outre les Peuples *Uxii*, dont nous avons parlé; il y avoit encore —— *Mardi*, qui faiſoient le métier de voleurs, auſſi bien que —— *Parataceni*, Peuples Montagnards & Voleurs de la petite Province *Parataceene*, dont une des Villes principales étoit —— *Taba.*

III. *Perſis Propria*, eſt aujourd'huy Farſiſtan & partie d'Erack-Agen; il contenoit pluſieurs Provinces marquées dans les anciens Geographes, mais de peu d'utilité pour l'Hiſtoire. Les Villes principales de la Perſide étoient —— *Perſepolis*, qui étoit la Capitale, ne ſubſiſte plus; elle étoit près de l'endroit où eſt aujourd'huy Sciras —— *Paſargada*, Ville principale du Peuple *Paſargadæ* —— *Gaba*, dans la partie ſuperieure de la Perſe, près de laquelle étoit —— *Oca* —— *Toace.*

IV. *Carmania*, nommée aujourd'huy Kirman, étoit au Levant de la Perſide. Les Villes principales étoient —— *Ar-*

nusa ou *Harmusia* — *Portus Macedo-*
num — *Cantapis* — *Combana* — *Masin-*
da — *Samydace* — *Carmana*, Capitale
Portospana — *Thaspis* ou *Thespis* — *Ni-*
pista — *Sabis* — *Ogyris Insula*, l'Isle
d'Ormus.

Article IV.

Parthia & Hyrcania.

La Parthie & l'Hyrcanie, qui ont été jointes autrefois, sont ensemble ce que nous appellons aujourd'huy le Chorassan, l'une des plus considerables parties de la Perse : mais pour les mieux connoître, il faut les considerer separément.

Parthia.

La Parthie, qui est la partie Meridionale du Chorassan, étoit autrefois peu considerée. On la nommoit *Parthia* ou *Parthiene*, & se divisoit en plusieurs Provinces ; mais dont les noms, qui ne sont pas les mêmes dans les Geographes, ne sont point d'usage dans l'Histoire. Les Villes principales étoient — *Hecatompylus* — *Calliope* — *Sotera* — *Charis* — *Parthaunisa* ou *Nisa* & *Nisæa Parthorum* — *Aspa*, qu'on croit être Ispahan.

Hyr-

Hyrcania.

L'Hyrcanie au Nord de la Parthie, & au Midi de la Mer-Caſpienne, eſt la partie Septentrionale du Choraſſan. Ses Villes principales étoient — *Seramanne* ou *Samariane* — *Socanaa*, *Socanda* ou *Socunda* — *Tapi* — *Hyrcania* — *Syringe* — *Tambrace*. Nous ne marquons point les Peuples, & les petites Provinces que les anciens Geographes ont déſignez dans l'Hyrcanie, pour ne point charger cette deſcription de diviſions confuſes & inutiles.

ARTICLE V.

Margiana, Bactriana, & Sogdiana.

Ces trois Provinces ſont ce que nous appellons aujourd'huy les Tartares Yuſbecs au Nord du Choraſſan.

I. *Margiana*, eſt la partie Meridionale des Tartares Yuſbecs, diviſée autrefois en pluſieurs Peuples; ſçavoir; *Derbices* ou *Derbiſſi* — *Maſſagetæ* — *Parni* — *Dæ*, mais dont la ſituation eſt inconnuë, parce qu'ils n'avoient pas de demeure fixe. Ses Villes principales ſont — *Alexandria*, nommée depuis *Antiochia Margiana* — *Jaſonium* — *Aratha*.

II. *Bactriana* ou *Bactria*, eſt la partie la plus Orientale des Tartares Yuſbecs, dont les Villes principales ſont —*Bactra* ou *Zariaſpa*—*Alexandria* — *Darapſa*, *Drapſaca* ou *Adrapſa*—*Cariata* —*Siſimithræ Petra*.

III. *Sogdiana*, eſt la partie la plus Septentrionale des Tartares Yuſbecs, dont les habitans, nommez *Sogdii*, étoient diviſez en pluſieurs autres petits Peuples, dont la ſituation n'eſt pas connuë, parce qu'ils n'en avoient pas de certaines. Ses Villes principales étoient—*Oxiana* — *Alexandria Oxiana*—*Drepſa*—*Panda* —*Alexandria Ultima* —*Maracanda* —*Petra Sogdiana* ou *Oxi Petra*—*Cyropolis* ou *Cyreſchata*.

Article. VI.

Aria.

Ce que nous entendons ici par le nom d'*Aria*, eſt aujourd'huy le Sabluſtan, le Sitſiſtan & le Makeran, partie du Kirman, le tour dans le Royaume de Perſe ſur les frontieres du Mogol. Cette partie ſe diviſoit en pluſieurs Provinces ſçavoir,

I. *Paropamiſus*, *Parapamiſus* ou *Emodus*, la partie la plus Orientale du Sa

bluſtan, & la Province de Candahar. Ses Villes principales étoient — *Paropamiſus* ou *Paropaſinus* — *Capiſa* — *Agazaca* — *Naulibis* — *Ortopana* ou *Oroſpana* *Cadruſia* ou *Alexandria*.

II. *Aria* ou *Ariana*, preſque tout le Sabluſtan. Ses Villes principales ſont — *Arius* ou *Arias* — *Alexandria* — *Bitaxa* — *Orbitana* — *Sotera* — *Niſibis* — *Suſia*.

III. *Drangiana* ou *Dangina*, partie du Sitſiſtan, qui avoit pluſieurs Peuples, dont un des plus connus étoit — *Zariaſpe*, *Airaſpe* ou *Ariaſpe*, nommé depuis *Evergetæ*. Les Villes principales étoient — *Ariaſpe* — *Prophthaſia*.

IV. *Arachoſia*, à l'Orient de la *Drangiana*, eſt la partie Orientale du Sitſiſtan, dont les Villes principales étoient — *Arachoſia* ou *Cophe* — *Alexandria Arachoſiæ*.

V. *Gedroſia*, aujourd'huy le Makeran, ſe diviſoit en pluſieurs Peuples, qui ſont *Arbies*, *Arbita* ou *Arabita* — *Ori* ou *Orita* — *Ichthyophagi*, tous le long de la Mer. Les Villes les plus conſiderables étoient — *Rapava* ou *Rapaura* — *Feminarum Portus* — *Bojamba* ou *Cojamba* — *Rizana* — *Portus Alexandri* — *Paguna* — *Cabana* — *Cocala* — *Malana* — *Bagiſara* — *Paſira* — *Colta* — *Ca*

lama — Soxetra — Cottobara — Muſarna — Badara — Cuni — Oſcana — Omiza — Arbis — Eaſis — Parſis ou *Perſis — Pura — Ora — Alexandria — Xylenopolis.*

CHAPITRE XV.

Partie Meridionale de l'Aſie ou *l'Inde.*

L'Inde, *India*, a toûjours été une des plus grandes parties de l'Aſie : mais elle a été moins connuë des Anciens que des Modernes, qui y ont été attirez par l'utilité & les avantages du commerce. Elle ſe diviſoit en quatre parties, ſçavoir — *India intra Gangem* — *India extra Gangem* — *Sinarum Regio* — & *Inſulæ Maris Indici.*

India intra Gangem.

L'Inde au-deçà du Gange, eſt bornée au Nort par le Mont Imaus, à l'Orient par le Gange, au midi par la Mer ; & elle s'étend au Couchant beaucoup au-deçà du Fleuve *Indus*, & contient preſque tout l'Empire du Mogol. Elle ſe diviſoit en pluſieurs Provinces & differens Peuples, dont les principaux ſont,

I. *Peucelaotis* ou *Peucolaotis*, qui eſt la Province de Cabul au Mogol, avoit pour Villes principales — *Nysa* — *Peucela* ou *Peucelaotis*.

II. *Gurei*, au Midi de la Province precedente, avoit pour Villes — *Plageirium* — *Goridalis* — *Gorya* — *Nagara* — *Dionyſiopolis*.

III. *Aſſaceni* ou *Aſſacani*, paroît être la Province d'Attock dans le Gouvernement de Lahor. Ses Villes principales étoient — *Maſſaga*, *Maſaga* ou *Maſoga* — *Ora* — *Bazira* ou *Bezira* — *Aornos Petra* — *Embolima*.

IV. Il y a encore d'autres Peuples aſſez conſiderables, tels ſont — *Samarabria* — *Sambruceni* — *Biſambrita* — *Oſii* — *Antixeni* — *Taxilla* — *Amanda* — *Gandara* — *Malli* — *Oxydraca* — *Siba* — *Praſii* ou *Praſiata*. Ces Peuples étoient au Nord des Indes.

V. Tirant vers le Midi, on trouvoit d'autres Peuples; ſçavoir — *Sabraca* — *Soriani* — *Muſicani* — *Sogdi* — *Praſii* — *Patala*, *Pattala* ou *Pattalena* — Les Bracmanes, *Brachmanes*, & les Gymnoſophites, *Gymnoſophitæ*, faiſoient non ſeulement des Sectes de Philoſophes, mais encore formoient une eſpece de Peuple.

VI. Comme les ſituations de ces Pro-

vinces ne ſont pas exactement marquées, nous indiquerons ſéparément ici les Villes principales, qui ſont — *Nyſa* — *Bucephala* — *Taxilla* — *Patala* — *Monogloſſus* — *Barygaza* — *Cottiara* — *Palibothra*.

VII. Le Royaume du Roi, *Porus*, étoit entre l'*Hydaſpe* & l'*Aceſmes*, deux Rivieres, qui ſont au Levant des ſources de l'Inde, & qui ſe déchargent dans ce grand Fleuve.

VIII. Les plus conſiderables Fleuves de l'Inde, ſont — *Indus*, qui retient aujourd'huy le même nom d'Inde — *Cophes*, eſt une Riviere des plus Occidentales de celles qui ſe déchargent dans l'Inde — *Choaſpes* ou *Choes*, au Levant du *Cophes*, ſe décharge dans le *Cophes* même — *Melamantus* & — *Soaſtus*, ſe déchargent dans le *Cophes* — *Hydaſpes* — *Aceſines* — *Teutapus* — *Hyphaſis* — *Ganges*, le Gange, le plus célebre des Fleuves qui ſoit dans les Indes.

India extra Gangem.

L'Inde au-delà du Gange, peu connuë des Anciens, étoit renfermée entre le Gange qui la bornoit au Couchant; la Scythie au Nord; la Region des Sines au Levant, & la Mer vers le Midi; il y avoit

plusieurs Peuples ou Provinces, dont les plus considerables étoient,

I. *Gangaridæ*, vers l'embouchure du Gange, où est à present le Royaume de Tatta au Mogol. Il y avoit la Ville, nommée — *Gange*, qui étoit dans une des Isles que forme le Gange, en se déchargeant dans la Mer.

II. *Chersonesus Aurea*, nommée aussi *Sopheira*, & peut-être est-ce l'*Ophir* de Salomon : c'est aujourd'huy le Royaume de Pegu, de Martaban, de Siam, & l'Isle de Sumatra. Les Villes principales étoient — *Tacola* — *Coli* — *Perimula*.

Sinarum Regio.

La Region des Sines étoit peu connuë des Anciens, & occupoit la partie Occidentale de l'Empire de la Chine ; le reste de ce vaste Etat, la Tartarie Orientale & le Japon étant désignées dans les anciens Geographes sous le nom de *Terra Orientalis incognita*. Les Villes qu'ils ont marquées dans les Sines, sont — *Aspithra* — *Bramma* — *Rabana* — *Acadra* ou *Acathra*.

Insulæ in Mari Indico.

Les plus considerables Isles que les An-

ciens ayent marqué dans l'Ocean Indien, ſont,

I. *Taprobana Inſula*; quelques Auteurs avoient cru que c'étoit l'Iſle de Sumatra; mais on croit avec plus de vraiſemblance que c'eſt l'Iſle de Ceylan. Ses Peuples s'appelloient *Palæogoni*; pluſieurs Ecrivains ont cru que c'étoit la Region d'*Ophir*. Il y avoit des Fleuves & des Villes, mais dont les Hiſtoriens ne font pas mention.

II. Les autres Iſles ſont *Solis Inſula*, il y en avoit deux de ce même nom — *Maniola Inſula*, les Maldives, à ce qu'on croit — *Sindæ*, qu'on croit être les Iſles Celebes — Il s'en trouvoit encore, qui étoient formées aux embouchures de l'Inde, du Gange, & de quelques autres Rivieres.

CHAPITRE XVI.

DE L'AFRIQUE.

L'Afrique, nommée *Africa* & *Lybia*, par les Anciens, n'a point de bornes fixes dans les premiers Geographes: mais le ſentiment le plus ſuivi eſt, qu'elle eſt ſeparée de l'Aſie par l'Iſthme de Suez, & environnée de la Mer de tous les autres

côtez. Les Anciens n'en ont connu que la partie la plus Septentrionale, & quelque peu de l'Ethiopie; ils ont cru que ce qui étoit vers le Midi, & sur tout sous la Ligne, étoit inhabitable. Elle se divisoit en sept parties, sçavoir — *Egyptus* — *Lybia* — *Africa Propria* — *Mauritania* — *Africa Interior* — *Æthiopia &* — *Insulæ.*

ARTICLE I.

Ægyptus.

L'Egypte, connuë encore sous le même nom, a été nommée *Ægyptus*, & quelquefois par les Auteurs Sacrez, *Mezraim*; elle étoit si cultivée, qu'on y comptoit jusqu'à trois mille Villes: il est aujourd'huy comme impossible de faire un Paralelle entre les noms anciens & les modernes; soit à cause du peu de connoissance que nous avons de la juste position des anciennes Villes; soit par les changemens infinis & presque incomprehensibles, arrivez dans cette Province. Elle a été differemment divisée par les Geographes; mais la division la plus reçûë est en Egypte Inferieure & en Egypte Superieure.

Ægyptus Inferior.

L'Egypte Inferieure commence à la division du Nil en plusieurs branches, & s'étend jusqu'à la Mer. Cette partie, la plus peuplée de toutes, se partageoit en quatre Provinces; sçavoir,

I. *Mareotis* ou *Nomos Mareotes*, Gouvernement de la Mareotide (car le terme de *Nomos*, vouloit dire une espece de Gouvernement) étoit audessus d'Alexandrie, dont il a dépendu pour le spirituel, & fort proche de la Lybie, dans laquelle quelques Anciens l'ont mise. Ce Pays, qui étoit fertile en excellens vins, avoit pour Villes paincipales — *Monocaminum* — *Almyra*, vers la Mer — *Hierax* — *Taposiris* ou *Taphosiris* — *Palæaria*, Village.

II. *Alexandrina Regio*, ou *Alexandrinorum Regionis Nomos*, Territoire d'Alexandrie sur la bouche la plus Occidentale du Nil. Ses Villes principales étoient — *Alexandria*, du nom d'Alexandre le Grand son Fondateur, étoit la premiere Ville du monde après Rome. Le lieu où elle est, se nommoit auparavant *Racoste* ou *Racotis*, qui n'étoit qu'un Village; les Juifs la nommoient *Noo*, & elle s'appelle aujourd'huy Scanderick

de ſes Fauxbourgs, nommé *Necropo-*
is, étoit le lieu de la ſépulture de ſes ha-
itans. L'Iſle de *Pharos* a été jointe à la
ille d'Alexandrie par un pont ou par une
evée ; c'eſt-là qu'étoit ce beau Phare,
une des ſept merveilles du monde, qui
ervoit à guider de nuit les Vaiſſeaux qui
toient en Mer, & ſouvent on a donné
Alexandrie même le nom de *Pharos* —
Nicopolis, peu éloigné d'Alexandrie vers
l'Orient — *Canopus*, ſur le bord de la
Mer au Levant de la ville d'Alexandrie
& de *Nicopolis* — c'étoit entre Alexan-
drie & *Canopus*, qu'étoit *Thonis*, l'une
des plus anciennes Villes d'Egypte — en
remontant de *Canopus* vers le Sud, étoit
— *Schedia* — & plus haut en remon-
ant vers le Nil, *Hermopolis Parva* —
Gynæcopolis & *Nomos Gynæcopolitis* —
Anthylla — *Archandropolis* — *Momem-*
his — *Letopolites Nomos*, Gouverne-
ment, dont *Latona Civitas*, étoit la Ca-
pitale — *Menelaus*, Ville entre le *Ma-*
rea Palus & l'*Hermopolis Parva* — *Ni-*
triotes Nomos, Gouvernement, dont la
Capitale étoit *Nitria*, & les Montagnes
que l'on y trouvoit, *Nitriæ Montes*.

III. *Delta*, c'eſt ainſi qu'on a nommé
la Partie Inferieure de l'Egypte, depuis
la diviſion en pluſieurs canaux, juſqu'à
l'embouchure de ces mêmes canaux dans

la Mer. Tout ce qui eſt compris dans ce eſpace, reſſemble en effet à la lettre D ou *Delta* des Grecs; & c'eſt ainſi qu les anciens Herodote & Platon même l'ont nommée. Il faut conſiderer troi choſes dans cette partie; ſçavoir, 1. L diviſion du Nil en differentes branche ou canaux.. 2. Le nombre & l'ordre d ſes *Nomos* ou Gouvernemens. 3. L'Eta de ſes Villes les plus conſiderables.

Les Anciens ont toûjours marqué qu le Nil tomboit dans la Mer par ſept branches ou canaux conſiderables, car il y en avoit encore cinq autres plus petits & moins celebres. Le premier & le plus Occidental de ces grands Canaux, ſe nommoit *Magnus Fluvius* ou *Agathos Daemon*, & tomboit dans la Mer par une embouchure, appellée *Canopicum* ou *Heracleoticum Oſtium* — Le ſecond Canal ſe nommoit *Taly Fluvius*, & tomboit dans la Mer par une embouchure, nommée *Bolbitinum* ou *Bolbiticum Oſtium* — Le troiſiéme Canal, nommé *Thermuticus Fluvius*, ſe déchargeoit dans la Mer par une embouchure, appellée *Sebennyticum Oſtium* — Le quatriéme Canal étoit une branche du *Fluvius Buſiriticus*, qui tomboit dans la Mer par une embouchure, nommée *Phatnicum* ou *Phatnicum Oſtium* — Le cinquiéme

Canal faisant aussi partie du *Fluvius Pelusiticus*, se déchargeoit dans la Mer par l'embouchure, dite *Mendesium* ou *Mendesicum Ostium*—Le sixiéme Canal faisant partie du *Bubasticus Fluvius*, tomboit dans la Mer par une embouchure, nommée *Tanitieum* ou *Saiticum Ostium*—Enfin le septiéme & dernier des grands Canaux, nommé *Bubasticus Fluvius*, se déchargeoit dans la Mer par une embouchure, nommée *Pelusiacum Ostium* : Quelques Historiens ont donné aux Canaux mêmes les noms de leurs embouchures—Il y avoit encore, comme nous l'avons dit, plusieurs autres petits Canaux, qui tomboient dans la Mer par des embouchures qu'on appelloit les fausses bouches du Nil, mais peu connuës dans nos Historiens. L'Egypte ne laissoit point d'être coupée par plusieurs autres Canaux que les Peuples y avoient faits, tant pour l'utilité des voyages, que pour la facilité du Commerce.

Les *Nomos* ou Gouvernemens du *Delta*, étoient *Metelites Nomos*, dont la Ville principale étoit *Metelis*, aujourd'hui Rosette—*Pthenotes Nomos* ou *Ptenethu*, dont la Ville principale étoit *Butus*—*Cabasites Nomos*, dont la Ville principale étoit *Butus*—*Cabasites Nomos*, dont la Ville principale étoit—*Cabasa* ou *Cabasus*—*Saites Nomos*,

dont la Ville principale étoit — *Sais*
nommée à présent Sibnit — *Prosopi-*
tes Nomos, dont la Ville principale
étoit *Prosopis*. Ces cinq Gouvernemens
étoient renfermez entre le *Fluvius Ma-*
nus & *Thermuticus Fluvius* — *Sebenny-*
ticus Nomos, dont les Villes principa-
les étoient *Sebennitus* — *Hermopolis* —
Pachnamunis — *Lycopolis* — *Xoites No-*
mos, dont la Ville principale étoit *Xois*
ou *Zois*. — *Mendesius Nomos*, dont les
Villes principales étoient *Mendes* —
Tarichea — *Tmuis* — *Onuphites No-*
mos, dont la Ville principale étoit *Onu-*
phis — *Leontopolites Nomos*, dont la Vil-
le étoit *Leontopolis* — *Aphroditopolis* —
Busiriticus Nomos, dont la Ville princi-
pale étoit *Busiris* — *Athribites Nomos*
dont la Ville principale étoit *Athribis* —
Phthembuthi ou *Phthemphu Nomos*, dont
les Villes principales étoient *Thermuthis*
— *Tava* ou *Tafa* — ces huit derniers
Gouvernemens étoient entre les fleuves
Thermuticus & *Busiriticus* — *Nem-*
Nomos, dont la Ville principale étoit
Panephysis — *Sethreites* ou *Sethraites*
Nomos, dont la Ville principale étoit *Se-*
thrum — *Tanites Nomos*, dont la Ville
principale étoit *Tanis* — *Pharbæthites*
Nomos, dont la Ville principale étoit
Pharbæthus; ces quatre derniers Gouver-
nemens étoient entre les fleuves *Busiri-*

& Bubaſticus — Au-delà du Nil, il y avoit encore pluſieurs autres Gouvernemens qui étoient de la Baſſe-Egypte, qui ſont — *Arabia Nomos*, parce qu'il étoit ſur les frontieres de l'Arabie-Petrée. Ses Villes étoient — *Magdolum* — *Heliopolis parva* — *Daphna* — *Phacuſa* — *Phagroriopolites Nomos*, dont la Ville principale étoit *Phagroriopolis* — *Bubaſticus Nomos*, dont la Ville étoit *Bubaſtis* — *Heliopolitanus Nomos*, dont la Ville principale étoit *Heliopolis* — *Babylon*, qu'on croit être aujourd'huy le Grand-Caire — *Heroopolites Nomos*, où étoit *Heroopolis*.

Peluſium, aujourd'huy Damiette, à l'embouchure du Canal le plus Oriental du Nil, n'étoit d'aucun Gouvernement; ſoit à cauſe de la dignité de la Ville, ſoit parce qu'elle pouvoit faire elle ſeule un grand Gouvernement.

IV. *Egypti Latus Arabicum*, contenoit la Baſſe-Egypte, qui étoit au-delà du Nil. Outre les cinq Gouvernemens que nous venons de marquer au-delà de ce Fleuve, on trouvoit encore la Terre de *Goſon*, *Goſen* ou *Geſſen*, habitée autrefois par les Iſraëlites.

Ægyptus Superior.

La Haute Egypte, qui commencoit à la diviſion du Nil vers *Cercaſi*, & remon-

toit jusqu'à l'Ethiopie, ou jusques sous l
Tropique du Cancer, se divisoit en deu
grandes parties, *Heptanomis & Thebais*.

I. *Heptanomis*, parce qu'elle compre
noit sept *Nomos* ou Gouvernemens, dont
le premier étoit—*Memphiticus Nomos*
qui avoit pour Capitale *Memphis*, qui
l'étoit aussi de toute l'Egypte; elle étoi
sur la rive Occidentale du Nil, pe
éloignée des fameuses Pyramides : ce
merveilles de l'ancien Monde, qui ser
voient de sepulture aux premiers Roi
d'Egypte. Cette Ville est aujourd'huy e
ruine, & étoit vis-à-vis du Caire, & su
l'autre rive du Nil—Les autres Villes d
ce Gouvernement étoient *Acanthus*—
Cercasi, audessous de laquelle le Nil com
mencoit à se diviser en plusieurs branche
pour former le *Delta*—*Heracleotes No
mos*, est le second Gouvernement de cett
partie, enfermé dans une Isle que le N
forme, a pour Villes principales *Her
cleopolis Magna*—*Nilus* ou *Nilopolis*—
Arsinoites Nomos, troisiéme Gouverne
ment, au Midi de celui de Memphis, su
la rive Occidentale du Nil, avoit pou
Villes principales *Arsinoe* ou *Crocodile
rum urbs*; à l'Occident de ce Gouverne
ment, étoit le Lac *Moeris*, plein d
Crocodiles, qu'un ancien Roy d'Egypt
avoit fait creuser, & sur le bord duque
étoi

étoit ce fameux Labyrinthe composé de douze Palais, qui contenoient trois mille appartemens, qui rentroient si bien les uns dans les autres, qu'il étoit comme impossible d'en sortir —— *Aphroditopolites Nomos*, quatriéme Gouvernement au Levant du *Nomos Heracleotes*, dont la Ville principale étoit *Aphroditopolis* ou *Aphroditus* —— *Cynopolites Nomos*, cinquiéme Gouvernement, qui étoit dans une Isle audessus de celle d'*Heracleotes*; la Ville principale étoit *Cynopolis* —— *Oxyrynchites Nomos*, sixiéme Gouvernement, dont la Ville principale étoit *Oxyrynchus*, où l'on adoroit un poisson du même nom, qui se trouve dans le Nil—— *Hermopolitanus Nomos*, septiéme Gouvernement, dont la Ville principale étoit *Hermopolis* ou *Mercurii Oppidum* —— Les dépendances de ce Gouvernement étoient *Antinoites Nomos*, qui avoit pour Ville principale *Antinoi Urbs*, *Antinoopolis* ou *Antino*, qui étoit sur la rive Orientale du Nil——L'autre dépendance de ce Gouvernement, étoient les trois Oasites, *Oasitæ tres*, toutes trois à l'Occident du Nil —— *Oasis parva*, étoit au Midi du Lac *Moeris* —— *Oasis Magna*, beaucoup plus éloignée vers le Midi, étoit un lieu d'exil, dont les abords étoient fort difficiles, à cause des campagnes de

ſables, dans leſquelles les Voyageur
étoient quelquefois enſevelis——Il y avoit
encore une *Oaſis Magna*, au Couchant
des deux precedentes, vers le Temple de
Jupiter Ammon.

La Thebaide, *Thebais*, nommée aujourd'huy Sayd, eſt la derniere partie de
l'Egypte Superieure; elle s'étend depuis
l'*Heptanomis*, juſqu'à l'Ethiopie. Elle
contenoit pluſieurs Gouvernemens; ſçavoir——*Lycopolites Nomos*, la Ville principale de ce Gouvernement, qui eſt dans
la partie Occidentale de la Thebaïde, ſe
nomme *Lycopolis* ou *Lyco*——*Hypſeliote*
Nomos, au Midi du Gouvernement precedent, dont la Ville Capitale étoit
Hypſele——*Aphroditopolites Nomos*, ce
Gouvernement avoit pluſieurs Villes
qui ſont *Veneris Urbs*——*Crocodilopolis*
——*Thinites Nomos*, avoit pour Villes
principales *This*——*Ptolemais*, qui n'étoit gueres moins grande que *Memphis*
——*Abydus*——*Dioſpolites Nomos*, dont
la Ville principale étoit *Dioſpolis Parva*
ou *Jovis Oppidum*——*Tentyrites Nomos*
avoit pour Capitale *Tentyris*, dont les
habitans étoient les plus grands ennemis
des Crocodiles, à la chaſſe deſquels ils
s'appliquoient; oppoſez en cela aux autres Egyptiens, qui les regardoient comme des Dieux——*Pampanis* étoit du même

Gouvernement—*Hermonthites Nomos*, outre *Hermonthis*, Ville principale de ce Gouvernement, on trouvoit encore—*Latopolis* ou *Lato* — *Apollonopolis* ou *Apollinis Urbs Magna* — *Elephantina Insula*, avoit une Ville nommée *Elephantina* ou *Elephantis*; c'eſt audeſſus de cette Iſle, qu'étoit la derniere & la plus petite Cataracte du Nil, qui étoit cauſe que la navigation de ce Fleuve ne pouvoit pas remonter plus haut — Les Peuples, qui habitoient aux environs de ces Cataractes ou chûtes d'eaux, ſe nommoient *Catadupi* ou *Catadupa*. Les Gouvernemens que nous venons de marquer, étoient ſur la rive Occidentale du Nil.

La rive Orientale, qui étoit du côté de l'Arabie, en commençant par le Nord, avoit pour Gouvernemens — *Antæopolites Nomos*, dont la Ville principale étoit *Antæopolis* — *Panopolites Nomos*, dont les Villes principales étoient *Panopolis*, *Panus* ou *Pana*—*Chenoboſcia*, autre Ville du même Gouvernement, auſſi-bien que—*Cæne Urbs*, nommée auſſi *Nova Urbs* ou *Neapolis*—*Coptites Nomos*, dont la Ville étoit *Coptos*—*Apollinis Parva*, ou *Appollinis Vicus*—*Thebarum Nomos*, tire ſon nom de la Ville, la plus conſiderable de toute l'Egypte; *Thebæ*, nommée auſſi *Dioſpolis*

Magna, qu'on assure avoir eu cent portes; d'autres disent cent Palais, qui appartenoient à autant de Princes. Les Voyageurs y ont encore trouvé dans ses ruines des marques de cette magnificence, qui l'a renduë si celebre dans l'Antiquité. Les autres Villes de ce Gouvernement, sont *Taphium*——*Chubis*——*Elethyca* ou *Lucina Oppidum*——*Toum*——*Ombi*, fort celebres, par l'amour qu'ils avoient pour les Crocodiles même, pour lesquels ils déclarerent la guerre aux habitans de *Tentyra*——*Syene*, nommée aujourd'huy *Asna* ou *Assuana*, étoit sous le Tropique du Cancer——*Hiera Sycaminos* ou *Sacra Sycaminos*——*Philæ Insula*, avec une Ville de même nom, peu audessus de la petite Cataracte du Nil——*Metacompso*, est la derniere Ville d'Egypte sur la rive Orientale du Nil; car du côté de la rive Occidentale, l'Egypte finit à l'Isle *Elephantine*.

Dépendances de l'Egypte.

Les dépendances de l'Egypte, sont les Côtes de la Mer-Rouge ou du golphe Arabique, & la Troglodite, toutes deux à l'Orient de l'Egypte.

I. La Côte de la Mer-Rouge commence vers le Nord à la Ville d'*Heroopolis*, qui

paroît avoir été dans le lieu où eſt aujourd'huy Suez ; & continuant vers le Midi, on y trouve les Villes d'*Arſinoe*——*Cleyſma*, Ville ou Château——*Myoshormus*, nommé depuis *Veneris Portus*——*Philoteræ Portus*——*Acae Mons*——*Albus Portus*——*Smaragdi mons*——*Berenice*.

II. *Troglodytice*, eſt proprement la partie de l'Abyſſinie, qui eſt le long de la Mer-Rouge ; ce Pays eſt peu connu dans les Hiſtoires & les Geographes déſignent ſeulement quelques Montagnes, & quelques Villes, qui ſont, *Dioſcorûm Portus*——*Ptolemaïs Troglodytica*, bâtie pour faciliter la chaſſe des Elephans——*Adulis* ou *Adule*. Ce qu'on dit de reſte, eſt ou peu certain, ou tres-conteſté entre les Modernes.

L'Egypte, ſelon l'Ecriture Sainte.

L'Egypte n'eſt pas ſeulement appellée *Ægyptus* dans l'Ecriture Sainte ; elle a eu auſſi le nom de *Mazor*, *Mezraim* ou *Mizraim*. L'endroit le plus conſiderable de l'Egypte, par rapport à l'Ecriture Sainte, eſt la Terre de *Geſſen* ou *Goſen*, habitée autrefois par les Iſraëlites. Elle étoit entre la Babylone d'Egypte & la Mer-Rouge. Les Villes les plus conſiderables qu'elle contenoit, ſont *Helio-*

polis, nommée aussi *On*——& tirant vers la Mer, *Rameſſes*——*Succot*——*Etham*——*Hiroth* ou *Phihahiroth*.

Les autres Villes d'Egypte, dont parle l'Ecriture Sainte, n'y sont pas toûjours marquées par les noms qu'elles ont dans les anciens Geographes & dans les Auteurs prophanes. Ces Villes sont *Tanis*, nommée aussi *Zoan*——*Migdol* ou *Magdolus*, près de la Mer-Rouge——*Peluſium*, nommée *Sin* ou *Sain*——*Migdol*, *Magdol* ou *Magdolum*, à quatre lieuës ou environ au Midi de *Peluſium*——*Daphne*, *Taphne* ou *Taphnis*, au Midi de *Magdolum*——*Bubaſtus*, dont nous avons parlé cy-dessus, est nommé *Pi-Beſet* dans le Texte original —— *Noph* ou *Moph*, qu'on croit être *Memphis* —— *No*, on croit que c'est ou *Dioſpolis* ou *Theba*.

Article II.

Libya.

La Libye contient trois Provinces principales; la Marmarique, *Marmarica*; la Cyrenaïque, *Cyrenaïca*, sont sur la Côte de la Mer Mediterranée; & la Libye, *Libya*, est au Midi des deux precedentes: ces trois Provinces sont aujourd'huy connuës sous le nom de Royaume, & desert de Barca.

I. *Marmarica*, la plus Orientale, confine à l'Egypte, & eſt aujourd'huy preſque deſerte & tres-miſerable; ſes anciennes Villes étoient —— *Leucaſpis Portus* —— *Deris Portus* —— *Paretonium*, Ville & port de Mer, nommé auſſi *Ammonia* —— *Apis*; toute cette Côte juſques à *Apis*, a autrefois appartenu aux Egyptiens; en continuant vers l'Occident, l'on trouve *Triſarchis* —— *Zagylis* —— *Chettaa* —— *Zygris* —— *Selinûs* —— *Aëneſis-phyra* —— *Catabathmus Magnus*, eſt une chaîne de Montagnes, dont les Hiſtoriens ont fort parlé, au Nord de laquelle étoit —— *Menelai Portus* —— *Ardanis* ou *Ardania* —— *Antipyrgus Portus* —— *Adyrmachidæ*, Peuple que les Grecs obligerent de s'éloigner des bords de la Mer, où ils étoient aſſez près de l'Egypte —— *Ammoniaca Regio*, celebre pour avoir eu le Temple de Jupiter Ammon, dont les accès étoient fort difficiles, à cauſe des compagnes de Sables qu'il falloit paſſer pour y aller; dans un petit bois peu éloigné du Temple, étoit une fontaine, nommée *Fons Solis*, dont parlent les Hiſtoriens.

II. *Cyrenaïca* ou *Pentapolis*, ſur la Mer Mediterranée, eſt la partie la plus Occidentale du Royaume de Barca. Ses Villes principales étoient —— *Darnis* —— *Ze-*

phyrium——*Nauſtathmus*——*Cyrenes*, aujourd'huy Cairoan——*Apollonia*——*Phycus*——*Aptungis* ou *Aptugnis*——*Ptolemaïs*——*Barce*, que la conformité de la ſituation & du nom doit faire prendre par Barca, à preſent Capitale de ce Royaume——*Arſinoe* ou *Teuchira*——*Berenice*, autrefois *Heſperides*, aujourd'huy Bernick; c'étoit auprès de cette Ville qu'étoit le Jardin des Heſperides, *Horti Heſperidum*, ſi celebres dans l'Antiquité——*Pſylli* ou *Pſyllorum Gens*, connus dans l'Antiquité, pour leur habileté à guerir les morſures des ſerpens, habitoient près de la Cyrenaïque; ils furent détruits par un autre Peuple, nommé *Naſamones*, qui s'emparerent de leur Pays.

III. *Libya*, la Libye, dont nous parlons ici, n'eſt pas la Libye Interieure, qui ſera marquée cy-après; mais *Libya Aridi*, qui étoit au Midi de la Marmarique & de la Cyrenaïque; les Anciens, qui nous en ont parlé, n'en ont deſigné aucune Ville.

ARTICLE III.

Africa Propria, dite auſſi *Syrtica Regio.*

Cette partie, nommée Afrique-Propre, *Africa Propria*, par pluſieurs Geographes; eſt appellée auſſi *Syrtica Regio*; parce qu'elle eſt entre deux Syrtes ou Ecueils qui ſont ſur ſes Côtes; *Syrtis Magna*, dans la partie la plus Orientale de cette Province; & *Syrtis Minor*, vers la partie Occidentale. Elle comprend ce que nous connoiſſons aujourd'huy ſous le nom de Royaumes de Tripoli & de Tunis, partie de celui d'Alger & du Biledulgerid. Elle ſe diviſoit en deux Provinces; ſçavoir,

I. *Syrtica Regio* ou *Tripolitana*, entre les deux Syrtes ou Ecueils, contient à peu près le Royaume de Tripoli; elle a eu beaucoup de Villes marquées dans les anciens Itineraires; mais peu connuës aujourd'huy. Les trois grandes parties, dont la *Regio Tripolitana* a tiré ſon nom, étoient *Oea*——*Sabra*——*Leptis Magna*. Elle avoit encore d'autres Villes aſſez conſiderables, qui ſont——*Macomades Syrtis* —— *Auzia* —— *Garapha Portus* —— *Abrotonum*——*Tacape*. Toutes ces Villes étoient ſur les Côtes de la Mer: un peu plus avant dans les Terres, on trouvoit

quelques Villes & plusieurs Peuples, dont l'Histoire ne parle point, & dont les Geographes ne donnent que les simples noms.

II. *Africa Propria*, est ce que nous appellons le Royaume de Tunis assez fertile, se divisoit en deux parties, qui sont *Byzacium* ou *Byzacena Regio*, & & *Zeugitana Regio*.

Byzacena Regio, qui est au Levant, a pour Villes principales — *Adrumetum* ou *Hadrumetum* — *Ruspina* — *Leptis Parva* — *Thapsus* — *Achola* ou *Acholla* — *Turris Hannibalis* — *Ruspe* — *Usilla* ou *Usula* — *Taphrura* ou *Taparura* — *Thena* ou *Thana* — *Cella* — *Uzita* — *Tysdrus*, *Tisdra* ou *Tusdrus* — *Uzecia* — *Byzacia* ou *Byzacina* — *Capsa* — *Putea* — *Telepte* — *Agar* — *Zeita* — *Vacca* — *Tegea* — *Sufetula* — *Mascliana* — *Aqua Regia* — *Vicus Augusti*.

Zeuges ou *Zeugitana Regio*, au Couchant de la precedente, étoit la partie la plus considerable de l'Afrique-Propre. Ses Villes principales, en commencant par l'Orient, sont — *Aphrodisium*, Temple de Venus — *Siagul* — *Neapolis Colonia* — *Hermaum* ou *Mercurii Promontorium* — *Clupea* ou *Clypea*, nommée aussi *Aspis* — *Curobis* — *Carpis* — *Maxula* — *Tunes*, *Tuneta* ou *Tunetus*, au

jourd'huy Tunis—*Carthago*, en Grec, *Carchedon*, Ville bâtie par les Phéniciens, a été long-temps la rivale de l'Empire Romain, sous lequel elle a enfin succombé, & par qui elle a été détruite; le Château, qui étoit au milieu de la Ville, se nommoit *Bursa*. Les Romains ne laisserent pas de le vouloir rétablir; ils y envoyerent une Colonie, qui a été nommée *Colonia Carthago*, bâtie sur les ruines de l'ancienne Carthage. On voit encore dans cet endroit où est un Château, nommé aujourd'huy *Birsa*, beaucoup de restes de monumens antiques—*Utica*, Biserte, au Couchant de Carthage—*Hippo Diarrhytus* ou *Zarythus*—*Parada*—*Membresa*, *Membressa* ou *Membrissa*—*Sicilibra*—*Unuca*—*Assure*—*Tucca Terebentina*—*Cilio*—*Nepheris*.

Il y a le long de cette Côte quelques petites Isles, mais de peu de consequence, & dont il est peu parlé dans les Histoires, soit anciennes, soit modernes.

ARTICLE IV.

Numidia.

Les Peuples de la Numidie, qui contient une partie du Royaume d'Alger, se nommoient autrefois, *Numidæ*, &

quelquefois *Massyli* & *Massæsyli*, se divise en Numidie Propre, *Numidia Propria*; & en Numidie des Massesiliens, *Numidia Massæsylorum*.

I. *Numidia Propria*, plus à l'Orient, est la Province de Constantine, & contient pour Villes principales — *Tabraca* — *Hippo Regius*, aujourd'huy Bonne — *Tacatua* — *Rusicade* — *Cirta*, Capitale de la Numidie, où Masiniſſa & ſes ſucceſſeurs ont demeuré — *Vaga*, *Vagenſe Oppidum* ou *Vacca* — *Lares* ou *Laribus Colonia* — *Myraum* — *Azama* ou *Zama* — *Simiſthu* — *Tucca* — *Taburnica* ou *Tuburſica* — *Lambaſa* — *Tamugadi* — *Bulla Regia* — *Sicca Veneria* — *Tagaſte* ou *Thagaſte* — *Naraggara* — *Thebeſte* — *Maſcula* — *Madaura* — *Mileum*, *Milevum*, ou *Milevi* — *Aqua Tibilitana* — *Calama* — *Capſa* — *Thala* — *Tigiſis* — *Caſæ Nigræ*.

II. *Numidia Massæsylorum*, eſt au Couchant de la precedente, a été mêlée avec la Mauritanie Ceſarienne, que nous allons expliquer dans la Mauritanie.

ARTICLE V.

Mauritania.

La Mauritanie, comme nous l'expliquerons ici, eſt une des plus grandes Provinces de l'Afrique; elle s'étend depuis la Province de Bugie, le long de la Mediterranée juſqu'à l'Ocean, & juſqu'aux Monts Atlas; ainſi elle contient partie du Royaume d'Alger & du Biledulgerid, & les Royaumes de Fez & de Maroc. Elle ſe diviſoit en deux parties; ſçavoir,

I. *Mauritania Cæſarienſis*, qui étoit plus au Levant, dont les Villes principales étoient — *Igilgili* — *Ruſazus* — *Salde* — *Jarſath* — *Ruſucurium* — *Ciſi* ou *Ciſſe* — *Ruſconium* ou *Ruſgunia* — *Icoſium* — *Tipaſa* — *Cæſarea* ou *Iol*, nommée aujourd'huy Alger — *Cartenna* — *Arſenaria Colonia* — *Quiza Colonia* *Siga* — *Gypſara* ou *Gypſaria* — *Hippu* — *Sitifi* — *Sataſi* — *Zarath* ou *Zaratta* — *Perdices* — *Thubuna* ou *Tubuna* — *Tubuſuptus* — *Tacfarina* — *Auzea* ou *Auzia* — *Timici* — *Tigava* — L'on marque encore pluſieurs autres Peuples dans cette partie. Les plus connus dans quelques Hiſtoriens, ſont —

Mazices — *Maſſaſyli* — *Baniura* — *Antololes* — *Numidæ*.

II. *Mauritania* ou *Mauretania Tingitana*, ou ſimplement *Tingitana* & *Tingitania*, ou même *Mauruſia*, contient les Royaumes de Fez, Maroc & Tafilet; les Peuples ſe nommoient *Mauri* & *Mauruſii*. Ses Villes principales étoient — *Ruſſadirum* ou *Ruſadir* — *Tania Longa* — *Oleaſtrum Promontorium* — *Thaluda*, *Taluda* ou *Tamuda Fluvius* — *Fretum Herculeum* ou *Gatidanum Fretum*, Détroit de Gibraltar — *Abyla* — *Exiliſſa* ou *Liſſa* — *Tingis* ou *Tinge*, Tanger — *Ampeluſia* — *Zilia Fluvius* & *Oppidum*, la ville d'Arzilla — *Sala Fluvius*, le Burragrag — *Sala Oppidum*, la ville de Sale — *Atlas Mons*, fort célebre chez les Anciens, retient encore le même nom — *Aſcurum* — *Molochath* — *Vobrix* — *Triſidis* — *Centa* — *Priſciana* — *Gilda* — *Volubilis* — *Babba* ou *Bobba*, ſurnommée *Julia Campeſtris* — *Oppinum* ou *Opinum* — *Gontiana* — L'on trouve encore dans cette partie pluſieurs Peuples, dont quelques-uns tirent leurs noms des Villes que nous venons de marquer, mais ils ſont moins connus des Hiſtoriens que des Geographes.

ARTICLE VI.

Africa Interior ou *Ulterior.*

Cette partie de l'Afrique a été peu connuë des Anciens, & c'eſt ce que nous appellons aujourd'huy le Saara ou Deſert, & la Nigritie. Ils l'ont diviſée en pluſieurs Peuples ; ſçavoir,

I. *Getuli*, ce Peuple étoit au Midi de la Mauritanie, & au Nord du fleuve Niger ; il n'avoit pas de demeure fixe, & s'étendoit dans la Mauritanie Tingitane & Ceſarienne, où il fut favoriſé par les Romains, parce qu'il prit leur parti. Les Getules ſe diviſoient encore en quelques petits Peuples, dont les plus connus ſont *Melanogætuli*, qui habitoient ſur la rive Septentrionale du Niger —— *Gætuli-Dara*, étoient ſur la rive Meridionale du Niger —— *Baniuræ-Gætuli*, approchoient plus des Côtes de la Mer —— *Antololes Gætuli*, étoient ſur les Frontieres de la Mauritanie.

II. *Garamantes*, autre Peuple de l'Afrique Interieure, occupoient la partie Superieure du Niger ; à l'Orient de la Getulie, étoient peu connus des anciens, qui les regardoient comme les derniers & les plus éloignez de tous les Peuples de l'Afrique habitables, *extremi Garamantes* ; ces

mêmes Pays ne nous ſont gueres plus connus aujourd'huy.

III. *Nigritæ*, il paroît que ce Peuple n'étoit pas ſi étendu, que l'eſt aujourd'huy la Nigritie, qui tire ſon nom, & peut-être ſon origine de cet ancien Peuple, qui habitoit, à ce qu'il ſemble, vers le Royaume d'Agados.

IV. *Æthiopes Heſperii*, ſont un quatriéme Peuple de l'Afrique Interieure, où ſont partie de l'Ethiopie Occidentale, mais qui étoit peu connuë.

Les anciens Geographes marquent encore, outre ces quatre Peuples qui ſont les plus conſiderables, un grand nombre d'autres Nations, dont ils ne donnent que les noms, ſans en marquer la ſituation; il paroît même dans ce qu'ils en diſent beaucoup de fables, & peu de certitude.

Le *Gir*, *Nigir*, ou *Nigris*, étoit le Fleuve le plus conſiderable de cette partie, & c'eſt ce que nous appellons aujourd'huy le Niger, qui eſt ſujet aux mêmes débordemens que le Nil, & dans les mêmes temps.

ARTICLE VII.

De l'Ethiopie.

L'Ethiopie, *Æthiopia*, selon les Anciens, étoit au Midi de l'Egypte, & occupoit la partie Superieure du Nil avec les environs, tant à l'Orient qu'à l'Occident. Elle se divisoit en deux parties, *Æthiopia supra Ægyptum*, & *Æthiopia Interior*.

I. *Æthiopia supra Ægyptum*, a aussi été nommée *Chus* dans l'Ecriture Sainte, & les Peuples nommez *Chusæi*, aussi-bien qu'*Æthiopes*. Cette partie de l'Ethiopie contient encore plusieurs autres petits Peuples; sçavoir, *Blemmyes* ou *Blemyes*, qui étoient sur les frontieres de l'Egypte—*Nobatæ*, étoit vers l'*Oasis*, partie de l'Egypte dont nous avons parlé. C'est dans cette partie de l'Ethiopie qu'est la grande Cataracte du Nil, où les eaux de ce Fleuve tombent de plus de quatre-vingt pieds de haut. Les Peuples des environs se nomment aussi *Catadupi*—au dessus de la grande Cataracte, est la presqu'Isle de *Meroë*, avec une Ville de même nom. Dans la partie Meridionale de cette Province, on compte plusieurs Peuples, marquez quelquefois par les Anciens, mais avec peu de détail & de

circonſtances. Ces Peuples ſont—*Saborda*—*Molibæ*—*Avalitæ*—*Megabradi* ou *Megabari*—*Memnones*, près de la preſqu'Iſle de *Meroë*—*Struthophagi*, parce qu'ils mangeoient des Auſtruches—*Simi*—*Catadræ*—*Acridophagi*, qui vivoient de Sauterelles—*Chelonophagi*—*Pamphag*—*Ichtyophagi*—*Troglodytæ*, dont nous avons déjà parlé, ſont, à ce qui paroît, l'Abyſſinie, le long des Côtes de la Mer-Rouge—*Barbaria*, étoit la Côte d'Ajan & de Zanguebar, comme le *Sinus Barbaricus* étoit la Mer de Zanguebar.

II. *Æthiopia Interior*, étoit la Nubie, partie du Monoemugi & de l'Ethiopie; mais cette partie étoit encore moins connuë des Anciens que des Modernes, qui n'en donnent que des idées fort confuſes.

ARTICLE VIII.

Iſles de l'Afrique.

Les Iſles de l'Afrique ſont ou dans la Mer Mediterranée ou dans l'Ocean.

I. Dans la Mer Mediterranée vers les Côtes d'Egypte, ſont les Iſles—*Pedonia*—*Antiphra*—*Phycuſſa*—*Adonis*—Sur les Côtes du Royaume de Barca, étoient les Iſles—*Myrmex* &—*Lau*

Veneris Insula — Sur les Côtes de Tunis & d'Alger, étoient les Isles — *Gaia* — *Pontia* — *Mysinus* — *Cercina* — *Meninx* — *Lopadusa* — *Aethusa* ou *Aegusa* — *Galata* — *Larunosia* — *Aegimurus* — *Calathe* — *Hydras*.

II. Les Isles de l'Afrique dans l'Ocean, sont — *Pæna Insula* — *Eurythia Insula* — *Fortunata Insula*, dont l'une étoit nommée *Capraria* — une autre, *Convalis* — & une troisiéme, *Planaria* — une quatriéme, *Nivaria* — une cinquiéme, *Pluvialia* ou *Ombros*. Enfin il y a l'Isle *Cerne*, celebre parmi les Anciens, mais dont on ignore la situation ; quelques Auteurs croyent que c'est l'Isle Madagascar, mais cela est fort incertain.

Ce que nous avons indiqué ici sur l'ancienne Geographie, n'est que l'abregé d'un plus grand Ouvrage, que nous avons sous le Titre d'*Introduction à la Geographie ancienne, rapportée à l'Histoire, & aux diuisions de la nouvelle Geographie*, dans laquelle nous avons eu soin de marquer tout ce qui est nécessaire de l'ancienne Geographie pour l'étude de l'Histoire. Nous y avons discuté ce qui a paru demander des éclaircissemens, & nous l'avons conduit de maniere, que cet Ouvrage peut servir de Commentaire Geographique sur les anciens Auteurs :

mais comme cette ſcience veut être autant enſeignée par les yeux que par des diſcuſſions, nous accompagnerons tout l'Ouvrage de Cartes Paralelles où les noms anciens ſeront comparez avec les noms modernes.

TABLE

Des Matieres contenuës dans le Tome IV.

A

Abarnis 191
Abarpis 191
Abdera *Hisp.* 37
Abdera *Thrac.* 101
Abdera 113
Abdiabda 226
Abdon 214
Abea *ou* Abæ 123
Abel Sathaim 215
Abela Vineatum 218
Abella 215
Abellinum 158
Abellinum Marsicum 164
Abii 188
Abyla Lysaniæ 208
Abliala 226
Aborras 236
Abran 214
Abrincatui 53
Abrostola 197
Abrotonum 271
Absorus 132
Absyrtides 132
Absyrtis *Ital.* 152
Absyrtis *ou* Absyrtides *Illyr.* 89
Abubus 211
Abunia 186
Abus 21
Abusina 81
Abydus 192
Abydus 264
Abydi Fretum 186
Abyla 276
Acadra *ou* Acathra 253
Acalandra 164
Acametis 205
Acanthus *Maced.* 106
Acanthus *Ægypt.* 262
Acarnania 112
Accaim 218
Accaron 220
Acci 29
Accipitrum Insula 178
Accitum 37
Acco 214
Accerræ Gall. Transp. 136
Accerræ Campan. 159
Accerris 32
Acesines 252
Achaia 102. 117
Achaia propria 120

Achaſa Regio 188
Achaſib 214
Achates 171
Acheium 193
Achelous 119
Acherontia 161 162
Acheræ 136
Acheruſius Lacus 160
Achoala 272
Achoali 233
Acidios 165
Acimincum Legio 93
Acincum 93
Aciris 165
Acis 172
Acmonia *Dac.* 96
Acmonia *Phryg.* 197
Acradina 171
Acræ 273
Acraſa 197
Acriæ 222
Acridophagi 280
Acroceraunia Juga 111
Acſaph 214
Actania Inſ. 77
Actium 112
Acumincum 93
Acyphas 219
Acziba 214
Adada 208
Addria 138
Addua 135. 136
Adeda 32
Adiabene 241
Adonis 210
Ad Pontem 82
Ad Pontem Iſis 82
Adra 90
Adra 12
Adramitæ 23
Adramyttium 19
Adrapſa 24
Adraſtia 19
Adru 22
Adrumetum 27
Aduatici 5
Adurus 19
Adyrmachidæ 26
Æas 10
Æxa 15
Ædeſſa 10
Ædui 5
Ægades Inſ. 17
Ægeſtia 17
Ægialos 11
Ægida 13
Ægidlus 20
Ægilium 16
Ægimurus 28
Ægina 13
Æginetis 20
Ægira 110. 20
Ægiroeſſa 15
Ægythallus Promont. 17
Ægium 11
Æguſa 28
Ægyalia 11
Ægylodes 12
Ægyptus 25
—Inferior 25
—Superior 26
Ælia 11
Ælia *ou* Ælia Capitolina 21
Æmilia 18

Emona 92
Emonia 104
Emonia 111
Emus 115
Ien 212
Enaria 168
Enchisphyra 269
Enecum 113
Enona 89
Enus 100. 101
Enus 113
Enus mons 126
Eolia 193
Eoliæ Inſ. 175
Equi *ou* Æquicoli 155
Equum Colonia 90
Ëria 65
Ëria 129
Eſamus 142
Eſapus *ou* Æſepus 193
Eſarus 166
Eſculanum 158
Eſernia 158
Eſis 146
Eſopus 191
Eſoro 178
Eſtiæi *ou* Æſti 84
Eſtrico 176
Ethiopes 279
Ethiopes Heſperii 278
Ethiope Inſ. 205
Ethiopia 279
—Interior 280
Ethna 173. 174
Ethnæa 169
Ethria 129
Ëthuſa 281
Etolia 119
Africa 254
—Propria 271 272
—Interior 277
Agar 272
Agareni 229
Agarra 244
Agaſus Portus 161
Agatha Inſ. 44
Agatha *ou* Agathopolis 44
Agatha-Tyche 44
Agathos Dæmon 258
Agathyrnum 169
Agathyrſi 88
Agaunum 79
Agazaca 249
Agbatana 248
Agendicum 51
Agennum 49
Ager Palmenſis 156
Ager Uritanus 139
Aginum *ou* Aginnum 49
Agræ 238
Agræi 229
Agragas 171
Agrianes 115
Agrigentum 170
Agrippina Colonia 57
Aguntum 83
Agurium 178
Agyllum 143
Agyllini 143
Agyrium 173
Aiada 212
Aialon 212
Aila 228
Ain 212

Airaſpæ 249
Alabus 172
Alacandrium 164
Alæſus 169 170
Alalia 176
Alamanni 72
Alani 188
Alatrium 154
Alauna 20
Alauni 83
Alba 29
Alba *ou* Alba Vircaonenſis 37
Alba Fucentis *ou* Fecelis 157
Alba Græca 93
Alba Helvorum 44
Alba Julia 96
Alba Longa 152
Alba Pompeia 141
Albana 226
Albani 108
Albania 226
Albanopolis 108
Albauguſta 44
Albia 140
Albiga 49
Albio 14
Albio inferior 18
Albio ulterior 20
Albium Ingaunum *ou* Albingaunum 140
Albinum Intemelum *ou* Albintemelium 140
Albula 147
Alburnus 163
Alce 30
Alcimoennis 72
Alcyonium mare 12
Alectum 1
Alemanni 67 7
Aleriâ 17
Aleſia 5
Alethum 4
Alethum 5
Aletium 5
Aletium 16
Aletrium 15
Alex 1
Alexandria 147 24 249. *bis* 250. 256
Alexandria Arachoſiæ 24
—Oxiana 24
—Troas 19
Alexandrina Regio 2
Alexia Mandubiorum 5
Algidum 15
Aliacmon 10
Aliciæ 17
Aliſæ 158 15
Alimne 19
Alinus mons 9
Alione 1
Aliſonis Caſtellum 6
Aliſta 17
Aliſum 7
Allia 14
Allobroges 4
Almapios 10
Almene 11
Alma 18
Almo 15
Almon Diblathaim 22
Almopia 1

Almyra
Alociæ
Alone
Aloneſu
Alonta
Alorus
Alpes Co
Alpheus
Alpis Co
Alſium
Altha
Altinum
Aluca
Alveus C
Aluntium
Alvona
Alyatta
Amaad
Amalecitæ
Amandæ
Amantia
Amanus
Amara
Amardi
Amarynth
Amaſenus
Amaſia
Amaſtra
Amaſtradis
Amaſtris
Amathei
Amathi
Amathia
Amathus
Amathuſia
Amazones
Ambe
Ambiani

Almyræ 156
Alociæ Inſſ. 77
Alone 19 30. 205
Aloneſus 130
Alonta 187
Alorus 105. 107. 108
Alpes Cottiæ 184
Alpheus 124
Alpis Cotia 138
Alſium 143
Altha 239
Altinum 133
Aluca 176
Alveus Civilis 56
Aluntium 169
Alvona 88
Alyatta 204
Amaad 214
Amalecitæ 229
Amandæ 251
Amantia 93
Amanus 201
Amara 229
Amardi 188. 243
Amarynthus 128
Amaſenus 154
Amaſia 75 203
Amaſtra 272
Amaſtradis 203
Amaſtris 203
Amathei 233
Amathi 223
Amathia 207
Amathus 206
Amathuſia 205
Amazones 186
Ambe 23
Ambiani 55
Ambidravi 82
Ambilici 82
Ambiſontii 83
Amblada 199
Ambra 81
Ambracia 102. 112
Ambronicus Pagus 78
Amentia 109
Ameria 146
Ameſtratus 172
Amida 233
Amintæ Regnum 199
Amiſia 75
Amiſus 202
Amiternum 156
Amma 78. 214
Ammoni 233
Ammonia 269
Ammoniaca Regio 269
Ammonitæ 219
Amon 214
Amordi 243
Amoritæ 222
Amorois 96
Amorrhæi 222
Ampalus Promont. 106
Ampeluſia 276
Amphaxis *ou* Amphaxitis 106
Amphilochia 112
Amphipolis 104. 208
Amphiſſa 119
Ampſanctum Lacus 158
Amycæ 122. 154
Amyzon 196
Anabænus 195
Anabis 33
Anactoria 195

Anactorium 112
Angnia 154
Anamani 138
Anaphe 129
Anaphliſtus 117
Anapus 172
Anarus 198
Anaſus 100
Anatili 47
Anatorgis 30. 31
Anazarbus 20
Anchialus 114 201
Ancon 202
Ancona 155
Anconis Portus 203
Ancyra 197 198
Andabalis 202
Andariſtus 105
Andegavi 54
Anderidum 4
Anderium 90
Andes 54
Andomatunum 51
Andrectium *ou* Andretium 90
Andriace 196 207
Andrius 193
Andros 129
Anemo 139
Anemurium 201
Aner 213
Angili 73
Angitula 165
Angli 73
Angrivarii 68
Angulus *ou* Anglus 156
Anguſtia 96
Anicium 49
Animo 139
Anio 147 151
Aniſus 100
Anius 108
Aonibi 189
Aoomium 135
Aotæopolis 265
Antæopolites Nomos 265
Antandrus 192
Antandus 129
Antariani 188
Antemna 148
Antheas 123
Anthedon 148
Anthedonia 130
Anthemus 235
Anthemuſia 234
Anthus 130
Anthuſa 114
Anthylla 257
Anticaria 37
Anticyrrha 118
Antigonia 105 114
Antinoi urbs 265
Antinoites Nomos 265
Antinopolis 263
Antiochia 196. 197 207
Antiochia altera 1
Antiochia Margiana 247
Antipatris 108 21
Antiphellus 196
Antiphra 280
Antipolis 4

Antipyrgus Portus 269
Antirrhium Prom. 119
Antissa 205
Antissiodorus 51
Antitaurus 225
Antivestæum Promont. 16
Antium 153
Antixeni 251
Antona 17
Antoninia 114
Antropophagi Seres 189
Antros Insſ, 48
Anumea 207
Anxanum 137
Anximum 156
Axur 153
Aornos Petra 251
Aous 108
Apæsum 191
Apamea 199. 204. 207 235. 243.
Apamea Libotos 197
Apamia Misenes 237
Apamis 191
Apesræ 196
Aphaca 208
Aphas 112
Aphec 213. 214
Aphrodisias 201
Aphrodisium 35. 152. 206. 272
Aphroditopolis 260 263
Aphroditopolites Nomos. 263. 264
Aphroditus 263
Apidanus 110
Apis 269
Apollinis parva 265
Apollinis urbs magna 265
Apollonia 105. 206. 114. 121 127. 172. 191. 196 199. 212. 241 270
Apollonia Taulantiorum 108
Apolloniatis 241
Apollonopolis 265
Aponus 134
Appia 198
Apros Colonia 114
Apsorus *ou* Absorus 89
Apsus 108
Apta Julia Vulgientium 46
Aptungis *ou* Aprungis 270
Apuani Ligures 148
Apulia 161
Apulum 96
Apyræ 196
Aqua Crabra *ou* Tusculana 152
Aquæ Ancitiæ 165
—Bilbilitanæ 30
—Calidæ 15. 33
—Calidæ Cilinorum 25
—Cilniæ 25
—Dimon 228
—Flaviæ Turodorum 25
—Helveticæ 78
—Labodæ 170
—Mattiacæ 70
—Patavinæ 134
—Nemrum 228

—Regiæ 272
—Sextiæ 46
—Statielæ 141
—Tarbellicæ 48
—Tibulitanæ 274
—Vocontiæ 33
Aquileia 152
Aquilonia 158
Aquincum 93
Aquinum 153
Aquitania 43. 48
Ara Tutela 175
Ara Ubiorum 57
Arabes Transeuphratenſes 236
Arabia 227
—Petræa 228
—Deſerta 229
—Felix 230
—Scenitarum 236
Arabiæ Emporium 241
—Nomos 261
Arabicæ 242
Araceme 228
Aracha 244
Arachoſia 249
Aracillum 28
Aractus fl. 112
Arad 211
Aradi 223
Aradus 267
Aræ Flaviæ 72
Ar[illegible] 23
Araxi 223
Aram *ou* Aramæa 234
Arama 214
Aramia *ou* Arandis 56
Aranthea 120
Arar 54
Aras 108
Arathia 247
Arathyna 120
Arauaris 47
Arauſis 46
Araxa 196
Araxes 225
Araxus Prom. 120
Arbacula 27
Arbeia 19
Arbela 213, 241
Arbelitis 241
Arbies 249
Arbis 250
Arbitæ 249
Arbor Felix 78
Arbucella 27
Arca 210
Arcadia 124, 126
Archadius 123
Archandropolis 237
Archelais 202
Arcobriga 30
Arconeſus 191
Arctoneſos 191
Ardania 269
Ardanis 209
Ardea 152
Arelica 134
Arebrigium 137
Areca 207
Areccæi Campi 244
Arecon[illegible]e 212
[illegible] 46
Arenacum 56
Arcopolis 228
Arethuſa 207

Atovacæ 27
Argentarius mons 143
Argenteum 47
Argentoratum 58
Argentovaria 58
Argenum Prom. 172
Argeſſa 130
Argeus fl. 125
Argia 121
Argithæa 112
Argob 214
Argos 112
Arga Pharonia 121
Argyrippa 161
Aria 248. 249
Ariace 188
Arialbinum 79
Ariana 249
Arias *ou* Arius 249
Ariaſpæ 249
Arica Inſ. 54
Arichi 185
Arietis Frons 87. 127
Arimaſpis 88. 188
Arime 168
Ariminum 141
Arminus 146
Ariolica 137
Arisba 192. 205
Arlape 82
Armalauſi 72
Armene 203
Armenia major 224
Minor 225
Armoſata 225
Armuſa 245. 246
Arnus 142
Aroë 120
Aroer 215. 228
Aratria 128
Arphas 215
Arpi 161
Arpina 123
Arpinum 155
Arrabo 100
Arrabona 92
Arrapachitis 240
Arrechi 185
Arretini 144
Arretium 145
Arrhibantium 98
Arriaca 27
Arſacia 243
Arſenaria Colonia 275
Arſia 132
Arſiana 244
Arſinoë 196. 201 205. 206. 262 267. 270
Arſinoites Nomos 262
Artabrorum Prom. 25
Artagera 225
Artaunum 71
Artaxata 225
Artemia 126
Artemiſia *ou* Artemita 168.
Artemita 168. & 241
Artemitæ 129
Artigis 37
Artobriga 83
Artolica 137
Aruci 36
Arverni 49
Arymagdus 201
Arzus 114
Aſæi 188

Asaraba 186
Ascalon 220
Ascanius Portus 194
Asciburgium 56. 69
Ascitæ 232
Ascra 118
Ascrivium, Ascrorium
ou Ascrovium 91
Asculum 161
Asculum Picænum 156
Ascurum 276
Asedoth-Phasga 216
Asena 27
Asia 121. 184.
Asia minor 190
Asindum 36
Asine 121. 123
Asiongaber 228
Asisium 146
Asius 146
Asmiræa 189
Asmiræi 189
Asna 256
Asopus 118. 120 122
Asor 214
Aspa 246
Aspacar 189
Aspacatæ 188
Aspendus 270
Aspi 271
Aspicii 188
Aspistra 253
Aspona 198
Aspuna 198
Assaceni ou Assacan 251
Assedimser 214
Assonum 173
Assorus 103. 173
Assos 194
Assuana 266
Assuræ 273
Assyria 234 240
Asta 36 141
Astacus 204
Astapa 37
Astaroth 214
Asteria 126. 129
Astigii 36
Astræus 192
Astura 154
Astures 26
Astures Augustani 26
Asturica Augusta 26
Asturicani 186
Astyra 192. 193
Asyla 36
Atala 172
Atalanta 119
Atax 47
Atella 159
Aternum 157
Aternus fl. 156
Ateste Colonia 133
Athamania 112
Athamas 194
Atharoth 211. 215
Athenæ 102. 117
Athesis 133
Athos mons 106
Athribis 260
Athribités Nomos 260
Athritæ 233
Athyras ou Athyrus
114
Atina 153
Atintanes 109

Atinum 163
Atlas mons 276
Atmones 84
Atra 235
Atrebatii 55
Atria 133
Atrianus fl. 133
Atropathia 242
Atracum 30
Attalea 200
Attalia 154
Attica 117
Atticirus 187
Attidium 146
Attium Prom. 176
Attrebatii 15
Attuatuca 57
Atterrus 48
Atyria 240
Avalitæ 280
Avaricum 49
Auca 29
Audia 229
Avella 159
Avenio 46
Avens 147
Aventicum 79
Avidena 147
Avidi fons 158
Avidus 161
Augusta Auſciorum 48
—Dea 45
—Emerita 34
—Perusia 145
—Prætoria 137
—Rauracorum 79
—Sueſſionum 58
—Taurinorum 137
—Trevirorum 57
—Tricaſtinorum 466
—Vagiennorum 140
—Veromanduorum 55
—Vindel corum 81
Auguſtobona 51
Auguſtana 81
Auguſtobriga 31. 35
Auguſtodunum Æduorum 51
Auguſtomagus 55
Auguſtomana 51
Auguſtonometum 49
Auguſtoritum 49
Avas 108
Avia 156
Avia Julia 465
Avii 735
Aviones 74
Avium oppidum 209
Aulerci Cenomani 52
—Diablintes 52
—Eburovices 52
Aulis 118
Aulon 108
Aulona 88
Aulonia 166
Auram 214
Aurinia 143
Aurunci 104
Auſa 33
Auſcii 48
Auſer ou Auſur 142
Auſonia 131. 154
Auſtrale Prom. 226
Auſtrania Inſ. 77
Autariatæ 89
Autesi 28

Autetani 39
Autololes 276
Autololes Gætuli 277
Autricum 52
Autrigones 28
Auxacia 188
Auxacitis Regio 188
Auzea *ou* Auzia 275
Auziu 271
Axelodunum 19
Axiacæ 85
Axiopolis 99 101
Axium 99
Axius 105 119
Aza 225
Azama 274
Azanium 197
Azara 188 245
Azilia 112
Azorus *ou* Azorium 139
Azotus 220

B

BAala 212
Baalmeon 215
Babba 276
Babel 237
Babylon 237. 261
Babylonia 236. 237
Babyrſa 225
Bãca 214
Bãcæ 189
Bacathum 228
Bactana 144
Bæccia 35
Bactra 248
Bactria 245
Bactriana 245
Bacuntius 100
Badaca 245
Badara 250
Bades Regia 231
Badrianus Vicus 134
Bælon 36
Bætica 34. 36
Baëſtra 214
Bagacum 56
Baganum 56
Bagiſara 249
Baiæ 159
Baiatum 56
Balancæ 207
Balath 212
Balean 215
Baleares Inſſ. 37
Baletium 162
Bambyce 208
Bamot-Baal 215
Banabe 236
Banatia 21
Bane 212
Baniuræ 276
Baniuræ Gætuli 277
Baraca 226
Barcino 33
Barcovicus 19
Barad 228
Baraſa 215
Barbaria 280
Barduli 161
Bargylia 195
Barion *ou* Baris 161
Baris 163. 199
Barium 161

Barsita 237
Berygaza 252
Basan 214 221
Bascontum Municipium 32
Basilia 79
Basilidæ 86
Basiliscæi *ou* Basilidæ 186
Basiothia 212
Bassiana 93
Basternæ *ou* Bastarnæ 84
Basti 29
Bestitani 29
Bastuli 36
Batana 243
Batanea 221
Batarnæ 84
Batavi 56
Batavodurum 56
Bathias 114
Bathmis *ou* Bathinius 114
Bathuel 212
Batna 235
Batracharta 239
Bavium 24
Bauli 159
Bavota 162
Bazira 251
Bebriacum 134
Bebricia 204
Becungium 71
Bedesis 139
Bedunica Bedunesiorum 26
Begorra 48
Belbina 122
Belegra 156
Belerides 178
Belgæ 15
Belgida 30
Belia 31
Belitio Castrum 136
Bella 159
Belleia 28
Bello 36
Bellovaci 54
Belon 36
Benacus Lacus 134. 135
Benamerium 228
Beneharnus 48
Beneventum 157
Bennica 115
Beon 215
Berbis 93
Berenice 228. 267. 270
Bergi 77
Bergidum 32
Bergomum 136
Bergulæ *ou* Bergulium 114
Bergusia 32
Beroëa 208
Berones 31
Berotha 214
Bertula 178
Bersabee 212
Berythus 209
Besbicus 205
Besee 212
Besippo 36
Besor 210
Bessica 115
Bessida 32

Beterræ 43
Bethanath 214
Bethania 220
Betharaba 211. 215
Betharampta 215
Bethasii 57
Bethaven 211
Bethberai 212
Beth-Dagon 214
Bethel 228
Bethel em 211. 222
Beth-Emeth 213
Bethen 214
Beth Jesimoth 216
Beth-Lebaoth 212
Bethlehem 211
Bethnimra 215
Bethonim 215
Bethphage 220
Bethpheses 213
Beth-Phogor 215
Bethsaida 213
Bethsan 212
Bethsebra 215
Bethseca 212
Bethsemes 213. 214
Bethsur 211
Bethul 232
Bethulia 213
Bethoricæ 23
Betriacum 134
Betralum 34
Betuvium 92
Bexillus 139
Bezira 251
Biarin 28
Bibisco 79
Biblos 209
Bibracte 51
Bibrax 58
Bicurgium 71
Bidens 139
Bidis 173
Bidius 173
Biducasses 53
Bilbilis 30
Biminatium 98
Bingium 57
Biora 177
Biota 177
Biranum 75
Birgus 24
Birsa 273
Birsiminium 90
Birtha 236
Bisa 114
Bisaltæ 104
Bisaltia 104
Bisambritæ 251
Bisanthe 113
Biscargis 31
Bisontio 50
Bistones 113
Bittonia 113
Bitaxa 249
Biterræ 43
Bithaba 241
Bithia 177
Bituriges Cubi 49
Bituriges Vibisci 48
Biryla 122
Bizia 114
Blabia 53
Blanda 34
Blanona 89. 90
Blascon inf. 44

Blemmyes 279
Biterræ Septimanorum 43
Blusacus mons 72
Boaceas 140
Boactes 140
Boæum 119
Boaria 178
Bobba 276
Bobiasmum 72
Bochri 38
Bodincomagus 141
Boëa 122
Boëbeis 111
Boëotia 118
Boiamba 249
Boii 49. 81. 138
Boiodurum 82
Boium 119
Bolbitinum ostium 258
Bolelasgum 198
Bolerium Promont. 26
Bonna 57
Bononia 139
Borani 85
Borbetomagus 57
Boreale Promont. 126
Borgetomagus 57
Boristhenitæ 86
Borsippa 237
Bosa 177
Bosor 215 228
Bosphorani 87. 227
Bosphorus Thraciæ 12
Bosphorus 87. 114
Bosphorus Cimmerius 227
Bosra 228
Bostra 269
Boriæa 107
Botrys *ou* Botrus 209
Bovianum 158
Bovillæ 152
Bovium 18
Boziata 226
Bozra 228
Bractara Augusta 25
Brachmanes 251
Bradanus *ou* Brada 164
Brægitum 91
Bramma 253
Bratuspantium 55
Bravum 29
Bremerium 19
Bremus 135
Breucomagus 58
Brigætium Brigæcinorum 26
Brigantes 18. 23
Brigantii 80
Brigantium 18. 19 80
Brigantium Vicus 137
Brigantum 45
Brigobanna 81
Brisacusmons 72
Brisica 115
Britablum 27
Britannia 55
—Major 14
—Minor 72
—Prima 14. 15
—Secunda 14. 17
Briva Isaræ *ou* Brivisura 52
Brivates 53
Brixellum 138. 139

Brixentes 135
Brixia 134
Brixino 60
Brocomagus 58
Brogamus 79
Bructeri 69
Brumerium 19
Brundusium 162
Brustacia 166
Brutii 165
Brutinm Prom. 165
Bubasticus fl. 259
Bubasticus nomos 261
Bubastis 261
Bubastus 268
Bubienum 72
Buceanæ 144
Bucephala 252
Bucina 178
Bucinobantes 70
Bucra Promont. 170
Budoræ 128
Budorgis 73
Budorigum 75
Budorus 128
Buleum Silurum 18
Bulla Regia 274
Bullis 109
Bulma 91
Bulva 91
Bunisium 75
Bunitium 74
Bunomos 107
Bura 121
Burchana Insc. 77
Burdigala 48
Burgundi *or* Burgundiones 75
Burii 73
Burium 78
Burnesca 28
Burnum *or* Burnium 90
Bursa 273
Busiris 260
Busiritieus fl. 258
Busiriticus Nomos 260
Busta Gallorum 146
Busus 38
Buthrotum 111
Butrium 139
Butua 91
Butus 259
Buxentum 163
Bythinia 204
Bythinnium 204
Byzacene Regio 272
Byzacia *or* Byzacina 272
Byzacium 272
Byzantium 100 114

C

CAbalia 196
Caballio 46
Cabana 249
Cabasa 259
Cabasites Nomos 259
Cabellio 46
Cabillonum *or* Cabillinum 51
Cabiosa 209
Cabul 214
Cabyra 203
Cacinum Prom. 167
Cacusus 208

Cademoth 215
Cades 228
Cadeſſa 213
Cadi 197
Cadruſia 249
Cadurci 49
Caduſii 243
Cæcinum *ou* Cæcinos 166
Cælius Mons 81
Cænæ *ou* Cænopolis 122
Cæne 265
Cæneum 112
Cænica 114
Cænina 148
Cænis Prom. 165
Cænœnum 74
Cæpianæ 35
Cære 143
Cæſada 30
Cæſanii 233
Cæſar Auguſta 31
Cæſarea 202. 204. 213. 225. 275
Cæſarea ad Anazarbum 201
Cæſarea Germanicia 206
Cæſarea Philippi 214
Cæſarea Inſ. 54
Cæſarodunum 54
Cæſaromagus 55
Cæſene 159
Cætobrix 35
Caicus 194
Caicus fl. 192
Caieta 154
Calabri 162
Calabria 162
Calach 241
Calachena 241
Calacta *ou* Calata 169
Calagorgis 48
Calagurris Fibularia 32
Calama 249 250 274
Calamatius *ou* Calamitius 163
Calamos 209
Calaſarna 164
Calathe 288
Calatia 159
Calcedon 204
Calcidia 106
Caledonia 21
Caledonii 20. 21
Calegia 72
Calenderis 201
Calenum 159
Cales 159
Caletes 52
Calidon 119
Calingæi 233
Caliſia 73
Callatia, Callacis *ou* Callatis 99
Callentra 99
Callicolona *ou* Palera Colona 191 193
Callicula 160
Callifæ 158
Callinicum 15
Calliope 246
Callipolis 116 129. 133 162

Callirol 216
Callonia 173
Calor 163
Calor fl. 158
Calpæ 204
Calucones 135
Calycadmus 200. 201
Camacæ 188
Camæ 188
Camalodunum 16
Camara 127
Camarica 28
Camarina 170 171
Camarina Palus 173
Camarinum 145 146
Cambætum Labenorum 25
Cambodunum 81
Camboritum 16
Cambuvii Montes 107
Camechia 226
Camelodunum 16
Cameracum 56
Camers 144
Camerium 145
Camicus 170
Camillomagus 141
Cammoni 47
Campani 158
Campania 158
Campſani 71
Campus Lapideus 60
Lapidarius 47
Camuni 135
Cana 194. 213
Cane 213
Canelata 136
Canicus 171
Canini Campi 138
Canna 197
Cannæ 161
Canopicum Oſtium 158
Canopus 157
Cantabri 28
Cantæ 11
Cantapis 146
Cantiæbis 72
Cantii 15
Catovicus 55
Canuſium 161
Cao 132
Cappella 137
Capſna 144
Caphara 211
Capharnaum 214
Capitium 173
CappadociaMagna 202
Capraria 168 281
Capraria Inſ. 176
Capraſia 166
Capreæ 168
Capros 242
Capſa 272. 274
Capua 159
Caracotinum 55
Caralis 177
Carbantorigum 20
Carbaria 168
Carca 29
Carcaſſo 45
Carcathiocerta 215
Carcina 86
Carcinos 166
Carcinum 166. 167
Cardamyle 122
Carcia 116

Cardiopolis 116
Carellæ 165
Careſue 193
Caria 195
Cariata 248
Cariathaim 215
Cariatharbe 211. 222
Cariathſenna 211
Cariathſepher 211
Carini 21. 74
Carioth 228
Cariſti 28
Carmana 245 246
Carmaſa 199
Carmonia 30
Carna *ou* Carana 231
Carnaïm 215
Caune 207
Carni 132
Carnovancæ 21
Carnotum *ou* Carnutum 50
Carnus 234
Carnus *ou* Carnuntum 91
Carnutes 52
Carpaſia 206
Carpathus 205
Carpentoracte 46
Carpetani 27
Carpiani *ou* Carpi 85
Carpis 272
Carporum Vic 93
Carraca 27
Carradunum 81
Carræ 235
Carræi 233
Carrodunum 73. 85 92
Carſeoli 155
Carſidava 96
Carſula 146
Carteia 35
Carrenna 275
Carthago 273
—Nova 30
—Vetus 31
Cartheia 27
Cartima 37
Caruſa 208
Caryſtus 128
Caſæ Nigræ 274
Caſalinum 159
Caſaloth 213
Caſbon 215
Calcantum Municipium 32
Caſia Regio 188
Caſinena 173
Caſinum 155
Caſis 250
Caſperia *ou* Caſperula 147
Caſphim 212
Caſpiæ Portæ 248
Caſſandria 106
Caſſinum 153
Caſſiopæa 118
Caſſiope 112. 125
Caſſurgis 78
Caſtabala 201
Caſtellani 33
Caſtellum Carorum 71
—Manapiorum 56
—Virgantium 156
Caſtra Batava 82

—Cæcilia 55
—Regina 81
Caſtrum Alatum 20
—Altum 30
—Inui 152
—Mattiacorum 70
—Minervæ 165
—Novum 143
Caſtulo 28
Caſuentum 104
Catabani 231
Catabathmus Magnus 259
Catadræ 280
Catadupi 265. 279
Catalauni 58
Catalaunum 58
Catana 171
Cataracte 200
Catarvactum 19
Catheth Nahalol 213
Cathena 163
Cathnici 71
Catini 21
Catramotitæ 232
Caturiges 45
Catyeullani 16
Caucana Porrus 170
Caucaſus 187
Cauchi *or* Cauci 75
Cauci 23
Caucia 26
Cauconis 121
Cavenes 74
Caulonia 166. 173
Caunus 195
Caurus 129
Gauſa 26
Cayli 75
Cayſtrus 195
Cebrenia *or* Cebrina 193
Cedar 215
Cedes 213
Cedes Nephtalim 214
Cedmonei 223
Cedris 178
Cedron 219
Celaduſa 129
Celaduſæ 89
Celænæ 197
Celauria 130
Celeſium 81
Celegerri 99
Celemantia 72
Celiæ 272
Celſa 32
Celtæ 67
Celtiberi 30
Celtiberia 24
Celtica 12
Celtica Roma 51
Celtici 34. 35 36
Celticum Promont. 25
Celydnus 109
Cembeni 232
Cemelio *or* Cemenæum 140
Cenchreæ 120
Cenereth 214
Ceneus 128
Cenezæi 223
Cenifius mons 137
Cenomani 134
Centa 276
Centrones 45

Centum Ce
Centurimor
dum
Centuripe
pinum
Cephalenia
Cephaledis
Cephalœdiu
Cephareus
Cephiſus
Cepiſa
Ceramus
Ceraſus
Ceraunii Mo
Ceraufius
Cerbalus
Cerbio
Cercaſi
Cercina
Cercuſium
Cerdonia
Cerelli
Cereſſus
Cerete
Ceretini
Cerilli
Cerinthus
Cerne
Cerneatis
Cerones
Certima
Certeſſa
Ceſil
Ceſion
Ceſſara
Ceſtrus

Centum Cellæ 143
Centurinorum Oppidum 175
Centuripe ou Centuripinum 173
Cephalenia 126
Cephaledis Castellum 170
Cephalœdium Prom. 170
Cepharens 128
Cephisus 138
Cepisa 249
Ceramus 195
Cerasus 203
Ceraunii Montes 111
Cerausius 124
Cerbalus 161
Cerbio 155
Cercasi 261. 262
Cercina 281
Cercusium 235
Cerdonia 158
Cerelli 165
Ceressus 33
Cerete 143
Ceretini 143
Cerilli 165
Cerinthus 128
Cerne 281
Cerneatis 175
Cerones 21
Certima 30
Certissa 93
Cesil 21.
Cision 213
Cessara 10
Cestrus 100
Chabala 228
Chabolon 214
Chabora 236
Chaboras 236
Chadaca 226
Chala 242
Chalach 241
Chalcidene 208
Chalcis 119. 128. 208
Chaldæa 256 239
Chabylone 218
Chamavi 69
Chananæi 223
Chanat 214
Chanonia 202
Chaonia 111
Charæene 244
Charanni Scythæ 188
Charadrus 201
Charax 244
Charis 246
Charmodara 206
Charoneæ Scrobes 160
Charran 215
Chassuarii 68
Chatti 71
Chavesi 75
Chaurana 188
Chelidonium Promont. 196
Chelonites 123
Chelonophagi 210
Chenoboscia 265
Cherades Insl. 162
Cherronea 118.
Cherso 132.
Chersonesus 87
—Aurea 254.

Cymbrica 75
Chertobalus 91
Cheruſei 70
Chertæa 265
Chidas 170
Chidorus 205
Chimera 111
Chios 205
Chosni 235
Choaſpes 252
Choatræ 240
Choes 252
Chol Modara 206
Chone 131. 166
Choromithrene 243
Chronius Mons 123
Chryſa 129
Chryſomallus 128
Chryſopolis 50
Chryſoroas 194
Chubis 266
Chuſæi 279
Cia 128. 129
Cianium 127
Cibalis 93
Cibyra 197
Cichyrus 111
Cicones 113
Cicynethos 130
Cidænis 193
Cileia 82
Cilicia 200
Cilio 273
Cilla 194
Cillæ 115
Cimarum 127
Cimmerium 87
Cimolis 203
Cinci 22[illegible]
Cinereus mons 37
Cingomagum 137
Cingulum 156
Ciniana 34
Cinium 5[illegible]
Cinolis 20[illegible]
Circæi 153
Circæium Promont. 155
Circeſium 235
Circidius 176
Cirpi 9[illegible]
Cirta 274
Cirtiſſa 93
Ciſi 275
Ciſina 139
Ciſſa 132
Ciſſe 275
Ciſſia 244
Ciſſii 246
Ciſſuntus 194
Citerizis 99
Citron 107
Civitas Novenſis 99
Civitas Vetus 139
Cius 204
Ciza 229
Clampetia 165
Clanis 144 160
Clarenna 8[illegible]
Claſia *ou* Claſius 146
Claſſis 139
Claſtidium 141
Claterna 139
Claudia 8[illegible]
Claudinium 8[illegible]
Claudiomerium 1[illegible]
Claudiopolis 200. 202

Claudium 158
Claudos *ou* Clauda 128
Clavena 135
Clavum 17
Clazomene 194
Cleonæ 221
Clepidava 85
Clerharro 229
Cleusis 134
Clibanus 167. 200
Cliternia 157
Clitor *ou* Clitorium 124
Clitumnus 147
Clunia 80
Clunia Colonia Sulpitia 27
Clunium 175
Clupea 272
Clusini 144
Clusium 144
Cnsius 134. 135
Clypea 272
Clysina 267
Clytæ 201
Cnemides 119
Cnidus 195
Cnopupolis 194
Cocala 29
Coccinum Prom. 167
Coche 237
Cocyntum 166
Cocyntum Prom. 167
Codanium 74
Codanonia Inf. 77
Codrus mons 98
Coele 208
Coesyria 208
Cochobriga Coelerinorum 25
Coene 122
Coervetani 33
Cojamba 249
Colania 29
Colapis 89. 100
Colarione 82
Colchis 226
Colchium 91
Colenda 27
Coli 253
Collatia 148
Collodes 178
Colonæ 191
Colonia 16
Colonia Agrippina 57
—Apulensis 56
—Augusta 79
—Augusta Firma 36
—Aurelia Ovillana 82
—Aureliana 82
—Bullidensis 109
—Cabelliorum 46
—Carthago 273
—Equestris 79
—Flavia 79
—Julia 30
—Julia Augusta Parma 138
—Julia Fanestris 145
—Julia Philippi 104
—Novum Comum 136
—Salariensis 29
—Taurina 137
—Ulpia Trajana 56
—Troas Antigonia Alexandria 193

—Ulpia Trajana Zar-
mis 96
Colophon 194
Coloſſæ 197
Colta 249
Colubaria 38
Colvenſe Caſtrum 92
Columbaria 168
—Inſula 169
—Promontor. 1-8
Columna Rhegina 165
Cotenia Vibia 145
Comagena 82
Comageræ 206
Comana 203
Comaſene 131
Comba 196
Combana 246
combretonium 16
Comiliomagus 141
Compiſa 158
Complutum 27
Comum 136
Conapſeni 185
Concana 28
Concani 22
Concheus Lacus 173
Concordia 35
Concordia Colonia 134
Condate 17
Condate Rhedonum 53
Condivincum 54
Confluentes 57
Conimbrica *ou* Conim-
briga 34
Coniſtorgis 35
Conovium 18
Conſtantia 235
Conſtantina Caſtra 58
Conſtantinopolis 114
Conſtantiopolis 100
Conſtani 29
Contrebia 27
Convallis 281
Convennæ 48
Copa 118
Copaïs Lacus 118
Cophe 249
Cophes 252
Copiæ 164
Coptites Nomos 265
Coptos 265
Coralius 110. 116
Corax 177
Coraceſium 201
Coranitæ 233
Corbeus 198
Corbiana 245
Corbilo 54
Corcyra 125
Corcyra Melæna 90
Corda Selgovarum 20
Corduba 37
Coreſius 136
Corſinium 157
Coricus 196
Corinium 17. 89
Corinthus 102. 120
Corinthia 120
Corioli 153
Coriovallum 57
Coritani 17
Coriundi 23
Cormanum 97
Corna 199
Cornabii 21

Cornacum 93
Cornavii 17
Cornie 202
Corniculum 148
Coronæa 107
Corone 123
Coronea 118
Corosaim 215
Corpialica 114
Corsica 175
Corsis 175
Corstopitum 19
Cortona 145
Cortonenses 145
Corycus 194 201
Coryphasium 123
Cos 205
Cosa 143 153
Cosediæ 53
Cosentia 166
Cosetani 54
Cossa 143
Cossæi 244
Cossio 49
Cotieri 188
Cottæobriga 35
Cottiara 252
Cottabara 250
Cotyæum 197
Cotyle 147
Cotylus 193
Coryora 203
Covares *ou* Covari 46
Coveliacæ 81
Covorium 18
Cranae 130
Crassum Promont. 177
Crathis 165
Crasia 204
Cremera 143
Cremna Colonia 199
Cremnia 127
Cremona 134
Cremonis Jugum 137
Creones 21
Creretapa 198
Creta 102. 127
Creusa *ou* Creusis 118
Crimisa 166
Crimisus 171
Crinisus 166
Criou Metopon 87 127
Corbialus 203
Corciatonum 53
Crococalaria 17
Crocodilopolis 264
Crocodilorum Urbs 262
Cromna 203
Crorona 166
Crotoniatæ 166
Crotonis Promont. 166
Crunnos 99
Cruproricis Villa 68
Crustumerium fl. 17
Crustumonius 146
Crysopolis Vicus 204
Ctedrides 104
Ctemene 110
Ctenus 87
Ctesiphon 238. 242
Cturius mons 123
Cuarius 118
Cucusus 202
Cularo 44
Cumæ 136. 159 194
Cuni 250

Cunici 38
Cunicularia 138
Cuniculariu Prom. 177
Cuniſtorgis 35
Cupra Maritima 156
Cupra Montana 156
Curalcus 110
Curconium 82
Curcum 89
Cures 147
Curgonis 29
Curgonium 32
Curia 80
Curia Ottadinorum 19
Curianum Prom. 48
Curicta 89
Curioſolitæ 53
Curobis 272
Curſea 175
Curſa 92
Curiliæ 147
Cyane Fons 274
Cyaneæ Inſ. 205
Cybiſtra 202
Cyclades 129
Cychria 130
Cydarus 114
Cydiſſus 198
Cydnus 201
Cidoeſſa 214
Cidon *ou* Cidonia 127
Cyl ſtamus 164
Cyllene 123
Cyllene *ou* Cyllenius mons. 124
Cyma 94
Cymbri 75
Cynethos 228
Cynopolis 263
Cynopolites Nomos 263
Cynthos 129
Cyphanta 122
Cyprus 203
Cypſella 113
Cyractica 89
Cyrenaica 269
Cyrenes 270
Cyreſchata 242 248
Cyrinus 175
Cyropolis 242. 248
Cyrrha 118
Cyrrheſtica 207
Cyrrhus 208
Cyrrus 208
Cyrthii 243
Cyrus fl. 225
Cythera 130
Cytheron 118
Cy cum 127
Cy inium 119
Cytoro 203
Cyzicus 190

D

DAæ 247
Dabereth 213
Dabir 211. 215
Dablio 204
Dacia 95. 96
Dac ra 202
Dactonium 25
Dædala 195
Daguſa 202
Dahæ 18

Dalmat
Damin
Dalybr
Damaſc
Damaſi
Damea
Damna
Damnæ
Damnii
Damnon
Damnon
Dampeti
Dan
Danala
Dangina
Danthele
Danubius
Danuli
Danum
Daphnæ
Daphne
Darantaſi
Darapſa
Dardani
Dardania
Dardaniu
Daremma
Dariorigu
rum
Daritis
Darna *ou*
Darni
Darnis
Darſa
Darthona
Daſcuſa
Daſcyleum

Dalmatia 89. 94
Daminium *ou* Dalmium 90
Dalybros 203
Damascus 208
Damasia 81
Damea 197
Damna 189
Damnæ 189
Damnii 20
Damnonii 16
Damnonium Prom. 16
Dampetia 165
Dan 214
Danala 198
Dangina 249
Dantheletica 115
Danubius 99
Danuli 71
Danum 19
Daphnæ 261
Daphne 207. 268
Darantasia 45
Darapsa 248
Dardani 97. 192
Dardania 129
Dardanium 192
Daremma 236
Dariorigum Venetorum 54
Daritis 243
Darna *ou* Darnais 240
Darni 22
Darnis 269
Darsa 199
Darthona 141
Dascusa 202. 225
Dascyleum 204
Dassaretii *ou* Dassaretæ 108
Datiarii 45
Datii 48
Datum 104
Dauciones 76
Daulis 118
Daurona 23. 24
Daxata 189
Dea Bocontiorum 45
Debellium 115
Deborus 107
Decopolis 221
Decastidium 166
Decelea 117
Decelia 117
Decemonius 154
Dedam 228
Dedastana 204
Dedisiæ 166
Delcon 114
Delminium *ou* Delminum 90
Delos 129
Delphi 118
Delta 114. 257. 262
Demetrias 111. 129
Demetrium 115
Deobriga 28. 35
Deobrigula 29
Dera 244
Derbe *ou* Derbia 199
Derbices 247
Derbissi 247
Deris Portus 269
Dersæi 113
Dertona 141
Dertosa 31

Deva 17. 29
Devana 21
Develtus 115
Deveona 49
Deunava 17
Devona 71
Deutingi 74
Deuriopes 108
Dia 128. 129
Diabaræ 178
Dianæ Fanum 47
Dianium 30. 166
Dibaltum 115
Diblathaim 228
Dibon 215. 228
Dicæopolis 172
Dictæus *or* Dictæ mons 128
Diduni 73
Didyme 174
Dictum 18
Digba 237
Digna 237
Dilurum 34
Dimetæ 18
Dimiguthia 99
Dimon 228
Dindymis 191
Dindymus mons 191
Dinia Sontiorum 46
Dinogetia 99
Dioclea 91
Diolindum 49
Dioceſarea 202
Diomedeæ Inſ. 167
Dionyſia 129
Dionyſiopolis 251
Dionyſopolis 99. 100. 198
Dioſcurias 216
Dioſcurias Prom. 167
Dioſpolis 204
Dioſpolis Magna 265. 266
Dioſpolis Parva 244
Dioſpolites Nomos 264
Dipſion 121
Dirigo hia 99
Diſporum 69
Diva 29
Divana 17
Dium 107
Divodurum *or* Diviodurum 68
Dobuni 17
Docela 197
Docimæum 197
Docirava 97
Doclea 91
Dodone *or* Dodoa 112
Dodonis 280
Dolias 118
Dolicha 109
Doliche 207
Dolichia 127
Dolionis 191
Dolopia 112
Domana 225
Domna 24
Domus Æolia 174
Doperus 115
Dor 213
Doria Minor 137. 138
Dorilæum 197
Dorion 122
Doris 118. 195
Doriſcus Campus 118
Dorium 38
Doryma
Dotaim
Drangiani
Draplaca
Dravus
Drepana
Drepanum
Dreganum
Drilo
Drinus
Droſache
Droſica
Druentia
Druphegis
Drymuſa
Dubris
Dulgibini
Dulichium
Duma
Dumma
Dunitari
Dunium
Dunum
Duorum Cucus
Dura
Duria Maj
Durio
Duris
Durnium
Duroberni
Durobrev
Durobriva
Durobrus
Durocatal
Durocobri
Durocorna

Doryma 195
Dotaim 213
Drangiana 249
Drapſaca 248
Dravus 83, 100
Drepana 204
Drepanum 169
Dreganum Prom. 120. 172
Drilo 100
Drinus 90. 100
Droſache 189
Droſica 113
Druentia 47. 138
Druphegis 95
Drymuſa 205
Dubris 15
Dulgibini 68
Dulichium 127
Duma 228
Dumma 24
Dunitari 43
Dunium 16
Dunum 22
Duorum Corvorum Lacus 54
Dura 236 241
Duria Major 137
Durio 46
Duris 24
Durnium 16
Durobernium 15
Durobrevis 15
Durobriva 15. 16
Durobrus 15
Durocatalani 58
Durocobriva 17
Durocornavium 17
Durocortum 58
Derolenum 15
Duronum 58
Duroſtena 99
Duroſtolon 99
Duroſtorum 99
Durotriges 15
Durovernum 15
Dyma 120
Dyrrachium 108

E

EBerodunum 79
Eblana Portus 22
Eboda 229
Ebora 34
Ebora Edetanorum 31
Eboracum 18
Ebroſia 38
Ebroduntii 45
Ebrodunum 45. 72
Ebuda Occidentalis 23
Ebuda Orientalis 23
Ebudæ 23
Ebuonum 72
Ebura 27 36
Eburacum 18
Eburi 160
Eburones 57
Ebuſus 38
Ecdippos 24
Eceleſta 30
Echidnæ 126
Echinades ou Echina 126
Echinus 112
Edema 214

Eden 239
Eder 211
Edeſſa 235
Edeta 311
Edetani 311
Ediſſæ Portus 170
Edomitæ 219
Edones 188
Edonis 104
Edranus 135
Edrinus 135
Eenomus 170
Egbatana 244
Egelaſto 30
Eglon 211
Egnatia 161
Egyma 172
Eirene 130
Elæa 193
Elæus 116
Elæa 228
Elaphonneſus 205
Elaſus 204
Elata 204
Elatas 204
Elathea 118
Elatria *ou* Elateia 112
Elbani 22
Elea 163. 164
Electras 128
Electria 129
Electris 168
Elegia 225
Elegium 82
Elephantina Inſ. 265
Elephantis 265
Eleporus 166
Elethyca 266
Eleuſis 175
Eleutherus 210
Elidunus 105
Elis 113
Ellandunum 15
Ellopia 128
Elorus 171. 172
Elpha 213
Eluſa 48. 229
Elyma 109
Elymæa 107
Elymæi 244
Elymais 244. 245
Elymiotæ 109
Elyſii 73
Emath 214
Emaus 211
Embolima 251
Emeſſa 207
Emiſus 207
Emiſa 207
Emodus 248
Emporiæ 33
Emporium Ligurum 140
Emporium Navale Medamæ 165
Emporium Piſanum 142
Emporium Placentinorum 138
Enderum 91
Ender 213
Engammim 213
Engyum *ou* Enguium 172
Eniochi 186
Enna 173

Emeſia 173
Enona 89
Enope 122
Enoſis 178
Entella 172
Eobæa 173
Eordæi *ou* Eordææ 108
Eous 8
Eous Sericus 8
Epebrodunum 45
Epetium 90
Epheſus 194
Ephira 112
Ephra 212
Ephiron 215
Epidamnus 108
Epidaphnes 207
Epidauria 122
Epidaurus 121
Epidaurus Limera 122
Epidaurus *ou* Epidaurum Colonia 90
Epidii 21
Epidium 23
Epiphanea 201
Epirus 102. 111
Eporodia 137
Equus Tuticus 158
Eræ 194
Erana 201
Eraſinus 121
Erbeſſus 173
Erdini 22
Erebantum Prom. 177
Ereſſos 205
Erata 98. 169
Eretenus 134
Eretria Nova 128
Eretria Vetus 128
Eretum 147
Ergarica *ou* Ergavia 30
Eribsnus 160
Ericodes 174
Ericuſa 126. 174
Erigon 107
Erimanthus 114
Erineus 119
Eronymos 174
Emea 173
Erymanthus 124
Erythini 205
Erythræ 194
Eryce 173
Eryx 172
Eryx mons 174
Eſchate Myſorum 192
Eſco 81
Eſhrod 215
Eſſedones 86. 188
Eſtheol 212
Eſtiones 82
Eſtiotis *ou* Eſtiætis 110
Eteleſta 130
Etenna 200
Etham 268
Etruria 141. 142
Evan 123
Euboea 128
Eucarpia 197
Euchatæ 188
Eudones 74
Evenus 119
Evergetæ 249
Euforbium 197
Euganei 134
Euhippa 197

Eulæus 144
Eumolpias 101. 185
Evoniæ 23
Eupatonia 203.
Euphrates 225. 236. 238
Eupilis Lacus 136
Euporia 105
Eurinium 195.
Euripus Chalcidicus *ou* Euboicus 128
Europa 12. 13.
Europa Conſularis 100
Europus 106. 207. 245
Eurotas 122
Eurymedon 200
Eurythia 281
Euſteſium 99
Euthane 195
Exiliſſa 276
Exomatæ 185
Expolis 186
Eziongaber 228

F

FAbaria Inſ. 77
Fabatis 147
Fabrateria 133
Fabrianum 75
Facelinus 170
Fæſulæ 145
Faleria 144. 156
Falernus mons 160
Faliſci 144
Fanum Celcedonenſium 204
Fanum Canuſi 178
—Cariſi. 178
—Fortunæ 145
Farfarus 148
Farentia 139
Farones *ou* Faroni 76
Faronii Portus 175
Fauſtinopolis 202
Febiana Caſtra 81
Febra 168
Feltria 80. 134
Feminarum Portus 249
Feningia 76. 77
Fenon 228
Ferentinum 144. 154
Ferentum 162
Ferocri 147
Feronia 177
Feroniæ Lucus 144. 153
Feroſina 132
Ferratia 178
Feſcennium 144
Fibrenus 154
Ficaria 176. 178
Ficarius fl. 176
Ficelia 148
Ficoela 139
Ficulnea 148
Fidenæ 148
Fidentia *ou* Fidentiola 138
Fines 78
Fintonis Inſ. 178
Firæſi 76
Firmum Picenum 156
Flaminia 183
Flanona *ou* Flavona 88
Flavia Æduorum 51
—Cæſarienſis 14 16
—Firma Sura 208

—Lambris Beduorum 25
Flaviobriga 28
Flavionaria Pæficorum 26
Flaviopolis 204
Flavium Brigantium 25
Flevus Lacus 168
Flexum 91
Florentia 138. 145
Florentiolæ 138
Fluentia 145
Fluvius Regius 237
Fons Plinii 136
Fons solis 269
Fontes Doriæ Majoris 198
Forentum 162
Formia 154
Formianum 154
Formio 132. 133
Fortunatæ Insulæ 281
Forum Allieni 131
—Appii 153
—Arrii 133
—Aurelii 143
—Claudii 45. 142
—Cornelii 139
—Cuarcenorum 25
—Decii 147
—Diuguntorum 135
—Esii 147
—Flaminii 146
—Gallorum 139
—Julii 47
—Julii Colonia 133
—Julium 37
—Lapidi 138
—Licini 136
—Limicorum 25
—Livii 139
—Narbasorum 25
—Neronis 46
—Novum 139
—Popilii 139
—Segusianorum 50
—Sempronii 146
—Vibii 137
—Vocentium 45
Fossa 178
—Æmilia 138
—Clodia ad Meduacum Minorem 133
Fossæ Papyrianæ 142
Fossi 75
Franci 69
Frateriæ 96
Fregellanum *ou* Fregellæ 158
Fregenæ 144
Frentani 157
Frento fl. 157
Fretum Gaditanum *ou* Columnarum 36. 37
Fretum Herculeum 276
Frigidus fl. 136
Frisii *ou* Frisiones 68
Fusino 153
Fucinus Lacus 157
Fundi 154
Furculæ Augustæ 158
Furcæ Caudinæ 158

G

Gabaath-Phinées 228

Gabaë 111
Gabæ 245
Gabala 207. 210. 214
Gabali 49
Gabaon 211
Gabata 213
Gabath 214
Gabellus 139
Gabene *ou* Gabiene 145
Gabiena 245
Gabii 152
Gadeo 137
Gadara 215
Gaddi 215
Gaditanum Fretum 276
Gætuli 277
Gagara 216
Gaia Pontia 281
Galaad 215
Galaatidis 221
Galaria *ou* Galarina 175
Galata 281
Galatia 12 198
Galava Atrebatum 15
Galena 1
Galeotis 171
Galesus 162
Galgala 211
Galgan 213
Galilæa 217
Gallæci Bracarii 25
Gallæci Lucenses 25
Gallia 42
—Belgica 54
—Circumpadana 131
—Cisalpina 131
—Cispadana 138
—Citerior 131
—Inter Alpes 138
—Lugdunensis 50
—Narbonensis 63
—Togata 131
—Transpadana 134
Gallia Juxta Notitiam Imperii 59
Gallica Flavia 82
Gallogræcia 198
Galmaria 140
Gamala 215
Gambrivii 71
Gandaræ 251
Gangani 22
Gangaridæ 253
Gange 23
Ganges 21
Gangra 203
Ganos *ou* Ganis 114
Garamantes 277
Garapha Portus 171
Garda 135
Gariononum 16
Garumna 47
Gasphar 215
Gavanadurum 83
Gaudus 128
Gaugamela 241
Gaulanitis 221
Gaulon 214. 221
Gaulos 175
Gaurus mons 160
Gaza 220 242
Gazar 211
Gaziura 203
Gedanum 74
Gedera 211
Gedrosia 248

Gela 170. 171
Gelda 226
Gelduba 57
Geloni 84
Gemalla 174
Gemina Urbanorum 87
Geminiacum 57
Geneſareth 213
Genava 44
Geneva 44
Gennabum *ou* Genabum 52
Genua 140
Genuſium 161
Genuſius fl. 108
Georgi 86. 87
Gephyra 207
Gepidia 96
Gerania 122
Gerania 220
Geraſa 186. 215. 228
Gerbobia 49
Gerenia 122
Gerenicum 112
Gereſtus 128
Gegeſa 215
Gergeſæi 223
Gergis *ou* Gergithus 193
Gergobina 49
Gerion 161
Germa 198
Germæ 191
Germani 56
Germania 66
Germanicia 206
Germanicopolis 203
Gernum 44
Geronium 161
Gerra 238
Gerrei 232
Gerunda 38
Geſdao 137
Geſocribatæ 58
Geſſen 261. 267
Geſſoriacum 55
Geſſur 214
Geſſuri 221
Getarum Solitudo 85
Geth 220
Gethremmon 212
Gethremnon 213
Gibberhon 212
Gibethon 210
Gipſam *ou* Gibſan 24
Gigarta 209
Gilda 276
Gindarus 207
Gindes 242
Gir 278
Giſſa 89
Glanateva Capillatorum 45
Glanatica 45
Glanius 160
Gleſſaria Inſ. 77
Glevum 17
Glotta 23
Gnatia 161
Gnidus 195
Gnoſſus 127
Gobæum Promont. 53
Gobannium 18
Gomphi 110
Gomus *ou* Genuſa 10
Gonos 114

Gontiana 276
Gorditanum Prom. 177
Gordiucome 197. 204
Gordium 197. 198
Gorductichos 197
Gorgus 241. 242
Goridalis 251
Gormanum 97
Gorneæ 225
Goron 168
Gortyna, Gortys *ou* Gortyn 127
Gorya 251
Goryllis 178
Goſen 261. 267
Goſon 261
Gothini 72
Gothones 74
Gotthi 74
Gracuris 32
Græcia 103
—Macedonica 113
—Vera 116
Graius mons 137
Granicus 191. 193
Gratianopolis 44
Gravionurium 71
Graviſcæ 143
Grynia 193
Guba 228
Gunda 239
Guntia 81
Guræi 251
Gurulis 178
Guthæ *ou* Guthi 76
Guttones 74
Gymneſiæ Inſ. 37
Gymnoſophitæ 251
Gynæcopolis 257
Gyndes 242
Gypſara 275
Gypſaria 228
Gyſton *ou* Gyſtona 109
Gythium *ou* Gytheum 122
Gythones 74
Gytonium 74

H

Habeſſus 196
Hadranum 173
Hadria 133. 136
Hadriani 204
Hadrianopolis 101. 115 204
Hadrianus Ager 156
Hadrumetum 272
Hæmus 115
Hæmi mons 100
Hæthæi 222
Hagareni 229
Hales 164
Halia 106
Haliacmon 107
Haliartus 118
Halicarnaſſus 195
Halicus 171
Haluntium 169
Halus 241
Halys 178
Halys fl. 203
Hamaxitus 192
Hamaxobii 86
Hamon 214
Hamoh-Dor 214

Hanu-

Hannnea 207
Haran 235
Harmuſa 246
Harpaſa 196
Harudes 71
Haſſis 225
Hay 211. 222
Haza 225
Hazar-Suſa 212
Hazer-Suſini 212
Hazilea 112
Hebron 211 222
Hebrus 113
Hebudes 23
Hecatompylus 246
Hedonis 104
Hegithmatia 73
Heleath 214
Helees 164
Helena 44. 55 130
Helenopolis 204
Heleuteri 49
Helia 163
Helice 121
Helicon 118. 170
Heliopolis 203. 261. 267 268
Heliopolitanus Nomos 261
Helium Caſtellum 56
Hellas 117. 120
Hellelus 58
Helleſpont 12
Helleſpontia *ou* Helleſpontus 116
Helleviones *ou* Hellevones 76
Helmodenes 233
Helmon Diblathaim 228
Helos 122
Helvelus 58
Helvetia 78
Helvetii 50
Helvia Ricina 156
Helvii 44
Helvinus fl. 156
Helymorum Urbs 172
Heniochi 186
Hepheſtias 129. 174
Heptanomis 262
Heptaporus 193
Herbita 173
Heraclea 36. 180 107. 114. 164 207 243
—Cherſoneſus 87
—Lynceſtidis 107
—Minoa 170
—Pontica 204
—Sentica 105
—Tarquinia 110
Heracleopolis 164
—Magna 262
—Parva 261
Heracleotes Nomos 262
Heracleoticum Oſtium 258
Heræa 124
Heræi Montes 174
Herapolis 197
Heras Lutra 178
Herbanum 144
Herculanium 159
Herculis Inſulæ 178
—Portus 175. 177

—Promontor, 177
Herculis Minoeci Portus 140
Herdonia 158
Hered 211
Hermæa Inſ. 178
Hermæum Prom. 177. 272
Hermandica 35
Hermione 121
Hermiones 70
Hermonactis *ou* Hermoneſſa 85
Hermonaſſa 203
Hermonthis 265
Hermonthites Nomos 265
Hermopolis 260. 263
Hermopolitanus Nomos 263
Hermopolis Parva 257
Hermothum 193
Hermunduri 71
Hermus fl. 194
Hernici 154
Heroopolis 228. 261
Heroopolites Nomos 261
Heruli 74
Heſebon 215
Heſperia 24. 131
Heſperides 270
Heſperi Horti 270
Heſti 84
Heſtiæotis 110
Hevæi 223
Hevelcones 73
Hexamilium 116
Hibernia 14 [illegible]
Hiccara 169
Hiera 174. 175
Hiera Germa 191
Hiera Sycaminos 266
Hieracum Inſ. 178
Hierapolis 208
Hierax 256
Hierocæſarea 197
Himella 148
Himera 170. 171
Hippa 275
Hippanis fl. 13
Hipparis 171
Hippata 47
Hippici Montes 187
Hippium 161
Hippius 204
Hippo Diarrhytus 273
Hippo Regius 274
Hippoboton 121
Hippolæ 122
Hipponium 166
Hippophagi Scythæ 188
Hippos 215
Hipſa 171
Hiroth 268
Hirpini 158
Hirri 77
Hirſemes 212
Hiſpalis *ou* Hiſpal 36
Hiſpania 24
—Citerior 24
—Exterior *ou* Inferior 34
—Tarraconenſis 24
—Ulterior 34
Hiſſa 89

Hiſti 188
Hiſtonium 157
Hiſtorium 99
Hiſtri 132
Hitthei 222
Hodryus 162
Holmus 211
Holon 211
Holone 30
Homeritæ 231
Horel 229
Horma 212
Horonaim 228
Hortenſis *ou* Hordenſis Locus 55
Hucoë 214
Hudrentum 162
Huithones 74
Humana 155
Humatia 135. 136
Hurrum Oppidum 161
Hybla 171
—Heræa 173
—Major 173
Hyblæi Montes 174
Hydaſpes 252
Hyde 199
Hydras 281
Hydrus 162
Hydruſa 129
Hydruſſa 129
Hyele 165
Hymera 169
Hymerus 122
Hymettus Mons 117
Hypæa 47
Hypæpa 197
Hyperboræi Scythæ 189
Hypereſia 120. 121
Hyperia 170
Hypharis 252
Hypſele 264
Hypſeliotes Nomos 264
Hyrcania 197. 246. 247
Hyria 162

I

Iabes-Galaad 215
Iabné 220
Jacca 32
Iaccetani 32
Iacinean 211
Iadera 89
Jaïr 215
Iamna 38
Iamnia 214 220
Ianaſus 25
Ianiſera 38
Iapodes 88
Iapygium Promont. 162
Iapygum Promont. 167
Iarſath 275
Iaſer 215
Iaſium 121
Jaſonium 247
Iaſſa 89. 25
Iaſſus 195
Iaſyges Mæotæ 86
Iatia 38
Iatinum 52
Iaxamatæ 185
Iaxartæ 187
Iazabatæ 185

Iazer 228
Jazorum 228
Iazyges Metanaſtæ 97
Iberia 24. 216
Iberni 22
Icaria 205
Iccius Portus 55
Ichnuſa 176
Ichthus 123
Ichthuophagi 249. 280
Iconium 199
Icoſium 275
Ictis 15
Ida mons 193
Ida ou Idæus mons 128
Ideomi 137
Idex 133
Idumæi 229
Idyma 196
Ieblaan 213
Jebuſæi 223
Jecmaa 215
Iera 22
Ierna mons 25
Iephleti 211
Jericho 211
Jerimoth 211 213
Ierne 22
Jeruſalem 211. 219
Ieſpus 32
Ieta 172
Iethſon 215
Jezrael 213
Igilgili 275
Igilium 168
Iguvium 146
Ilce 30
Ilercaones 31
Ilerda 32
Ilergeſes 32
Ilipa Italica 36
Ilium 192
Illiberis 37 44 47
Illici 30
Illicias 30
Illiturgi 37
Illucia 27
Illuro 34
Illyricum 88 93
Ilva 168
Imachara 173
Imbros 130
Imma 207
Inachiæ 111
Inachus fl. 121
Inarime 168
India 250
—Extragangem 251
—Intragangem 250
Indigetes 23
Indus 250
Induſtria 141
Ineſſum 173
Ingævones 76
Ingauni 140
Ingena 53
Inſubres 135
Inſula Megaris 159
Inſulæ Britannicæ 14
Intemelii 140
Interamna 146
Interamnium 156
Interamnium Flavium 26
Intercatia 26
Iobula 226

Iol 275
Iolcos 111
Iona 23
Ionia 120. 194
Ionopolis 203
Joppe 212
Jordanis 218
Irenopolis 201
Iria 141
Iria Flavia Cæporum 25
Iris 22
Jotape 201
Jovanum 83
Joviſoppidum 264
Iſaca 16
Iſachar 213
Iſanavaria 17
Iſara 47. 54
Iſarci 81
Iſauria 200
Iſaurus fl. 146
Iſburrus 171
Iſca 16
Iſca Silurum 17
Iſcarioth 211
Iſchia 168
Iſcopolis 203
Iſniſca *ou* Iſimuſca 81
Iſmaelitæ 229
Iſmenus 118
Iſondæ 116
Iſſa 89. 205
Iſſala 56
Iſſedon Scythica 188
Iſſedon Serica 189
Iſſedones 189
Iſſus 201.
Iſtævones 67
Iſter 99
Iſthmus Corinthiacus 120
Iſtria 99
Iſtropolis 59
Italia 130. 143.
—Gallica 131
—Subalpina 131
—Juxta Antoninum 181
—Juxta Auguſtum 179.
—Juxta Conſtantinum
Italica 36. 157
Ithaca 126.
Ithome 110. 125
Ituræa 217 221
Irys 21
Judæa 217 218
Juverna 12.
Ivernis 22. 24
Juliones 69.
Julia Bonna 57
—Campeſtris 276
—Chryſopolis 118
—Dertona 241
—Felix 145
—Fidentia 138
—Libyca 33.
Julias 215
Juliobona 52. 91.
Juliobona Biducaſſuum 53
Juliobriga 28
Juliola 177
Juliomagus 54 81
Juliopolis 197. 201. 204.

Julium Camicum 133
Juna 226
Juncaria 33
Junonii montes 174
Junonis Fanum 175
Ivollum 93
Jura *ou* Juraſſus mons 51
Juſtinianopolis 170. 201
Juſtinopolis 132
Jutæ 75
Jutuntorum 135. 136
Juvania 83
Ixomatæ 185

K

KArioth 228

L

LAbana 211
Labbana 236. 241
Lab erus 22
La eatis Lacus 91
Labadus 194
Laberris 26
Labicum 152
Labyrinthus 127
Lacedæmon 102. 122
Lacetani 32
Lachis 211
Laciacum 82
Laciburgum 73
Lacinium Promont. 166
Lacobriga 35
Laconia 125
Lactodorum 17
Lactorium *ou* Lactoratium 48
Lactorius 160
Lacus Acronius 78
—Albanus 151
—Arici ius 152
—Avernus 160
—Baianus 160
—Brigantinus 78
—Cenereth 218
—Ciminius 144
—Felix 92
—Fundanus 154
—Geneſareth 218
—Lemanus 44
—Lucrinus 160
—Oſtienſis 152
—Veatinus 247
—Regillus 152
—Sabaius *ou* Sabatinus 143
—Traſymenus 145
—Vadimonis 144
—Velinus 147
—Venetus 78
Ladeni 20
Læa 280
Læetani 33
Lævi 136
Lagare Oppidum 235
Lais 214
Lalantus Campus 128
Lalaſis 200
Lama 35
Lambæſa 274
Lambana 236. 241

Lamber 136
Lambodunum 19
Lametia 165
Lametum Prom. 165
Laminium 27
Lampe 161
Lampetes Prom. 165
Lampſacus 191
Lamus 201
Lamyra 196
Lan *ou* Laan 122
Lancia 26
Lanciana 35
Lanciatum Lanciatorum 26
Langaria 184
Langobardi 75
Langobriga 35
Lanuvium 152
Laodicæa 197. 199. 209. 243
Laomedontia 191
Lapathus 206
Lapatia Cory Prom 26
Lapethos 206
Laranda 199
Lares 274
Laribus Colonia 274
Larinum 157
Lariſſa 102. 110. 127. 192. 194 207.
Lariſſia 121
Larius Lacus 135
Larpe 161
Larumna 195
Laruneſiæ 281
Larymna 118. 195
Las *ou* Laas 122
Laſa 216
Laſia 205
Laſinoë 199
Latinus 201
Latium 131. 148. 151
Laro 127
Latobriga 79
Latobrigi 79
Latonæ Civitas 257
Latopolis *ou* Lato 265
Latris Inſ 84
Lavara *ou* Lavare 34
Laudunum Clavatum 58
Lavicum 152
Laviburgum 74
Lavinium 152
Laumellum 137
Laurentum 152
Lauriacum 82
Lauro Lavinium 152
Laus 164
Laus Pompeia 135
Lauſana 79
Leaniti 233
Lebadia 118
Lebaoth 212
Lebna 211
Lectorium 48
Lectum Prom. 192
Lecymna 126
Legedia 53
Legio Secunda 17. 18
Lemnos 129
Lemovici *ou* Lemovices 49
Lemovii 74
Lentia 82

Lentis 92
Lentium 72
Leocata 43
Leon 128
Leonica 31
Leontini *ou* Leontium 173
Leontopolis 260
Leontos 209
Lentudum 92
Lepontii 47. 136
Lepreon *ou* Leprion 127
Leptis Magna 271
Leptis Parva 272
Lerina 45
Lerna 121
Lero 45
Leros 205
Lesa 178
Lesbos 205
Lesina 90
Lesitanæ Aquæ 178
Lessa 33
Lessus 127
Lesturia 35
Lethæus *ou* Lethes 128
Letoa 128
Letopolites Nomos 257
Leuca 194
Leucadia 126
Leucæ 128
Leucas 112. 126
Leucasia *ou* Leucania 129
Leucasia 168
Leucaspis Portus 269
Leuce Acte 128
Leuce Heraclea 86
Leucetia 52
Leuci 58
Leuci mons 128
Leucolla 200
Leucopetra Prom. 165
Leucosia 168
Leuctra 118. 122
Levia 31
Leuphana 71
Leuternia 164
Lexovii 52
Liba 235
Libarnum 11
Liberalitas Julia 34
Libici 47
Libicii 136
Libissa 204
Libna 228
Libora 27
Liburni 88. 89
Liburnia 88. 94
Libya 268. 270
Luciniana 34
Lictus 127
Ligeris 54
Ligures 140
Liguria 140
Lilæa 119
Lilylæum 170
Limiosaleum 75
Limnæ 122
Limonum 50
Limyra 196
Lindii 170
Lindum 17
Lindun 10
Lingones 51. 139
Lingonia
Linmirus
Linternum
Lipara Inſ.
Liquentia
Liquendone
tus
Liris
Liſſa
Liſſus
Litabrum
Liternum
Liternus
Livia Æduc
Liziſis
Lobetani
Lobetum L
30
Locra
Locri
Locris
Logiones
Logionum
93
Londinium
Lontium
Lopaduſa
Lopſica
Loryma
Loventium
Lous
Luca
Lucani
Lucaina
Lucara
Luceni
Lucentia
Lucentum

Lingonia 51
Linmirus 69
Linternum 159
Lipara Inſ. 174
Liquentia 133
Liquendonenſium Portus 177
Liris 153. 154
Liſſa 33 276
Liſſus 91. 127
Litabrum 27
Liternum 159
Liternus 160
Livia Æduorum 51
Liziſis 95
Lobetani 50
Lobetum Lobetanorum 30
Locra 176
Locri 119 166
Locris 119
Logiones 73
Logionum *ou* Logiones 93
Londinium 66
Lontium 83
Lopaduſa 281
Lopſica 89
Loryma 19
Loventium 18
Lous 108
Luca 142
Lucani 163
Lucaina 163
Lucara 23
Luceni 30
Lucentia 30
Lucentum 30
Luceria 161
Lucinæ Oppidum 166
Lucopibia 20
Lucoritum 66
Lucoteſia 52
Lucretilis *ou* Lucretius mons 147
Lucus Achillis 87
—Aſturum 26
—Auguſti 25
—Feronæ 142
Lugdunum 50
—Batavorum 56
—Convennarum 48
Lugi 21
Lugidunum 75
Lugii 73
Luguballium 19
Luguvallum 19
Luith 228
Luna 142
Lundonium 16
Lupſurdum 71
Lupia 69
Lupiones 77
Lupodurum 70
Luquido 178
Luquidonenſium Portus 177
Luſitani 34
Luſitania 34
Luſſonium 93
Lutæna Caſtrum 44
Lutera 44
Lutevani Foro Neronienſes 46
Lylia 254
Lycæus 124

Lycaonia 199
Lycates *ou* Lycatii 81
Lychnidus 108
Lycia 196
Lyco 264
Lycopolis 260. 264
Lycopolites Nomos 264
Lycus 108. 191. 204. 210. 224. 242.
Lydia 196
Lygii 73
Lygos 114
Lymnos Inſ. 18
Linceſtæ 107
Linceſtis 107
Lyrnea 192
Lyrneſſus 192
Lyſa 228
Lyſias 197
Lyſimachia 116
Lyſtra 199
Lyrtus 127

M

MAcaria 205. 206
Macaron 86
Maceda 211
Macedonia 102. 103. 107
Macera 172
Macherus 216
Macolicum 23
Macomades Syrtis 271
Macra *ou* Macralla 142
Mactorium 173
Madaura 274
Madian 218
Madianitæ 229
Madoce 231
Madon 214
Mæander 195
Mæandria 211
Mæandropolis 196
Mænalus 124
Mæonia 196 197
Mæonidæ 185
Magalone 44
Magara 171
Magarſos 201
Magdolum 261
Magdolus 268
Mageddo 213
Magella 174
Maglona 19
Magna Græcia 131. 160
Magneſia 111. 197
Magneres 111
Magniana 93
Magnopolis 203
Magnos 18
Magnus Campus 118
Magnus Fluvius 258
Magnus Portus 37
Mago 38
Magos 18
Maguntiacum 57
Magydus 200
Machanaïm 215
Mahcati 214
Malaca 37
Malana 249
Malea 122
Maleos 23

Maleventum 157
Maliattha 228
Malli 251
Mallo 201
Mamaus 123
Mamertum 166
Manarmanis Portus 68
Mancuvium 19
Manduessedum 17
Manduria 162
Manimis 73
Mantolæ Insulæ 254
Manliana 35 142
Manoba 37
Manteium 203
Mantinea 124
Mantinorum Oppidum 175
Mantica 134
Mantua Carpentanorum 27
Manucium 19
Mapeta 186
Marabius 187
Marace 231
Maracande 248
Marane 231
Maranti 231
Marathon 117. 122
Marathum *ou* Maratho 207
Marchiofinni 77
Marcina 160
Marcodara 96
Marcomanni 72
Marde 241
Mardi 245
Mare Adriaticum 10
—Ægeum 10. 11
—Agyptium 11
—Africanum 12
—Albanum 12
—Almaïcum 9
—Arabicum 9
—Arctoum 9
—Argolicum 11
—Asiaticum 11
—Ausonium 10
—Balearicum 10
—Britannicum
—Caricum
—Carpathium
—Caspium
—Celticum 10
—Chronium 9. 10
—Cilicium 11
—Creticum 11
—Gallicum 10
—Græcieuse 11
—Græcum 11
—Hircanum 12
—Ibericum 9
—Icarium 11
—Inferum 10
—Internum 9
—Ionicum 10
—Ionium 10
—Ionium Alterum 11
—Isicum 11
—Ligusticum 10
—Lybicum 12
—Lycium 11
—Macedonium 11
—Melas 11
—Minoum 11
—Myrtoum 11



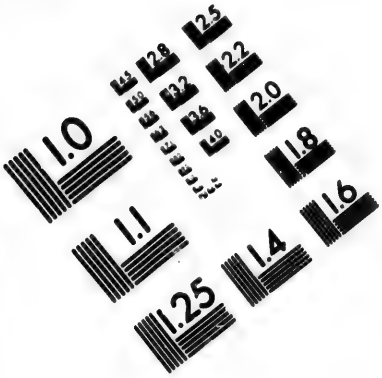

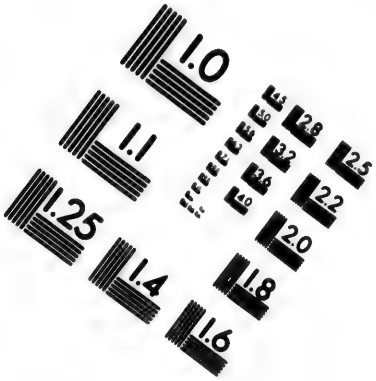

IMAGE EVALUATION
TEST TARGET (MT-3)



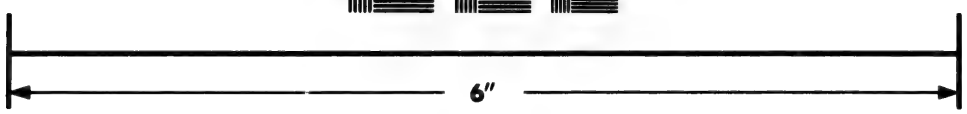

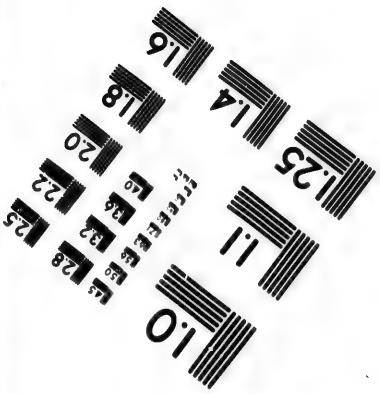



Photographic
Sciences
Corporation

23 WEST MAIN STREET
WEBSTER, N.Y. 14580
(716) 872-4503

—Occidentale 8
—Pamphilium 11
—Parthenium 11
—Pharium 11
—Phœnicium 11
—Pigrum 9
—Rhodienſe 11
—Sardoum 9. 10
—Sarmaticum 9
—Scythicum 9. 11
—Septentrionale 8
—Siculum 10
—Syriacum 11
—Tiberiadis 218
—Tuſcum 10
—Tyrrhenum 10
Marea Palus 257
Mareotis Nomos 256
Margiana 247
Margum 98
Mariaba 231
Mariamna Colonia 176
Mariamne 207
Marianum Oppidum 176
Maridunum 18
Marionis 73
Marionis Altera 73
Mariſcus 96. 100
Mariſcus 56
Maritima 175
Maritima Colonia 47
Marmarica 269
Marmeſſus 193
Marobodum 72
Maro mons 174
Maronea 191. 113
Maronia 208
Marpeſſus 195
Marrubium *ou* Marruvium 157
Marrucini 157
Marſaci 68
Marſania 93
Marſes *ou* Marſias 238
Marſi 69 157
Marſias 204. 238
Marſingi 73
Martianopolis 101
Marus 96
Mariandini 204
Maſaloth 214
Maſburgi 29
Maſclianæ 272
Maſculæ 274
Maſichlon 119
Maſinda 246
Maſoga 251
Maſpha 228
Maſphe *ou* Maſphat 211
Maſſa Veternenſis 142
Maſſabatica 245
Maſſada 211
Maſſæſyli 274. 2 6
Maſſagæ 251
Maſſagetæ 247
Maſſala 231
Maſſicus mons 14
Maſſigus mons 160
Maſſilia 47
Maſſyli 274
Mareola 162
Maternum 135
Matiſcona 51
Matiſſana 51
Matium 127

Matri-

Matrinus 156
Matrona mons 138
Matriaci 70
Matriaci Fontes 70
Mattiacum 56
Matylus 200
Mauri 276
Mauritania 275
Mauruſia 276
Mauruſii 276
Maxima Cæſarienſis 15
Maximianopolis 101
Maxulæ 272
Mazaca 202
Mazara 174
Mazices 276
Mazor 267
Mecon 120
Medaba 215
Medama 166
Medava 219
Medemna 212
Media 118. 242
Media Magna 243
Medica 113
Medma 166
Medioburgum 56
Mediolanium 18. 50. 69
Mediolanium Eburovicum 52
Mediolanum 135
Mediomatrices 58
Medmaſſa 195
Medo-Bithini 113
Medoſanium 72
Meduaci Major 133
Meduaci Minor 133
Megaba 198
Megabari 280
Megabradi 280
Megalepolis 124
Megalis 168
Megalopolis 124
Megara 117
Megarice 87
Megaris Inf. 159
Megaris 117. 171
Mela 134
Melæna 126
Melamantus 252
Melaneis 128
Melanchlæni 186
Melanogætuli 277
Melanus 113
Melas 113. 170. 172
Meldæ 52
Meles 194
Meliadunum 72
Meliboca 111. 207
Meligunis 174
Meliſſa 197
Melita 90 175
Melitara 197
Melitene 90. 202
Melituſa 90
Mella 23. 135
Melocabus *ou* Melocanus 71
Melodunum 51
Melphes 164
Melpis 158
Melta 90
Membreſa 273
Memnones 280
Memphis 262
Memphiticus Nomos 262

Menæ 173
Menapia 23
Menapii 23. 56
Menaria 168
Mendes 260
Mendesium Ostium 159
Mendesius Nomos 260
Menelai Portus 269
Menelaus 257
Menena 173
Meninx 281
Menlaria 30
Mennit 228
Menosca 29
Menosgrada 72
Mentalia 30
Mentesa 28
Mentissa 28
Mephaat 215
Mercurii Insula 178
—Oppidum 263
—Promont. 177. 272
Meriaba 231
Meroë 279 280
Merva Luangorum 25
Mervia 25
Merthæ 21
Mesabatene 245
Mese 47
Mesene 237 240. 244
Mesma 166
Mesopotamia 234
Mesapotamia Propria 235
Mesovium 71
Messab 214
Messabatica 245
Messagetæ 188
Messana 171
Messapia 162
Messapii 161
Messene 123. 240
Messenia 213
Mesvium 71
Metabum 164
Metacompso 266
Metalla 178
Metallina *ou* Metallien-sis Colonia 35
Metapontum 164
Metaurum 165
Metaurus fl. 146
Metegonum 51
Metelis 259
Metelites Nomos 259
Metana 215
Methonæ 123
Metiosedum 51
Metita 202
Metropolis 197
Metubarris 93
Metulum 89
Mevagnia 146
Mezraïm 255. 267
Mitone 129
Midæum 197
Mier 104
Mig 268
Miletus 194
Miletopolis 191
Miletus 195
Mileum 274
Milevum *ou* Milevi 274
Milotitum 115
Mimas 194
Mimeni 46
Minæa 231
Minæi 230
Mincius
Minervæ T
Minervæ P
Minervium
Minetis
Minica
Minizus
Minniza
Minoa
Minoa Por
Minodum
Minodurum
Minoia
Minthe mo
Minturne
Mirobriga
Misenum P
Misia
Mithridatiu
Mitilene
Mizpe
Mizraim
Mneftei Po
Mnizus
Moabitæ
Mocla
Mœnus
Mœotæ
Mœris
Mœsia
Moguntiacu
Mojarcon
Molibæ
Molicria
Molochath
Molosia
Molossis
Molpidis P

Mincius 154
Minervæ Templum 245
Minervæ Promont. 159
Minervium 163
Minetis 192
Minica 208
Minizus 198
Minniza 208
Minoa 170
Minoa Portus 127
Minodum 79
Minodurum 79
Minoia 129
Minthe mons 123
Minturne 154
Mirobriga 15
Miſenum Prom. 159
Miſia 226
Mithridatium 198
Mitilene 105
Mizpe 228
Mizraim 267
Mneſtei Portus 56
Mnizus 198
Moabitæ 229
Mocla 229
Mœnus 70
Mœotæ 227
Mœris 262
Mœſia 97. 143
Moguntiacum 57
Mojarcon 212
Molibæ 280
Molicria 119
Molochath 276
Moloſia 112
Moloſſis 112
Molpidis Petra 124
Momemphis 257
Mona 23
Mona altera 23
Monalus 170
Monocaminum 256
Monogloſſus 252
Mons Albanus 92
—Aulon 162
—Aureus 176
—Carmelus 213
—Caunus, Canus *ou* Cacus 30
—Ciminius 144
—Claudius 92
—Edulius 28
—Garganus 161
—Jovis 33
—Oliveti *ou* Olivarum 220
—Setius 44
—Soracte 144
—Vidius 26
Montes Carpathes 67
—Inſani 178
—Mariani 37
Moph 268
Mopſi Fons 202
Mopſueſtia 201
Mopſut Crene 202
Morgentium 172
Morgus 157
Morini 55
Morſtopitum 19
Morus fl. 96
Moſega 216
Moſteni 197
Morya 169
Munda 30. 37

Municipium Attacense 30
Munitium 71
Muranum 156
Murbogi 29
Murgentium 172
Murgis 37
Murgum 98
Murina 129
Murocera 92
Murus Cæsaris 79
Murus Megalesius 198
Murzella 93
Musarna 250
Musia Colonia 93
Musicani 251
Musistratum 172
Mutina 138
Myanda 201
Mycenæ 121
Myconos 129
Mydea 121
Mygdonia 105. 235
Mydonis 105
My'æ 169
Mylias 196
Myndus 195
Myonnesus 194
Myoshormus 267
Myra 196
Myræum 274
Myriandrus 207
Myrina 194
Myrlea 204
Myrmex 280
Myrmidonia 130
Myrtilis 35
Mysi 98
Mysia 97 190
Mysia Major 191
Mysinus 281
Myus 194

N

NAamath 274
Naarda 235
Naarhata 211
Naarmalcha 237. 238
Naarsares 238
Naason 214
Nabalia 68
Nabatæi 219
Nabatæi Nomades 130
Nabatha 25
Nabo 215
Nacrasa 197
Nacolia 197
Næpa 143
Nagara 251
Nagia 231
Nagidus 201
Nagnata 22
Nagnatæ 22
Naharvali 73
Namaxia 201
Namnetæ 54
Namnetum Insulæ 54
Nantuates 79
Napuca 96
Nar 147
Naraggara 274
Narbo Martius 43
Nardus 207
Narisci 72

Naritos
Narnia
Naro
Naronia
Nasamone
Nasium
Nassos
Nassunia
Natiso
Navale A
Navale Th
Naulibis
Naulochiu
Naupactus
Nauplia
Naustathm
Naustathm
Naxos
Naxus
Naym
Nazareht
Nazianzus
Neæthus
Neandria
Neapolis
194. 19
272.
Nearda
Nebrissa
Nebrodes
Necia
Necropoli
Nectum
Neda
Nectum
Nehardea
Nemausu
Nemea

Naritos 112
Narnia 146
Naro 100
Naronia 90
Naſamones 270
Naſium 58
Naſſos 98
Naſſunia 186
Natiſo 133
Navale Antiatum 153
Navale Thuriorum 166
Naulibis 279
Naulochius 169
Naupactus 119
Nauplia 121
Nauſtathmus 270
Nauſtathmos 171
Naxos 171
Naxus 129 171
Naym 213
Nazareht 213
Nazianzus 202
Neæthus 166
Neandria 193
Neapolis 159. 171. 177. 194. 199. 218. 265. 272.
Nearda 235
Nebriſſa 36
Nebrodes montes 174
Necia 229
Necropolis 257
Nectum 173
Neda 123
Nectum 173
Nehardea 235
Nemauſus 94
Nemea 120 121
Nemetacum 55
Nemetes 57
Nemetobriga Tiburonum 26
Nemetocenna *ou* Nemetocerna 55
Nemoſus 49
Nemtim 228
Nentidava 96
Neocæſarea 203. 225
Neomagus 15. 46. 52. 57
Neon-Tichos 194
Neoptolemi Turris 86
Nepet *ou* Nepete 143
Nephelis 201
Nepheris 273
Nepis 143
Neptunium 165
Nepturius mons 174
Nequinum *ou* Nequia 145
Nerium Prom. 25. 26
Neretum 102
Nericia 186
Neris 122
Neritia 126
Neritum *ou* Neritos 126
Neronias 201
Nertobriga 30
Nervii 55
Neſactium 132
Neſibis 215
Neſis 168
Neſpectus 143
Neſſus 98. 104
Neſtus 100. 104

Neuradi montes 174
Neuri 84
Neuris 205
Neut Nomos 260
Niæa 204. 251
Nicæa Massilienſium 140
Nicea 176
Nicephorium 235
Nicia 139
Nicolea 197
Nicomedia 204
Niconia *ou* Niconium 85
Nicopolis 99. 102. 111. 113. 115. 201. 225. 257
Nicotera 166
Nidum 18
Nigella 139
Nigir 278
Nigris 278
Nigritæ 278
Nilopolis 262
Nilus fl. 258
Nilus Urbs 262
Ninive 241
Ninus 241
Niomagus 48
Niphæus 154
Nipiſta 246
Niſa 246
Niſæa *ou* Niſæum 117
Niſæa Parthorum 246
Niſibis 235. 249
Niſum 98
Nitiobriges 49
Nitria 257
Nitriotes Nomos 257
Nivaria 281
Nivernium 51
Niveſium 57
No 268
Noæ 172
Nobatæ 279
Nola 159
Nomentum 143
Nonacris 124
Noo 246
Noph 268
Nora 178. 202
Norba 153
Norba Cæſarea 34
Noreia 82. 133
Notici 82
Noricum 82. 95
Notium 194
Nova Urbs 265
Novæ 99
Novæ Athenæ 131
Novæ Athenæ Hadrianæ 129
Novan 211
Novantes 20
Novaria 16
Novaris 186
Novem Viæ 104
Noveſſum 57
Novidunum 79 92 99
Novidunum Diablintum 52
Noviodunum 99
Noviodunum Æduorum 51
Noviomagus 15. 48. 52. 56 57. 58

Novus Mu
Nuceria
Nuceria A
Numana
Numancia
Numidæ
Numidia
Numicius
Nurſia
Nyctimus
Nymphæa
Nymphæus
Nyſa
Nyſſa

OAnus
Oaſis
—Magna
—Parva
Obris
Obulio
Oca
Oceanus Æ
—Aquitani
—Auſtralis
—Britanni
—Callaicus
—Cantabri
—Deucaled
—Erithræu
—Germani
—Hibernic
—Indicus
—Virginius
Occli
Ocellum

Novus Murus 194
Nuceria 139
Nuceria Alfaterna 169
Numana 155
Numancia 31
Numidæ 276
Numidia 273. 274
Numicius 152
Nurſia 147
Nyctimus 124
Nymphæa Inſ. 178
Nymphæus Portus 177
Nyſa 230. 252
Nyſſa 196. 202

O

OAnus 171
Oaſis 279
—Magna 263. 264
—Parva 263
Obris 47
Obulio 37
Oca 245
Oceanus Æthiopicus 9
—Aquitanicus 8
—Auſtralis 9
—Britannicus 8
—Callaicus 8
—Cantabrigus 8
—Deucaledonius 8
—Erithræus 9
—Germanicus 8
—Hibernicus 8
—Indicus 9
—Virginius 8
Oceli 231
Ocellum 25. 137
Oceris 23
Ocinarus 165
Ocriculum 246
Ocrinum Prom. 16
Octapolis 196
Octodunis Veragrorum 79
Octogeſa 31
Odeſſus 99
Odomanti 104
Odomantice 104
Odruntum 162
Odryſæ 114
Odulla 211
Odyſſeæ Portus 170
Odyſſea Promont. 170
Odyſſus 99
Oea 271
Oeaſo 32
Oebalia 162
Oechalia 119
Oechardæ 189
Oeneum 90
Oeniadæ 129
Oenias 119
Oenoë 17
Oenone 130
Oenotria 131. 163
Oenotrides Inſ. 168
Oenuſæ 127
Oeſus Triballorum 99
Oeta mons 110
Oetei 188
Oetylus 122
Oglaſa 168
Ogrill's 178
Ogygia 124
Ogyris 246

Oiretum 162
Olane 225
Olbasa 201
Olbia 47. 86. 177. 200. 204
Olbianus Portus 177
Olbidum 86
Olbiopolis 86
Olchinium 91
Olcinium 91
Olearos 129
Olenus 119. 120
Oliaros 129
Olimachum 92
Olina 54
Ollius 134. 135
Olon 211
Oloadæ 116
Olorum 48
Olumbri 145. 146
Oluris *or* Olura 122
Olybria 114
Olympia 123
Olympus 196
Olynthus 106
Olysippo 34
Omanitæ 232
Omanum 232
Ombi 266
Ombros 281
Omiza 250
On 268
Onæum 90
Onegla 24
Oniatæ 122
Onobala 172
Onugnates 122
Onuphis 260
Onuphites Nomos 260
Ophera 211
Ophir 253. 254
Ophis 130
Ophiusa 38. 85. 119
Opisa 5
Opinorum Oppidum 176
Opinum 164
Opis 235
Opitargium 133
Opizum 115
Ophryneum 192
Opœris 119
Oppidum Vasionense 45
Oppinum 276
Opus 119
Ora 250
Oratha 237
Orbandale 51
Orbelis *or* Orbelia 106
Orbelus mons 205
Orbitana 249
Orcades 23
Orcellis 29
Orchoë 239
Orchomenus 118. 124
Ordia 133
Ordovices 18
Oresta *or* Orestias 115
Orestæ *or* Orestis 109
Orestæ 20. 109
Orestias 124
Oretani 27
Oretum 28
Orgia 32
Orgon 168
Orgus
Ori
Oria
Oricum
Origiacum
Orimagdu
Oritæ
Ornithon
Oroanda
Orobii
Orobium
Oromansa
Oronaim
Orondici
Orondis
Orontes
Oropus
Orosana
Orospana
Orrea
Orrhea
Orthosia
Orthosias
Ortona
Ortopana
Ortopola
Ortygia
Oruphace
Osæa
Osca
Oscana
Oscella
Osericta
Osero
Osi
Osica
Osii
Osismii

Orgus 137. 138
Ori 249
Oria 28
Oricum 111
Origiacum 55
Orimagdus 201
Oriſæ 249
Ornithon 209
Oroanda 199
Orobrii 136
Orobrium 47
Oromanſaci 55
Oronaim 228
Orondici 199
Orondis 199
Orontes 207
Oropus 137
Oroſana 189
Oroſpana 249
Orrea 21. 98
Orrhea 21 98
Orthoſia 196
Orthoſias 209
Ortona 157
Ortopana 249
Ortopola 89
Ortygia 129. 171
Oruphace 170
Oſæa 177
Oſca 32
Oſcana 250
Oſcella 136
Oſericta 84
Oſero 132
Oſi 73
Oſica 226
Oſii 251
Oſiſmii 53
Oſroëne ou Oſdroëne 234. 235
Oſſa mons 111
Oſſa Naba 35
Oſteia Vetus 134
Oſtia 152
Oſtiones 84
Othoca 177
Othona 15
Ottadini 19
Ottoro Corrhæ 189
Ovilia ou Ovilianis 82
Oziæ 117
Oziana 248
Ozi Petra 248
Ozonium 17
Oxydracæ 151
Oxyrinchites Nomos 263
Oxyrynchus 263

P

PAcenſis Colonia 34
Pachnamunis 260
Pachyni Portus 170
Pachynum Prom. 171
Pactolus 194
Pactya 113 129
Padus 133 137
Pæſicæ 188
Pæſtos 191
Pæſtum 163
Pæſus 191
Pætavium 52
Pagæ 117
Pagana 249
Pagræ 209

Paguntium *or* Peguntiæ 90
Pala 126
Palæbyblos 209
Palæmaria 256
Palæobyblos 209
Palæogoni 254
Palæpaphos 206
Palæo Pharſalus 110
Palæpercope 191
Palæſtina 210
Palæſtini 210
Palætyrus 209
Palania 176
Palantium 124. 147
Palas 124
Palcia 120
Palcis 127
Palibothra 252
Palica 173
Palicinus Fons 173
Palicorum Fons Menenius 173
Palinurum 164
Palinurus Portus 163
Palla 175
Pallacopa *or* Pallacotta 238
Palladia 43
Palladis Prom. 117
Pallanteum 147
Pallantia 26
Pallene 106. 116
Palma 38
Palmaria 168
Palmyra 208
Palmyrene 208
Paloda 96
Paltos 107
Palus Acheruſia 160
Palus Mæotides 12
Pamiſus 110
Pampanis 264
Pamphagi 180
Pamphylia 206
Pamyſus 100
Pana *or* Panus 265
Panchæa 232
Pandataria 168
Pancas 214
Panophyſis 260
Pangæus 115
Panialia 115
Paniardis 186
Paniſus 100
Panium 218
Pannonia 91. 94
Pannonia Inferior 92
Panopolis 165
Panopolites Nomos 25
Panormus 117
Panſilippum 159
Pantalia 115
Panticapæum 87
Panyſus fl. 114
Panyſus 123
Paparethos 130
Paphlagonia 203
Paphos 206
Pappa 199
Parada 270
Paradiſus 209. 239
Parætacene 244 245
Parætaceni 245
Parætonium 269
Parelaïs 199
Paropamiſus
Paraſopias
Paraxis *or*
Parca
Parentium
Parienna
Pariſcus fl.
Pariſii
Parium
Parma
Parma fl.
Parnaſſus
Parni
Paropamiſus
Paros
Parradunum
Parſis
Parthæ
Parthanum
Parthaumiſi
Parthenium
Parthenius
Parthenius
Parthenope
Parthia
Parthiæi
Parthiene
Parthinorum
thenorum
Parthiſcum
Paſargada
Paſines
Paſira
Paſum
Patala
Patara
Patavia
Patarve

Parapamiſus 248
Pareſopias 119
Paraxis *ou* Paraxia 106
Parca 97
Parenticum 131
Parienna 72
Pariſcus fl. 96
Pariſii 18. 52
Parium 191
Parma 138
Parma fl. 139
Parnaſſus 118
Parni 247
Paropamiſus 248
Paros 129
Parradunum 81
Parſis 250
Parthæ 233
Parthanum 81
Parthaumiſa 246
Parthenium Prom. 87
Parthenius 124. 204
Parthenius fl. 198. 203
Parthenope 159
Parthia 246
Parthiæi 108
Parthiene 246
Parthinorum *ou* Parthenorum Civitas 90
Parthiſcum 97
Paſargada 244
Paſines 249
Paſira 112
Paſum 191
Patala 251
Patara 196
Patavia 128
Patarve 186
Patavini Fontes 134
Patavium 133
Pathmos 205
Pathyſſus 95
Patræ 102 120
Patruiſſa *ou* Patroviſſa 96
Pattala *ou* Patalena 251. 252
Pauræus 192
Pax Auguſta 34
Pax Julia 35
Paxus 126
Pedaſa 195
Pedaſus 123
Pedonia 280
Pegæ 117
Pelagonia 105
Pelagonia Tripolitis 109
Pelaſgia 205
Pelaſgiotis 110
Pelendones 31
Peligni 157
Pella 107. 215
Pellene 121
Pellina 121
Pellium 108
Pelontium Lingonum 26
Pelopia 192. 197
Peloponneſus 119
Pelorum Prom. 169
Pelorus *ou* Pelorias mons 174
Pelſo Lacus 92
Pelſodis *ou* Pelſo 92
Peltæ 197

Peltis 197
Peluſiacum Oſtium 259
Peluſium 261. 268
Peneropolis 115
Peneus 110 124
Penin Lucus 79
Peninſula 177
Pennocrucium 17
Pentagias 172
Pentapolis 269
Pepylichnus 109
Peræa 217. 222
Peræa Rhodiorum 195
Pereote 191. 192
Perdices 275
Perga 200
Pergama 136
Pergamum 115. 136. 191
Perguſa Lacus 173
Periadre 203
Perierbidi 186
Perimula 253
Perinthus 100. 114
Peripolium 166
Perperenne 192
Pertæſum 145
Perre 207
Perſeis 105
Perſepolis 245
Perſis 243 260
Perſis Propria 245
Pervicianum 57
Peruſia 145
Peruſini 145
Peſenus 198
Peſſinus 198
Petelia 166
Petilia 166
Petiliana 173
Petiniſca 79
Petneliſſus 199
Petovio Colonia 92
Petra 172
—Arce 228
—Ad Glottam 20
— Sogdianæ 248
Petræ Vivæ 205
Petræa 172
Petrensfia 81
Petrocorii 50
Petrodava *ou* Petridava 96
Petrulenſis Lacus 173
Petuaria Pariſiorum 18
Peucela 251
Peucelaotis *ou* Peucola 251
Peucini 84 85
Phabiranum 75
Phacuſa 261
Phagroriopolis 261
Phagroriopolites Nomos 261
Phalacrium 126
Phalacrium Prom. 169
Phalerus 117
Phana Ailana 228
Phanagoria 87. 203
Phanuel 212
Pharbæthites Nomus 260
Pharbæthus 260
Pharia 90
Pharmacia 203
Pharos 257

Pharſalus *ou* Pharſalis 110
Phaſelis 196
Phaſelus 211
Phaſis 224 227
Phaſis fl. 13
Phatmicum Oſtium 238
Phea *ou* Pheia 123
Pheca 110
Phegia 124
Phellus 196
Pheræ 111. 123
Pherefæi 222
Pheugarum 71
Phiala 124
Phigalia 124
Philadelphia 228
Philæ Inſ. 266
Phileteræ Portus 267
Philippi 104. 113
Philippopolis 101. 115
Philiſtæa 220
Philiſtim 220
Philoſophiana 173
Phinopolis 114
Phintia 170
Phintonis Inſ. 178
Phliaſia 120
Phlius 120
Phlius Argiva 121
Phocæa 194
Phocis 118. 194
Phœnice 209
Phœnicus Portus 171
Phœnicuſa *ou* Phœnicades 174
Pholoë 124
Phorbantia 175
Phraaſpa 243
Phraata 242
Phrateria 96
Phriconis 194
Phrygia Magna 197
Phrygium Æquor 116
Phryxæus Pontus 116
Phthahiroth 268
Phthembuthi *ou* Phthemphu Nomos 260
Phthiotis 110
Phycus 270
Phycuſſa 280
Phyſcus 195. 196
Pialæ 188
Pi-Biſet 268
Picentes 155
Picentia 160
Picentini 160
Picenum 155
Pictones 50
Pictonum Prom. 50
Pieria 107. 207
Pieria mons 207
Pierius mons 107
Pietas Julia 132
Pilæ Amanidæ 201
—Ciliciæ 201
—Tauri 201
Pilos 124
Pilus Neſtoris 124
Pimpleas 107
Pinara 196
Pinaritæ 209
Pinarus 201
Pindus 119
Pindus mons 112
Pinna 156

Pinetia 25. 26
Pinum 96
Piquentum 132
Pirics 126
Pirum 96
Pirum Tortum 82
Pisa 127
Pisa Colonia 142
Pisæ 142
Pisaurum 145
Pisaurus fl. 146
Piscinæ Pisanæ 142
Pisidia 199
Piso 201
Pistorium 145
Pitana 194
Pitane 123. 192
Pitheum 109
Pithyusa 191 195
Pityus 226
Pityusa 130. 191
Pityusæ Inf. 37 38
Pixis 163
Placentia 138
Plagerium 251
Planaria 168. 281
Planasia 168
Planctæ 205
Plannsia 45
Plateæ 118
Plemmyrium Prom. 172
Pleuron 119
Plius 164
Plotinopolis 114
Plubium 177
Plumbaria 178
Pluria 150
Plusialia 281
Podium 79
Pœna Inf. 281
Pœni 36
Pœones 105
Pœonia 104. 105. 107
Pœtovium 92
Pola 132
Polemonium 203
Polichna 193
Poliæum 164
Pollentia 140
Polybotus 198
Polyderus 193
Polyphengon 121
Pomona 23
Pompeiopolis 32. 201. 203
Pompeii Oppidum 159
Pompelon 32
Pomponiana 47
Populonia 142
Populonii 142
Pons Aureoli 136
—Elii 19
—Oeni 83
—Scaldis 56
Pontes 17
Pontes Longi 69
Pontia Inf. 168
Pontus 202
Pontus Euxinus 12
Pori Regnum 252
Porphyris 130
Portospana 246
Portus Abucini *ou* Abucina 50
—Aduni 15
—Alburnus 165

—Alexandri 249
—Amanus 28
—Aquileiensis 13
—Augusti 14
—Delphini 140
—Ad Gradus 132
—Herculis 142. 165
—Macedonum 246
—Magnus 15
—Misenus 159
—Natisonis 132
—Novus 139
—Orestis 165
—Pactorum 87
—Pisanus 142
—Symbolum 87
—Tusculanensium 135
—Veneris 163
Posidea 194
Posidum 164 207
Posidonium 116, 165. 207
Possidonia 163
Potentia 155. 164
Potereus 128
Potidæa 106
Prænestæ 152
Præsias 122
Præsidium 17
Præsti 251
Prætorium 18
Prætutianus Ager 156
Prasiæ 122
Prasiatæ 251
Prasii 251
Prelis *ou* Prilis Lacus 143
Prianthæ 115
Priapus 891
Priene 194
Priscina 276
Privernum 153
Prochita 168
Proconnesus 205
Promontorium Citharistes 47
—Granianum 175
—Sacrum 175. 196
—Vagum 175
Pronectus 204
Prophthasia 249
Propontis 12. 116
Prosopis 260
Prosopites Nomos 160
Prostama 199
Prote 47. 127
Protesileum 116
Prusa 204
Prusias 204
Prynnesia 197
Psathis 187
Psaumidis 170
Psessii 186
Psophis 124. 126
Psylli 270
Pthenotes Nomos 259
Pteleo 122
Ptolemais 164. 214. 270
Ptuchia 125
Pucinum Castrum 132
Puglia Piana 161
Pulenda 115
Pullaria 132
Punda 239
Pura 250

Putea 272
Puteoli 159
Pycnus 128
Pydna 107
Pylene 119
Pylus Eliaca 124
Pylus Meſſeniaca 123
Pyramus 201
Pyreus 137
Pyrgi 143
Pyrrha 205
Pyſtus 195
Pythia 118
Pythopolis 196
Pyxus 163

Q

Quadi 72
Quadrata 137
Quartenſis Locus 55
Quintana *or* Quintiana Caſtra 81
Quiza Colonia 275

R

Rabana 253
Rabatamana Arabæ 228
Rabba 215
Rabbas 228
Rabbath Ammon 228
Rabbath Moab 228
Raboth 213
Racoſte 256
Raga 243
Ragæ 17
Rageia 243
Ragiana 243
Ragni 15
Raguſci 135
Rama 137. 211
Ramatha 212
Rameſſes 268
Ramoth 213
Ramoth Galaad 215. 221
Rantia 162
Rapava 249
Rapaura 249
Ratæ 17
Ratiæſtrum 49
Rauda 27
Raudii Campi 156
Ravenna 139
Ravenna Umbrorum Colonia 139
Rauraci 50. 79
Rauracum 79
Reate 147
Reatinæ Paludes 147
Reblata 214
Redigni 74
Redintuinum 72
Regianum 99
Regii 186
Regillum 147
Reginum 81
Regio Poſidoniatum 163
Regis Villa 143
Regium Lepidi 138
Regna Cotii 137
Reii Apollinarii 46
Remmon 214
Rerigonium 26

Reſaina 235
Reſapha 208
Reſina 235
Retiaria Myſorum 98
Reudingi 74
Reveſio 49
Ricina 156
Riduna Inſ. 54
Rigomagus 137
Riguſci 135
Ripæi Montes 189
Riphaces 87
Riphæi Montes 189
Riſana 90
Riſpia 92
Riſſa 228
Rizana 249
Rizinium 90
Rha 187
Rhæti 80
Rhætia 80
—Prima 184
—Secunda 184
Rhætiæ Pars 134
Rhamidava 96
Rhedia 162
Rhedones 53
Rhegium Julium 165
Rhegium Prom. 165
Rhemi 58
Rhenia *ou* Rhene 129
Rhenus 56
Rhenus Parvus 139
Reſſus 193
Rhigia Altera 23
Rhitymna 127
Rhium Prom. 120 176
Rhiuſiana 72
Rhoda 55
Rhodanus 47. 79
Rhode 44
Rhotanus fl. 178
Rhodæ *ou* Rhodiæ 162
Rhodope 53. 102
Rhodopolis 53.
Rhodus 205
Rhœteum 192
Rhombites 186. 187
Rhoſſus 207
Rhoſus 207
Rhutana 47
Rhuteni 49
Rhutupiæ 15
Rhutupis 15
Rhymnici 188
Rhyndacus 190. 191. 204
Robogdii 22
Robodunum 72
Rodunina 50
Rogelim 215
Rohob 214
Roma 148. 149
Romula 158
Romulæa 158
Romulianum 97
Roſciarium 166
Roſellæ 143
Roſologiacum 198
Roſtrum Nemaniæ 81
Rotomagus 52
Roxolani 86
Rubeas Prom. 77
Ruber mons Prom. 176
Rubicon 140
Rubra 175

Rubricata 34
Rudia 162
Rufæ 158
Rufiana *ou* Rufiniana 58
Rufriæ 158
Rugii 74
Rugium 74
Rurana 178
Ruſadir 276
Ruſazus 275
Ruſcia 166
Ruſcianum 166
Ruſcino 44
Ruſconium 275
Ruſgunia 275
Ruſicade 274
Ruſpæ 272
Ruſpina 272
Ruſſelani 143
Ruſſellæ 143
Ruſucurium 275
Rutuba fl. 140
Rutuli 152
Ryſſadirium 276

S

SAba 231
Sabææ Aræ 244
Sabæi 231
Sabaria Colonia *ou* Sabarium 92
Sabata 140
Sabatinca 83
Sabatra 199
Sabatum 165
Sabatus fl. 158
Sabee 212
Sabini 147
Sabinia 147
Sabis 246
Sabium 135
Sabordæ 280
Sabra 272
Sabracæ 251
Sabrina 22
Sacæ 187
Sacarbantia 92
Sacer fl. 176. 177
Sacra 275
Sacra Sycaminos 266
Sacri Portus 153
Sacrona 212
Sæprus 178
Sætabis 30
Sagaleſſus 199
Sagapen 245
Sagaris 204
Sagrus fl. 157
Saguntia 30
Saguntus *ou* Saguntum 31
Saharim 212
Sain 268
Sais 260
Saites Nomos 259
Saiticum Oſtium 259
Sala 56. 92. 276
Salacia 35
Salamis 130. 205
Salantum 162
Salapia 161
Salapina Palus 161
Salaria 29. 35
Salaſſi 47. 137
Salde 275

Salduba 31
Sale 244
Salem 219
Salernum 160
Salinæ Veientum 144
Salinum *ou* Salina Vetus 93
Sal unca 28
Sallentia 162
Sallentini 162
Sallentinum Prom. 162
Salmantica 35
Salmonidis *ou* Salmone Prom. 128
Salodurum 78
Salona 90
Salonarum 78
Salfulæ 43
Salva *ou* Salva Manfio 92
Salvia 90
Salvyi *ou* Salvyes 46
Salyi *ou* Salyes 46
Samæa 126
Samaica 125
Samaria 211. 217
Samariane 247
Samarabricæ 251
Samaritis 217, 218
Samarobriva *ou* Samarobrina 55
Sambrucemi 251
Sammei 233
Samnites 157
Samnium 155
Samonium 128
Samos 126. 129 215
Samosata 206
Samothrace 124
Samulacenis 72
Samunis 226
Sanina 242
Samydace 246
Sandaliotis 177
Sandava 96
Sanga 198
Sangarius 198. 204
Sanicium 46
Sanitio 46
Santica 105
Santicum 82
Santones 50
Santonum Portus 50
Santonum Prom. 50
Saocoras 236
Saona 187
Sapaica 113
Saphar 232
Saphon 215
Saphrothrenæ 186
Sapphoritæ 232
Saraa 212
Sarabis 26
Sarcerius 198
Sardes 197
Sardica 115
Sardinia 176
Sardo 176
Sardopatoris Fanum 177
Sarepta 209 214
Sarid 213
Sarmalium 198
Sarmatæ 185
Sarmatia 185
Sarmatia Europæa 83
Sarnia Inf. 54

Sarnus 160
Saro 160
Sarohen 212
Sarolapis 178
Sarona 212
Sarone *ou* Saronia 121
Sarpedon 201
Sarraca 135
Sarraceni 230
Sarriodurum 15
Sarsina 146
Sarthan 215
Sarunetes 80
Sasa 109
Sasena 212
Sasina 162. 202
Saso *ou* Sason 126
Sasso 109. 126
Satasi 275
Satala 225
Sataros 196
Saticula 159
Satio 160
Satrianus 139
Satroma fl. 104
Saturnia 131. 143
Saturum 162
Satyrium *ou* Satyreum 161.
Savia 31. 94
Savona 140
Sauractes 144
Sauromatia 185
Saus 130
Savus 100
Saxones 75
Scalabiscus 34
Scalæ Annibalis 33
Scamander 170. 192. 193
Scampis 108
Scandia 76
Scandii 76
Scandinavia 76
Scarabantia Julia 92
Scarcapos 177
Scardona 89
Scardus mons 98
Scenitæ Nomades 229 230
Scepsi 191
Schedia 257
Schera 172
Schomrom 218
Scialis Minor 119
Scodra 91
Scodrus mons 98
Scopelos 130
Scopia 195
Scordisci 91
Scorton 123
Scotusa 110
Scritto-Finni 77
Scultenna 139
Scupi *ou* Scuppi 98
Scyathos 130
Scydra 107
Scyllacium Prom. 167
Scyllæum Prom. 121
Scyllatium *ou* Scylletium 165
Scylleum 165
Scymnitæ 186
Scyras 130
Scyros 130
Scytri 77 84
Scythæ 98
Scythia 87. 101

—Intra Imaum 187. 188
—Minor 98
Scytopolis 212
Sebama 215
Sebaſte 201, 203. 218
Sebaſtena 198
Sebaſtia 203
Sebaſtepolis 203 226
Sebendunum 33
Sebenniticum Oſtium 258
Sebenniticus Nomos 260
Sebennitus 260
Sebethus 160
Sebinus Lacus 135
Sebuſiani 50
Sechia 139
Seduni 47. 79
Sedunum 79
Seduſii 70
Segalauni 44
Segeleſſus 139
Segeſta 172
Segeſte Inf. 92
Segeſtanorum Emporium 169
Segiſamuncula 28
Segiſana Minor 28
Segodunum 49. 70. 71
Segobrica 30
Segontia 27. 30. 36
Segontia Paramica 29
Segontium 18
Segoriga 31
Segortia Lactea 27
Segovellani 44
Segovia 37
Segubra 27
Seguſiani 45. 50
Seguſini 45. 137
Seguſio 45. 137
Seguſium 45. 137
Seguſtero 46
Sela 211
Selambina 37
Seleucia 199. 200. 201. 209. 214 245.
Seleucia Pieria 207
Seleucis 207
Selga 199
Selgovæ 20
Selimbria 114
Selinus 170 201. 269
Selim 212
Sella 242
Selleis 193
Selletica 114
Selinne 200
Selybria 114
Semeron 213
Semiramis 192
Semnones 75
Sempſit 186
Sena ſſ. 146
Sena Inf. 53
Sena 145
— Colonia *ou* Julia 144
—Gallica 145
Senia 89
Senicus 165
Sennus 139
Senogallia Colonia 145
Senomagus 45
Senones 51. 139
Sentica 26

Sentinum 146
Sephama 214
Sephet-Nephtalim 214
Sephoris 213
Sepias Prom. 111
Sepius 161
Sepomana 132
Sepontia Paramica 27
Septembeda 156
Sequana 54
Sequani 50
Sera 189
Seramanne 247
Serbinum 98
Serdica 115
Seres 189
Serica *ou* Serum Regio 189
Seriphus 129
Serviodurum 81
Servitina 166
Serynge 247
Seſamus 203
Seſſites, Seſſis *ou* Seſtis 137
Seſſui 52
Seſtiacum Pelagus 116
Seſtos 101. 116
Setelſis 31
Sethim 216
Sethreites Nomos 260
Sethrum 260
Setia 32. 153
Setidava 75
Setiſacum 29
Setovia 92
Sevaces 82
Sevinus Lacus 135
Siagul 178
Sianticum 81
Sibæ 251
Sibda 195
Siberina 166
Sicambri 69
Sicaminum 213
Sicania 169
Sicca Veneria 274
Sicileg 212
Sichem 211 218
Sichar 218
Sicilia 169
Sicilibra 273
Sicopolis 159
Sicor Portus 50
Sicum 89
Sicyon 120
Sicyonia 120
Sida 200
Sidini 74
Sidis 175
Sidon 209. 214. 222
Sidones 84
Sidonii 222
Sidyma 196
Siebi 188
Siga 275
Sigeum 191
Sigium 164
Signia 153
Sigriane 243
Sigum 70
Silaceni 245
Silarus 139. 163
Silbium 197
Siler 163
Sileum 198

Silo 111
Silvon 200
Silures 17
Silurum Inſ. 16
Simi 280
Simiſthu 274
Simois 170 193
Simyra 209
Sin 268
Sinai 229
Sinarum Regio 258
Sindæ 254
Sindi 185
Singara 236
Singidonum 97
Singus 105
Sini 223
Sinis 192
Sinonia 168
Sinope 159. 202 203
Sintia 105
Sintii 105
Sinueſſa 159
Sinus Adriaticus 10
—Arabicus 9
—Argolicus 115
—Aſinæus 125
—Barbaricus 280
—Brutius 167
—Caſalus 176
—Chelonites 125
—Cyrrheus 125
—Corinthiacus 125
—Delphicus 125
—Eleates 164
—Eleuſinius 125
—Flanaticus 132
—Godanus 9. 76
—Ionicus 164
—Laconicus 125
—Lacus 164
—Lametinus 165
—Locrenſis 167
—Megaricus 125
—Meſſeniacus 125
—Pæſtanus 164
—Perſicus 9
—Pollaticus 132
—Poſidoniates 164
— Rhizonicus 90
—Saronicus 125
—Scyllacius 167
— Singæus 109
—Singicus 105
—Singiticus 109
—Strymonicus 109
—Tamyraces 87
—Tarentinus 167
—Terinæus 165
—Thermaicus 109
— Toronaicus 109
—Velinus 164
—Virginis 11
Sioda 226
Siparum *ou* Siparotum 90
Siphæ 118
Siphnus 129
Sipontum 161
Sipparenorum Civitas 236
Sipphara 236
Sipus 161
Sipylus 197
Siraceni 185
Sirenarum Prom. 159

Sirenum Scopuli 168
Strenuſæ 168
Siris 164. 165
Sirmis 134
Sirmium 93
Siſapone Oretanorum 28
Siſaraca 29
Siſcia 92
Siſimithræ Petra 248
Siſterio 138
Sitia 32
Sitifi 275
Sitones 76
Sittacene 241
Sittomagus 16
Siverina 166
Sizyges 189
Smaragdi mons 267
Smyralea 204
Smyrna 194
Soaſtus 252
Socanaa 247
Socanda 247
Socho 211
Socoth 215
Socquia 231
Socunda 247
Soeſſa 159
Soeta 188
Sogdi 251
Sogdii 248
Sogdiana 247 248
Solana 189
Soletum 162
Soli 201
Solimæ 214
Solis Inſ. 254
Solocinium 72
Soloe 101
Solonæ 139
Solpicius Portus 177
Soluntum *ou* Solentum 169
Solus *ou* Solois 169
Sontia 163
Sontius 133
Sophanene 235
Sophar 215
Sopheira 253
Sora 153
Sorabilis 178
Sorbiodurum 15
Sorec 220
Soriani 251
Sornum 96
Soſiras 245
Sotera 246. 249
Soxetra 250
Spagia 127
Sparta 122
Spaſinæ Vallum 244
Spaſines 244
Speluncæ Sybillæ 159
Speluncæ Villa 154
Sperchium 119
Sperchius 110
Sphæria 130
Spina 133
Spoletium 146
Spracteria 127
Spunda 239
Stabiæ *ou* Stabii 159
Stagira 102. 106
Stagnum Salſum 163
Stagnum Dianæ 176

Statelates
Statieli
Staliocam
Statio
Stephane
Stiriate
Stobi *ou*
Stoëcades
Stoni *ou*
Stratus
Strido
Strangyle
Strophade
Strymon
Strymon nium
Strutopha
Stubera
Stupi
Stura
Strymbara
Stymphal
Stymphal
Suana
Suanetes
Suani
Subdinum
Sublacenſ
Sublaqueu
Subromu
Subur
Succi
Succoſa
Succot
Succuba num M
Suchenſe
Sueconi
Sueſſa

Stătelates 148
Stratieli 144
Staliocanus Portus 53
Statio 75
Stephane 203
Stiriate 82
Stobi *ou* Stoblum 105
Stoëcades 47
Stoni *ou* Stoeni 135
Stratus 120
Strido 92
Strangyle 129. 174
Strophades 127
Strymon fl. 104
Strymon *ou* Strymonium 104
Strŭtophagi 280
Strubera 108
Stupi 89
Stura 137. 138
Strymbara 108
Stymphalia 109
Stymphalus 121. 124
Suana 144
Suanetes 135
Suani 186
Subdinum 52
Sublacenſis Villa 153
Sublaqueum 155
Subromula 158
Subur 34
Succi 96
Succoſa 32
Succot 268
Succuba *ou* Succubitanum Municipium 37
Suchenſe Prom. 177
Sueconi 56
Sueſſa 32
—Aurunca 159
—Pometia 153
Sueſſiones 58
Sueſſula 159
Suevi 71
Sufetula 272
Suiones 76
Surius 24
Sulcenſe Prom. 177
Sulci 177
Sulmo 153
Sulpicius Portus 177
Summus Lacus 135
Sunici 37
Sunium Prom. 117
Superæquum 157
Sur 228
Surâ 208
Surrentium Prom. 159
Surrentum 159
Suſa 243
Suſalius Vicus 178
Suſia 249
Suſiana 249
Suttium 144
Sybaritæ 164
Sybaris 164
Sybaris fl. 165
Sydra 202
Syene 266
Sylva Ciminia 144
Sylvanectæ 55
Sylvia 90
Symbra 196
Symethum 173
Symethus 172
Symplegades 205
Synaus 197
Syndromades 205

Syneg'ia 37
Synnada 197
Syria 129. 206
Syrmatæ 185
Syromedia 243
Syro Pæones 213
Syros 129
Syrtica Regio 271
Syrtis Magna 271
Syrtis Minor 271

T

TAbæ 245
Tabeis 197
Tabraca 274
Tacatua 274
Tacfarinæ 275
Tacola 271
Tacope 271
Tænaria *ou* Tænarium 122.
Tænari Feneſtre *ou* Januæ 122
Tænia Longa 276
Tæſali 21
Tafa 260
Tagaſte 274
Talcinorum Oppidum 176
Talu'a 276
Taly fl. 258
Tamarica 28
Tamarus fl. 158
Tambrace 247
Tameſis 21
Tameſis Æſtuarium 16
Tamis 121
Tamna 231
Tamugadi 274
Tamyraca 86
Tanager 163
Tanagræ 115
Tanais 186
Tanaïæ 86
Tanapolis 198
Tanatis 98
Tanis 260 268
Tanites Nomos 260
Taniticum Oſtium 259
Tannetum 138
Tanona 8. 90
Tanuda 276
Taodunum 21
Taparura 272
Tape 247
Taphne 248
Taphoſiris 256
Taphra 87
Taphros 178
Taphrura 274
Taphua 212
Taphus 126
Taphſiris 256
Taprobana 254
Tapſagas 207
Tapſus 126 171
Tapura 225
Tapuræi 188
Tapyri 243
Tarantaſia 45
Taraſco 46
Taraſia 157
Tarba 48
Tarbelli 48
Tarentum 161
Targines 176
Tariana 244

Tarichea 213. 260
Tariotæ 89
Tarodunum 72
Toros 96
Tarquinii 143
Tarquinia 143
Tarrabenorum Vicus 176
Tarracina 153
Tarraco 34
Tarfium 93
Tarſus 201
Tartarus 133
Tartefſus 36
Tartuſimis 82
Tarus 138
Taſta 48
Tava 260
Taulantii 108
Taunus mons 70
Tavola fl. 175
Taurania 137
Taurafium 158
Tauri 87
Taurianum 165
Taurica Cherſoneſus 87
Taurini 47. 137
Tauris 90
Tauriſci 82
Taurois *ou* Tauroentum 47
Tauromínium 171
Taurominius fl. 172
Taururum *ou* Tauruenum 93
Taurus 225 240
Taurus Prom. 1,2
Tavus 21
Taxali 21
Taxandri 56
Taxgætium 80
Taxilla 252
Taxillæ 252
Taygeta *ou* Taygetus mons 125
Tazina 242
Teanum Apulum 168
Teanum Sidicinum 159
Teaulus 100
Tecelia 68
Tectoſages 188. 198
Tegea 124. 272
Telamon Portus 143
Telandris 196
Telchinia 220
Teleba 225
Teleboa 126
Telepte 272
Teleſia 158
Telio 47
Tellium 135
Telmeſſus 196
Telmiſſus 198
Telonius 147
Temeſe 165
Temno 194
Tempe 118
Templum Junonis Argivæ 10
—Minervæ 13
—Veneris 152
Tempſa 165
Tempſis 197
Tencteri 69
Tenea 146
Tenebrius Portus 32
Tenedos 205
Tentyra 266

Tentyris 264
Tentyrites Nomos 264
Teos *ou* Telos 194
Teredon 239
Tergeſta *ou* Tergeſtra 133
Tergeſte Colonia 132
Tergolape 82
Terias 172
Terioli 80
Termeſſus 199
Termus fl. 177
Ternadæ 79
Terra Chaldæorum 236
—Chanaan 210
—Hus 229
—Sancta 210
—Septentrionalis Incognita 189
Terracina 153
Tertatica 89
Ternana 55
Tetrapolis 118
Tetrapyrgia 202
Tetriſia 99
Teuchira 270
Teuderium 69
Teurnia 83
Teutrapus 252
Teuthrona 122
Teutoburgenſis Saltus 68
Teutoburgium 68. 93
Teutomellum 68
Teutones 76. 77
Teutria 167
Teurus 163
Thabilaca 226
Thabor 213
Thabuea 89
Thadamor 208
Thagaſte 274
Thala 274
Thalaſſia 149
Thalata 239
Thallis 226
Thaluda 276
Thamor 208
Thamydeni 233
Thanae 213
Thanatos 15
Thapſa 208
Thapſacus 207, 208
Thapſus 272
Thapſus fl. 108
Thaſpis 246
Thaſus *ou* Thaſſus 129
Thauna 226
Theangela 195
Theatræ 157
Thebæ 118. 265
Thebæ Campus 192
Thebæ Phthioticæ 110
Thebaïs 264
Thebarum Nomos 265
Thebaſa 199
Thebeſte 274
Theganuſa 127
Thelda 236
Theman 228
Themiſcyra 103
Thenæ 272
Theodoſia 87
Theodoſiopolis 114
Theometæ 185
Theodorunum 15
Theophanius 187
Theotoni 77

Theramiæ 121
Therapne 122
Thermæ Oniſiæ 48
Thermæ Seluntiæ 170
Therme 116
Thermeſſa 114
Thermiſſa 174
Thermuticus fl. 258. 260
Thermuthis 260
Therſa 212
Theſpiæ 118
Theſpis 246
Theſprotia *ou* Theſprotis 111
Theſſalia 102. 110
Theſſaliotis 110
Theſſalonica 102. 106
Theſtius 119
Theuderium 57
Theudunum 57
Theuringi 74
Theuthes 77
Theutiſci 66
Thicis 47
Thinites Nomos 264
Thirra 123
This 274
Thoſboa 124
Thoana 229
Thoanta 126
Thogara 189
Thome 110
Thonis 257
Thomopilæ 119
Thracia 113. 119
—Cherſoneſus 116
—Conſularis 101
Thracius 114
Throana 109
Thronium 119
Thubuna 25
Thule 24
Thuræ 123
Thuræa 122
Thurium 122. 164
Thyanis fl. 111
Thyatira 192. 197
Thyræa 122
Thyrea 121. 123
Thyrſus 177
Tiaſum 56
Tiberias 213
Tiberiopolis 197
Tiberis 152
Tibiſca 99
Tibiſcum 95
Tibiſcus 95. 100
Tibula 177
Tibur 152
Tiburnus mons 158
Ticinum 136
Ticinus fl. 136
Tifata mons 160
Tifernum Metauenſe 146
Tifernum Tiberinum 146
Tifernus fl. 157
Tiganuſa 127
Tigavæ 25
Tigiſis 274
Tignium 156
Tigranocerta 225
Tigranopolis 225
Tigris 225 256
Tigurinus Pagus 78
Tigurum 78
Tilaxemotus 253

Tiliamentum 133
Tilium 177
Tilox Prom. 176
Timaci 98
Timacum 98
Timavus 133
Timethus 170
Timici 275
Tina 129
Tinge 276
Tingis 276
Tingitana 276
Tinia 146
Tinnetio 80
Tinos 129.
Tios 203
Tipasa 275
Tiphæ 118
Tirambæ 185
Tiridata 235
Tiriscum 96
Tiristа 99
Tiristria *ou* Tiristis 99
Tirsdra 272
Tissa 172
Titaresius 110
Titianus 176
Titianus fl. 176
Tituacia 27
Tius 204
Tlos 196
Tmolus 197
Tmais 260
Toace 245
Tobolicum 29
Tolasta 198
Tolentinum 136
Tolenus 147
Toletum 27
Toliapis 25
Tolistobogi 198
Tolosa 43
Tonis 98. 101
Tophel 216
Toringi 74
Tornacum 56
Torone 106
Torpidi 113
Torrens Ægypti 220
Totonis Villa 58
Toum 266
Toxandris 56
Trachine 153
Trachonitis 217. 220
Tracis 166
Tragurium 90
Trajana 156
Trajanopolis 101. 114. 192. 201
Trajectus 17
Tralles 197
Transacincum 97
Transmarisca 99
Trapesus 203
Treba *ou* Trebulæ 155
Trebia fl. 138
Trebula 139
Trecæ 52
Trecassa 52
Trecasses 51
Tremerus 167
Trerus 153
Tres Tabernæ 153
Treva 73
Trevicum 158
Treviri 57
Triariulia 31
Triballi 92

Tribanta 197
Tribocci 58
Tribus Azer 213
—Benjamin 211
—Dan 211
—Ephraim 211
—Gad 215
—Iſachar 213
—Juda 211
—Manaſſe 212. 214
—Néphtali 214
—Ruben 215
—Simeon 212
—Zabulon 213
Tricalum 172
Tricaſſini 51
Tricaſſium 51
Tricaſtini 46
Tricca *ou* Trica 110
Tricium 29
Triconia 197
Tricorneſii 98
Tricornium 98
Tridentum 80. 134
Trieris 209
Trigabulos 133
Trigiarmum 82
Trileucum Prom. 26
Trimontium 20. 101. 115
Trinacria 169
Trinaſſus 122
Trinius fl. 157
Trinobantes 16
Triocala 172
Triopia 195
Triphulum 96
Triphyliacum Mare 125
Triphyſſia 123. 124
Triplis 197. 209
Tripolitana Regio 271
Triquetra 169
Triſarchis 269
Triſidis 276
Triſſum 97
Tritium Metallum 31
Triventinum 156
Triumplini 135
Troas 192. 205
Trocmi 198
Trœzen 121
Troglodytæ 84. 280
Troglodytice 267
Trogylium Prom. 194
Troja 192
Tromatiſca 99
Trophæa Auguſti 140
Trophæa Druſi 71
Troſſulum 144
Trotylum 171
Truentum 156
Truentus fl. 156
Tuberobis 21
Tuberovius 21
Tuboricum 29
Tuburne 278
Tuburnica *ou* Tuburſica 274
Tub-ſuptus 275
Tueſis 21
Tucca 274
Tucca Terebentina 273
Tuder *ou* Tudermum 146
Tuetoni 77
Tugenus Pagus 78
Tulingi 80
Tuliſburgium 71

Tullica 28
Tullonium
Tullum 58
Tumulos 203
Tunes *ou* Tuneta 272
Tungri 56
Tunocellum 19
Tuphium 266
Tuiba 48
Turbula 29
Turdetani 34. 35. 36
Turduli 36. 37
Turenum 161
Turia 31
Turiaſſo 30
Turigum 78
Turingi 74
Turium 96
Turnacum 56
Turnia 83
Turones 54
Turpidi 113
Turres Cæſaris 161
—Julianæ 161
Turris Hannibalis 272
—Libiſſonis 177
—Stratonis 213
Turro 133
Turſambica 48
Tuſci 145
Tuſcia 141 142
Tuſculanum 135 152
Tuſculum 152
Tuſdrus 272
Tyana 202
Tycha 171
Tyde Graviorum 25
Tygium 78
Tylus 122
Tyndarium *ou* Tyndaris 169
Tyrambe 186
Tyrangitæ 85
Tyras 85
Tyria 12
Tyrigitæ *ou* Tyritæ 85
Tyros 175
Tyrrhenia 131
Tyrus 209. 214. 222
Tyrus Vetus 219
Tyſdrus 272

V

VAcca 35 272. 274
Vaccæi 26
Vacomagi 21
Vacontium 93
Vacorum 85
Vada Volaterrana 142
Vadda Sabbatia 140
Vadicaſſes *ou* Vadicaſſii 31
Vaga *ou* Vagenſe Oppidum 274
Vagedruſa 171
Vagienni 47. 140
Vagoritum 52
Vahalis 56
Valabri 23
Valdanus 100
Valentia 15. 19. 30. 44. 178
Valentinianæ 56
Valentiniani Mun mentum 70
Valenum 162
Valeria 30. 94. 155. 178
Valgeſia 237
Vangiones 57
Vannia 135

Vapincum *ou* Vapingum 45
Varanum 83
Vardanus 187
Vardiæi 90
Vardones 74
Varduli 29
Varia 31. 155
Varini 74
Varinum Varionorum 74
Varis 18
Varus 47. 140
Varus fl. 45
Vasada 199
Vasatæ 49
Vascones 32
Vasio 45
Vatrinus 139
Vatuca 57
Ubartus 135. 136
Ubii 57
Ucetia 44
Udessus 99
Udiæ 23
Udinum 133
Udon 287
Udura 32
Vectis, Vecta, *ou* Vectesis 15
Vediantii 47. 140
Vedinum 133
Vegia 89
Veientes 143
Veii 143
Velanis *ou* Vellanis 98
Velauni 49
Veldidana 80
Velia 141. 163
Vellates Vechelii 142
Valinus 147
Velitræ 153
Vella 28
Vellarnadunum 51
Velocasses 52
Vellica 28
Velsera 89
Vemania 89
Venafrum 159
Venta Icenorum 16
Venta Silurum 18
Vendobona 91
Vendonis 98
Venedæ 84
Vendli 53
Veneris Insula 129. 281
—Portus 267
—Templum 33
Urbs 264
Veneti 54. 133
Venetia 54 132
Venetiæ 54
Venetorum Inf. 54
Venigini 22
Vennones 80. 134. 145
Ventia 45
Venusia 161
Vera 242
Veragri 47 79
Verbanus Lacus 136
Vergibenus Pagus 79
Verbinum 58
Vercellæ 136
Veretum 163
Vergilia 29
Verini 74
Vernaria 168
Vernicones 21

TABLE

Vetolamium 17
Veromandui 55
Verona 80. 134
Verrunum 34
Vertobriga 30
Verulæ 154
Vesbius 160
Vescelia 29
Vescia Oppidum 154
Vescivesca 28
Veseius Portus 28
Veserus 160
Vespasiæ 147
Vespronium 93
Vestini 156
Vesvius 160
Vesulus mons 137
Vesuna 50
Vesuvius 160
Veteſpum 198
Vetera 56
Vettones 34. 35
Vetturiones 20
Vetulonii 142
Via Cæſarea 139
Viaca 81
Vibantavarium 85
Vibiforum 137
Vibone 166
Vibo Valentia 166
Vicentia 13
Vicium 45
Victimelium 140
Victoria 20
Victoriacum 58
Vicus 81
—Auguſti 272
—Carnicus 133
—Cuzuminarius 27
—Julius 48
Vidua 24
Vienna Allobrogum 44
Vilerius 176
Villa Fauſtini 16
Villa Theodonis 58
Vilumbri 145
Viminatium 98
Vincum 57
Vindana Portus 53
Vindelicia 80
Vindia 198
Vindili 73
Vindiſca 46
Vindobala 19
Vindobona, Vindomana ou Vindomina 91
Vindogladia 16
Vindomora 19
Vindones 78
Vindoniſſa 78
Vindonum Segontiacorum 15
Vindunum 52
Vinitium Nerviorum 45
Vinundaria 92
Virgantia 45
Virgao 37
Virgi 29
Viriballum Prom. 176
Viritium 74
Virodunum 58
Viromagus 79
Viroveſca 28
Virta 236
Vitunum 83
Viſcellis 82

Viſcenum 97
Viſontio 50
Viſontium 31. 50. 92
Vitellia Colonia 155
Vitodorum 78
Vitricum 137
V.vário 44
Viviſco 79
Vlarus Inſula 50
Ulbia 177
Ulcinium 91
Vliarus Inſula 50
Ulpiana Urbs 95
Ulpianum 98
Ulpianum Daciæ 96
Ulyſippo 31
Ulyſſis Portus 171
Umbria 145
Umbro 143
Unda'um 46
Unelli 53
Vobcrna 135
Vobrix 275
Vocarium 85
Vocetius mons 78
Voconii 45
Vodiæ 23
Volaterra 142
Volaterrani 142
Volcæ Arecomici 44
Volcæ Tectoſages 44
Volcæ Paludes 93
Veleba 16
Volerius 176
Voſobriga Nemetanorum 25
Voſogeria 237
Volſci 153
Voſſera 89
Volſinii 143
Volmba 16
Volubilis 276
Voluntii 22
Vomanus fl. 156
Vorganium 53
Ufens 154
Ugernum 44
Ur Chaldæorum 239
Ura 208
Urba 79
Urbana Provincia 114
Urbigenus Pagus 79
Urbinum Hortenſe 146
Urbinum Metaurenſe 145
Urbiventis 144
Urbs Julienſis 37
—Trigemina 139
—Vetus 144
Urbs fl. 141
Urcinium 176
Urema 207
Uretum 162
Urgo 198
Uria 161. 162
Urima 207
Uro'amium 17
Urpanus *ou* Uſpanus 93. 100
Uſaria 132
Uſi Prom. 177
Urſo 37
Uſcenum 97
Uſcduma *ou* Uſcdama 115
Uſdicestica 115
Uſellis Colonia 178
Uſilla 272

TABLE

Ufula 272
Ufens 139
Uterini 22
Utica 273
Utidava 96
Utis 139
Vulcani *ou* Vulcania 174
Vulſinii 144
Vultur 192
Vulturnum 159
Vulturnus fl. 160
Uxama 27
Uxama Barca 28
Uxantos Inſ. 55
Uxellodunum 49
Uxentum 162
Uxii 244. 245
Uzecia 272
Uzita 272

X

Xanthus fl. 196
Xantus 195
Xois 260
Xoites Nomos 260
Xynelopolis 250
Xyphonia 171

Z

Zaanatha 229
Zabram 231
Zabulon 213
Zacynthos 129
Zacynthus 126
Zagora 203
Zagrus 240
Zagylia 267
Zaita 236
Zama 274
Zamara 225
Zancle 171
Zarath 275
Zaratta 275
Zarax 122. 128
Zarex 122. 123
Zariaſpa 248
Zariaſpæ 249
Zarmigetuſa 96
Zarmiſogetuſa 96
Zarobara 95
Zeleia 193
Zenodotium 235
Zephyria 195
Zephyrium 266 270
Zephyrium Prom. 167 201
Zerna *ou* Zernenſis Colonia 118
Zerva 118
Zetta 272
Zeugeo 272
Zeugitana Regio 272
Zeugma 95. 207. 235
Ziela 203
Zilia 276
Zipchi 186
Ziph 211
Zoan 268
Zois 260
Zombis 240
Zorubara 95
Zuſidava 96
Zygris 269

FIN.